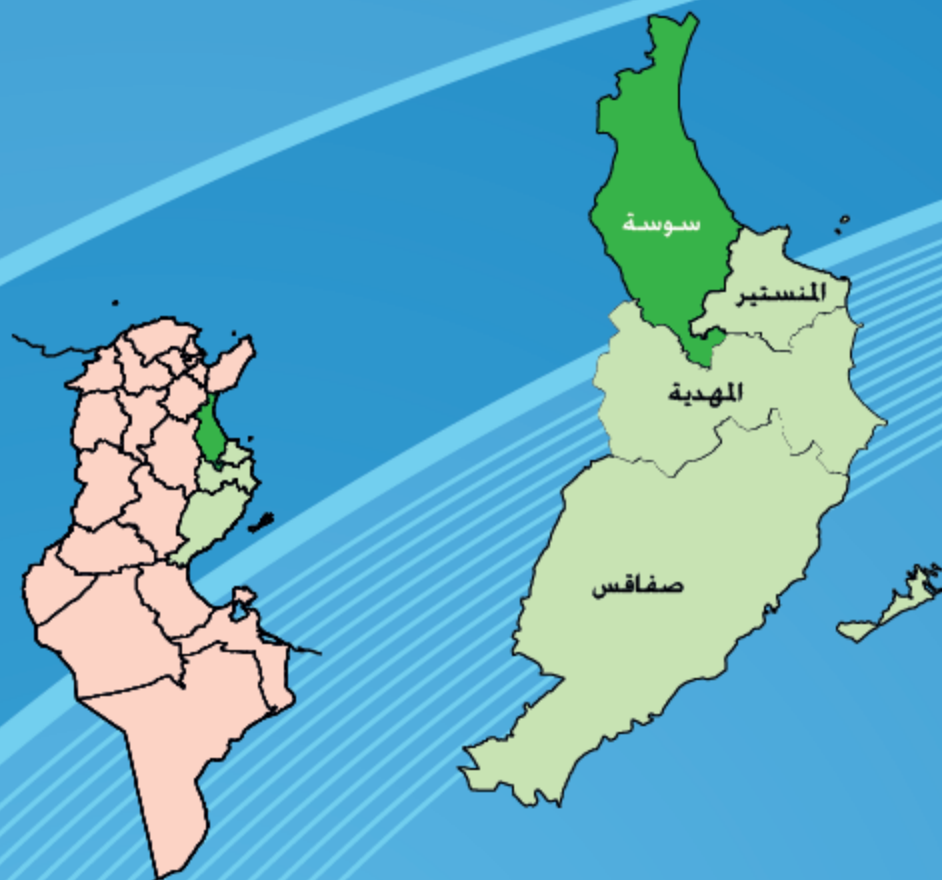




ولاية سوسة في أرقام

Gouvernorat de Sousse en Chiffres



Présentation du document

Le document Gouvernorat en Chiffres, produit par le CGDR depuis 2001, est un recueil de données et d'indicateurs statistiques régionaux collectés auprès des instances officielles de production et de publication de données et de statistiques¹, nationales et régionales.

Depuis sa parution, ce document a connu des enrichissements importants au gré de la conjoncture nationale et internationale, et à l'occasion de l'émergence de secteurs et de nouveaux besoins.

Ce document, édité pour chaque gouvernorat dont le CGDR est en charge², sous la forme d'un volume par gouvernorat, présente des indicateurs globaux par gouvernorat et par délégation.

Il se compose de quatre parties distinctes :

- un tableau d'indicateurs globaux ;
- une série de tableaux sur les caractéristiques démographiques de la population ;
- une série de tableaux sur les indicateurs à caractère social ;
- une série de tableaux de données et d'indicateurs sur les secteurs productifs.

Le document papier produit en deux langues, l'arabe et le français, a été enrichi depuis sa version 2011 par des illustrations graphiques issues du SIG du CGDR, et par une version électronique interactive sous forme d'un CD.

Le CGDR reste ouvert à toute proposition pour son enrichissement.

La dernière page du document porte les différents canaux de communication avec nous.

تصدر المندوبية العامة للتنمية الجهوية وثيقة ولاية في أرقام منذ سنة 2001، وهي عبارة عن مجموعة من المعطيات والمؤشرات الإحصائية المُجمّعة لدى الهياكل الرسمية لإنتاج ونشر المعلومة¹، وطنية كانت أم جهوية.

وعرفت الوثيقة على مر الزمان تحيينات وإثراءات ذات أهمية، فرض بعضها مستجدات الظرف الوطني والعالمي وبعضها الآخر بروز قطاعات ومقتضيات جديدة.

وقد حُصصت وثيقة لكل ولاية من الولايات الراجعة بالنظر للمندوبية العامة للتنمية الجهوية² تتضمن مختلف المؤشرات على مستوى الولاية والمعتمديات التابعة لها.

وتتكون الوثيقة من أربعة أجزاء :

- جدول إجمالي لأهم المؤشرات على صعيد كامل الولاية
- مجموعة من الجداول المتعلقة بالخصائص الديمغرافية للسكان.
- جداول متصلة بالمؤشرات الاجتماعية.
- وأخيرا جداول ومعطيات حول القطاعات المنتجة.
- وقد تم منذ سنة 2011 إثراء هذه الوثيقة التي تصدر باللغتين العربية والفرنسية بخرائط جغرافية بيانية ونشرها في صيغة قرص مضغوط تفاعلي.

وتبقى هذه الوثيقة مفتوحة لكل الملاحظات والمقترحات.

وتتضمن الصفحة الأخيرة منها العناوين ومختلف القنوات الأخرى للاتصال بنا.

¹ قانون عدد 32 لسنة 1999 مؤرخ في 13 أبريل 1999 يتعلق بالمنظومة الوطنية للإحصاء. للإطلاع على المحتوى زورا موقع المجلس الوطني للإحصاء :

¹ Loi n°99-32 du 13 avril 1999, relative au système national de la statistique, consultable en format PDF à l'adresse WEB du CNS : http://www.tunisie-statistiques.tn/plateforme/pdf/loi_99-32.pdf

² تشرف المندوبية العامة للتنمية الجهوية في نطاق مشمولاتها على ولايات الشمال الشرقي (تونس وأريانة ومنوبة وبنعروس وبنزرت ونابل وزغوان) ولايات الوسط الشرقي (سوسة والمنستير والمهدية وصفاقس)، بينما يوكل الإشراف على باقي الولايات لدواوين التنمية الجهوية بالشمال الغربي والوسط الغربي والجنوب.

² Les gouvernorats d'intervention du CGDR sont ceux du nord-est (Tunis, Ariana, La Manouba, Ben Arous, Bizerte, Nabeul et Zaghouan) et du centre-est (Sousse, Monastir, Mahdia et Sfax), alors que le reste des gouvernorats sont du ressort des office de développement régional du nord-ouest, du centre-ouest et du sud.

PREFACE

Face aux défis, enjeux et mutations que connaissent les économies du monde y compris celle de la Tunisie dans toutes ses régions, il s'avère nécessaire de disposer d'une information statistique transparente, claire, précise et périodique touchant tous les secteurs économiques et sociaux et les unités administratives à savoir le gouvernorat, la délégation et l'Imada.

En effet, les données statistiques revêtent, plus que jamais, une importance capitale dans la mesure où elles permettent la rationalisation des choix et des décisions dans tous domaines touchant au processus du développement régional.

Dans ce contexte, et afin de remédier aux insuffisances des données statistiques au niveau régional, le Commissariat Général au Développement Régional et les structures du développement régional (Office du Développement du Sud, Office du Développement du Centre Ouest, Office du Développement du Nord Ouest) en collaboration avec les services techniques régionaux, ont préparé et édité la revue "Gouvernorat en chiffre". Ce document qui constitue un recueil de données statistiques régionales est amélioré, enrichi et actualisé périodiquement.

A cette occasion, le Commissariat Général au Développement Régional présente ses remerciements à tous les services qui ont contribué à la réalisation et à l'enrichissement de ce document.

توطئة

أمام التحديات والرهانات والمتغيرات التي تعيشها الاقتصاديات العالمية بما في ذلك ما تشهده البلاد التونسية بكل جهاتها، بات من الضروري توفير معطيات إحصائية شفافة ودقيقة ودورية تشمل مختلف القطاعات الاقتصادية والاجتماعية والوحدات الإدارية (الولاية، المعتمدية والعمادة). كما أصبحت المعلومة الإحصائية تحظى بمكانة هامة عند أصحاب القرار من سياسيين وأعوان اقتصاديين باعتبار أن القرار الذي يتخذ لغاية الإستثمار في جهة وقطاع يتم على أساس توفر المعلومات بالشفافية والدقة والسرعة المرجوة. وباعتبار أن المعطيات الإحصائية التي توفرها المسوحات العينية المعتمدة في مختلف القطاعات، لا تمكن من إبراز البعد الجهوي بالتفاصيل المرجوة، أعدت هياكل التنمية الجهوية (المندوبية العامة للتنمية الجهوية وديوان تنمية الجنوب وديوان تنمية الوسط الغربي وديوان تنمية الشمال الغربي) بالتعاون مع الإدارات الفنية الجهوية نشرية "ولاية في أرقام" مساهمة منها في توفير المعلومة الإحصائية على المستوى المحلي والجهوي والتي يصعب جمعها في غير هذا الإطار. كما تحرص هياكل التنمية الجهوية على تحسين وإثراء هذه المعطيات كلما مكنت الصفة الدورية ذلك.

وبمناسبة صدور هذا العمل، تتوجه المنذوبية العامة للتنمية الجهوية بالشكر لكل من تعاون في إنجاز هذه الوثيقة وساهم في إثرائها من إدارات ومصالح فنية محلية وجهوية ووطنية.

SOMMAIRE

الفهرس

Présentation du gouvernorat	1	تقديم الولاية
Principaux indicateurs socio-économiques	2	أهم المؤشرات الاجتماعية والاقتصادية
Population et conditions de vie des ménages		السكان وظروف عيش الأسر
Evolution de la population par délégation	3	تطور عدد السكان حسب المعتمدية
Evolution de la population par commune	4	تطور عدد السكان حسب البلدية
Evolution des principaux indicateurs de conditions de vie des ménages	5	تطور أهم مؤشرات ظروف عيش الأسر
Les secteurs sociaux		القطاعات الاجتماعية
L'Education		التعليم
Evolution du nombre des écoles et des salles d'études du 1er cycle de l'enseignement de base	6	تطور عدد المدارس والقاعات بالمرحلة الأولى من التعليم الأساسي
Evolution du nombre des écoles préparatoires et des lycées et des salles d'études du 2ème cycle de l'enseignement de base et de l'enseignement secondaire	7	تطور عدد المدارس الإعدادية والمعاهد الثانوية وقاعات التدريس بالمرحلة الثانية من التعليم الأساسي والتعليم الثانوي
Evolution du nombre des élèves et des enseignants du 1er cycle de l'enseignement de base	8	تطور عدد التلاميذ والمدرسين بالمرحلة الأولى من التعليم الأساسي
Evolution du nombre des élèves et des enseignants du 2ème cycle de l'enseignement de base et l'enseignement secondaire	9	تطور عدد التلاميذ والمدرسين بالمرحلة الثانية من التعليم الأساسي والتعليم الثانوي
Evolution des indicateurs du 1er cycle de l'enseignement de base	10	تطور مؤشرات المرحلة الأولى من التعليم الأساسي
Evolution des indicateurs du 2ème cycle de l'enseignement de base et de l'enseignement secondaire	11	تطور مؤشرات المرحلة الثانية من التعليم الأساسي والتعليم الثانوي
Evolution des taux de réussite pour la 1ère année de l'enseignement secondaire et du bac	12	تطور نسب النجاح إلى السنة الأولى ثانوي والباكالوريا
Evolution des abandons dans les différents cycles de l'enseignement	13	تطور عدد المنقطعين بمختلف مراحل التعليم
Evolution des indicateurs du 1er cycle de base privé	14	تطور أهم مؤشرات المرحلة الأولى من التعليم الأساسي الخاص
Evolution des indicateurs du 2ème cycle de base et de l'enseignement secondaire privé	15	تطور أهم مؤشرات المرحلة الثانية من التعليم الأساسي والثانوي الخاص
Enseignement Supérieur		التعليم العالي
Evolution du nombre des étudiants selon les établissements universitaires	16	تطور عدد الطلبة حسب المؤسسات الجامعية
Evolution du nombre des diplômés selon les établissements universitaires	17	تطور عدد المتخرجين حسب المؤسسات الجامعية
Formation professionnelle		التكوين المهني
Evolution des indicateurs de la formation professionnelle (A.T.F.P)	18	تطور مؤشرات التكوين المهني (الوكالة التونسية للتكوين المهني)
Les centres publics de la formation professionnelle	19	المراكز العمومية للتكوين المهني
Evolution des centres de la formation professionnelle selon l'intervenant	20	تطور مراكز التكوين المهني حسب المتدخل
Evolution des indicateurs de la formation professionnelle selon l'intervenant	21	تطور مؤشرات التكوين المهني حسب المتدخل

Emploi		التشغيل
Evolution des demandes et des offres d'emploi (catégorie cadres)	22	تطور طلبات وعروض الشغل لفائدة الإطارات
Evolution des demandes et des offres d'emploi (catégorie non-cadres)	23	تطور طلبات وعروض الشغل لفائدة غير الإطارات
Evolution des demandes d'emploi non satisfaites (catégorie non-cadres)	24	تطور طلبات الشغل لفائدة غير الإطارات
La Santé		الصحة
Equipements sanitaires dans le secteur public (partie 1)	25	التجهيزات الصحية بالقطاع العام (الجزء الأول)
Equipements sanitaires dans le secteur public (partie 2)	26	التجهيزات الصحية بالقطاع العام (الجزء الثاني)
Equipements sanitaires dans le secteur privé (partie 1)	27	التجهيزات الصحية بالقطاع الخاص (الجزء الأول)
Equipements sanitaires dans le secteur privé (partie 2)	28	التجهيزات الصحية بالقطاع الخاص (الجزء الثاني)
Le personnel médical dans le secteur public	29	الإطار الطبي بالقطاع العام
Le personnel médical dans le secteur privé	30	الإطار الطبي بالقطاع الخاص
Le personnel paramédical dans le secteur public	31	الإطار شبه الطبي بالقطاع العام
Jeunesse et enfance		الشباب والطفولة
Espaces de la jeunesse	32	الفضاءات الشبابية
Espaces de l'enfance	33	فضاءات الطفولة
Espaces sportifs	34	الفضاءات الرياضية
Associations sportives civiles	35	الجمعيات الرياضية المدنية
Culture		الثقافة
Espaces culturels	36	الفضاءات الثقافية
Les secteurs productifs		القطاعات المنتجة
Agriculture		الفلاحة
Evolution de l'exploitation des barrages et des lacs collinaires	37	تطور استغلال السدود و البحيرات الجبلية
Evolution des Ressources Hydriques par Nappe Phréatique	38	تطور الموارد المائية حسب المائدة السطحية
Evolution des Ressources Hydriques par Nappe Profonde	39	تطور الموارد المائية حسب المائدة العميقة
Evolution de la superficie des Terres Agricoles selon la Vocation	40	تطور مساحة الأراضي الفلاحية حسب المؤهلات
Evolution des Périmètres publics Irrigués selon la Délégation	41	تطور المساحات السقوية العمومية حسب المعتمدية
Evolution des Périmètres Irrigués privés selon la Délégation	42	تطور المساحات السقوية الخاصة حسب المعتمدية
Evolution des indicateurs des périmètres irrigués	43	تطور مؤشرات المساحات السقوية
Evolution de la Production Végétale selon l'Espèce	44	تطور الإنتاج النباتي حسب الصنف
Evolution de la Production Végétale selon l'Espèce	45	تطور الإنتاج النباتي حسب الصنف
Evolution du Cheptel selon l'Espèce	46	تطور تربية الماشية حسب الصنف
Evolution du petit élevage	47	تطور تربية الماشية الصغرى
Evolution du petit élevage	48	تطور تربية الماشية الصغرى
Evolution de la Production Animale selon l'Espèce	49	تطور الإنتاج الحيواني حسب الصنف
Evolution des flottilles et de la Production de la pêche selon le port	50	تطور أسطول وإنتاج الصيد البحري حسب الميناء

Energie**الطاقة**

Consommation de l'énergie électrique (basse tension)	51	استهلاك الطاقة الكهربائية (ضغط منخفض)
Consommation de l'énergie électrique (moyenne et haute tension)	52	استهلاك الطاقة الكهربائية (ضغط متوسط وعالي)
Consommation du gaz de ville et du nombre d'abonnés (basse tension)	53	استهلاك الغاز وعدد المشتركين (ضغط منخفض)
Consommation du gaz de ville et du nombre d'abonnés (moyenne tension)	54	استهلاك الغاز وعدد المشتركين (ضغط متوسط)
Consommation de l'eau potable selon l'usage	55	استهلاك الماء الصالح للشرب حسب الاستعمال

Environnement et Qualité de la vie**البيئة ونوعية الحياة**

Indicateurs d'environnement	56	مؤشرات بيئية
Evolution du nombre d'abonnés au réseau d'assainissement et des stations d'épuration et de pompage	57	تطور عدد المشتركين بشبكة التطهير و عدد محطات التطهير والضخ

Industrie et Zones Industrielles**الصناعة والمناطق الصناعية**

Répartition des entreprises industrielles	58	توزيع المؤسسات الصناعية
Répartition des employés industriels	59	توزيع اليد العاملة الصناعية
Zones Industrielles (Superficies + Lotissements)	60	معطيات حول المناطق الصناعية (المساحة والمقاسم)
Répartition des entreprises selon la nationalité et le régime d'exportation	61	المؤسسات بالمناطق الصناعية حسب الجنسية ونظام التصدير

Tourisme et artisanat**السياحة والصناعات التقليدية**

Evolution du nombre d'unités Hôtelières	62	تطور عدد الوحدات السياحية
Evolution du nombre des pensions Hôtelières	63	تطور عدد الاقامات السياحية
Evolution du nombre des touristes et des nuitées globales	64	تطور عدد الوافدين و عدد الليالي المقضاة
Evolution des indicateurs d'exploitation et de séjour	65	تطور مؤشرات الاستغلال وإقامة
L'artisanat	66	الصناعات التقليدية

Transport et réseau routier**النقل والطرق**

Evolution du réseau routier	67	تطور شبكة الطرق
Evolution du réseau routier classé	68	تطور شبكة الطرق المرقمة
Evolution du nombre d' autorisations accordées au transport terrestre	69	تطور عدد الرخص المسندة للنقل البري
Evolution de transport ferroviaire selon la station	70	تطور النقل الحديدي حسب المحطة
Evolution de transport maritime selon le port	71	تطور النقل البحري حسب الميناء
Trafic aérien de l'aéroport international d'Enfidha	72	الحركة الجوية بمطار النفيضة الدولي

Poste et Télécommunication**البريد والاتصالات**

La poste (Infrastructure de base)	73	البريد (البنية التحتية)
Service de la poste (Opérations financières)	74	خدمات البريد (العمليات المالية)
Télécommunication (Réseau et abonnés)	75	الاتصالات (الشبكة والمستخدمين)

Commerce et institutions financières**التجارة والقطاع المصرفي**

Evolution des Points de Vente selon l'Activité Commerciale	76	تطور عدد نقاط البيع حسب النشاط التجاري
Agences bancaires par délégation	77	وكالات الجهاز المصرفي حسب المعتمدية
Activité de la Banque Tunisienne de Solidarité	78	تدخلات البنك التونسي للتضامن

PRESENTATION DU GOUVERNORAT



تقديم الولاية



Le Gouvernorat de Sousse dispose d'un patrimoine historique appréciable remontant à l'époque phénicienne, au-delà du VI^e siècle av. J.C, d'un potentiel naturel riche, d'un capital humain performant et une infrastructure moderne. Des arguments ayant contribué à hisser le niveau de ses relations avec son environnement national et international.

Bien que relativement diversifiée, son économie repose sur les activités de services qui emploient 53.7% de la population active régionale. Ce secteur se caractérise par le poids relatif du tourisme national qui assure à 21% de la capacité d'hébergement nationale.

En matière d'industries manufacturières, le Textile-Habillement et les industries mécaniques et électriques assurent des parts importantes de la production et des emplois créés.

Les projets structurants programmés ou en cours de réalisation (port de commerce, zones industrielles, technopôles, établissements universitaires...) vont contribuer au renforcement de l'attractivité de la région à l'investissement productif tant local qu'étranger et la maîtrise de l'aménagement territorial et urbain.

تتخر ولاية سوسة بموروث حضاري عريق وبإمكانات طبيعية متنوعة وثرية وبموارد بشرية كفاءة ونشطة وبنية أساسية متطورة ووظيفية، وهي ميزات وطاقت أهلتها لنسج علاقات هامة مع محيطها الوطني والدولي.

ويتميز النسيج الاقتصادي بالولاية بتنوعه واعتماده على قطاع الخدمات التي تستقطب 53.7% من النشيطين المشتغلين أغلبهم في السياحة التي توفر 21% من طاقة الإيواء الوطنية إلى جانب قطاع الصناعات المعملية خصوصا النسيج و الملابس والصناعات الميكانيكية والكهربائية.

ومن شأن المشاريع الكبرى والمهيكل المبرمجة والتي بصدد الإنجاز في مجالات البنية الأساسية للنقل والمناطق الصناعية والقطب التكنولوجي للميكانيك والكهرباء والإلكترونيك والإعلامية والمؤسسات الجامعية أن تساهم في تحسين مناخ الأعمال بالجهة وتدعيم قدرتها على استقطاب الاستثمار الوطني والدولي وإحكام التهيئة الترابية والعمرانية.

أهم المؤشرات الاقتصادية والاجتماعية بالولاية

Principaux indicateurs socio-économiques du gouvernorat

Indicateurs	سوسة			المؤشرات
	كامل البلاد National	إقليم الوسط الشرقي Centre Est	سوسة Sousse	
Nombre de délégations	264	56	16	عدد المعتمديات
Nombre de communes	264	77	16	عدد البلديات
Population au 01/01/2013	mille 10833,4	2 546,1	648,7	عدد السكان 2013/01/01 ألف
Densité de la population	Hab/km ² 70	179	243	الكثافة السكانية (2012) س/كلم ²
Population Communale	% 66,5	72,3	81,5	نسبة سكان الوسط البلدي (2012) %
Taux de Natalité 2011	‰ 18,8	21,1	23,8	نسبة الولادات المصرح بها سنة 2011 ‰
Taux de Mortalité 2011	‰ 5,9	5,8	4,7	نسبة الوفيات العامة سنة 2011 ‰
Taux d'accroissement Naturel 2011	% 1,29	1,53	1,91	معدل الزيادة الطبيعية سنة 2011 %
Taux d'analphabétisme 10 ans et plus 2010	% 19,0	15,7	13,3	نسبة الأمية سنة 2010 %
Population occupée selon la branche d'activité 2012		-	-	نسبة المشتغلين حسب القطاع لسنة 2012
Agriculture	% 17,0	10,8	5,6	الزراعة %
Industrie Manufacturière	% 18,5	27,4	27,2	الصناعة المعملية %
Industrie non Manufacturière	% 14,5	16,5	15,5	الصناعة غير المعملية %
Services	% 49,6	45,0	51,4	الخدمات %
Taux de chômage année 2012	% 17,6	12,4	15,9	نسبة البطالة سنة 2012 %
Taux d'Electrification 2012 *	% 99,5	99,7	99,8	نسبة التتوير العام سنة 2012 *
Taux de desserte en Eau Potable 2012 *	% 98,3	99,4	99,9	نسبة التزويد بالماء الصالح للشرب سنة 2012 *
Taux de Branchement au réseau ONAS M.Urb. 2012*	% 85,3	81,9	96,5	نسبة الربط بشبكات التطهير سنة 2012 * (وسط بلدي)
Nombre de lits pour 1000 habitants 2012*	1,82	1,91	2,34	عدد الأسرة لكل 1000 ساكن سنة 2012*
Densité téléphonique (lignes pour 100 habitants) 2012 *	118,5	116,5	150,5	الكثافة الهاتفية (خط قار وجوال لـ100 ساكن) سنة 2012 *
Nombre d'habitants par Bureau Postal 2012 *	mille 10,2	11,0	13,2	عدد السكان لكل مكتب بريد سنة 2012 *
Nombre d'entreprises 10emplois et plus 2012	5729	2021	541	عدد المؤسسات الصناعية 2012
Nombre d'entreprises exportatrices 2012	2694	1058	317	عدد المؤسسات الصناعية المصدرة كليا 2012

* Prévisionnel

* تقديرات

السكان وظروف عيش الأسر

Population et conditions de vie des ménages

تطور عدد السكان حسب المعتمدية

Evolution de la population par délégation

Délégation	2013	2012	2011	2010	المعتمدية
SOUSSE MEDINA	29 050	29 046	28 895	29 167	سوسة المدينة
SOUSSE RIADH	63 532	61 079	58 420	56 218	سوسة الرياض
SOUSSE JAWHARA	84 064	81 062	77 760	75 121	سوسة جوهرة
SIDI ABDELHAMID	58 926	57 157	55 160	53 666	سيدي عبد الحميد
HAMMAM SOUSSE	42 221	41 167	39 937	39 110	حمام سوسة
AKOUDA	70	30 023	29 189	28 679	أكودة
KALAA KEBIRA	56 166	55 425	54 416	54 085	القلعة الكبرى
SIDI BOU ALI	19 578	19 289	18 908	18 757	سيدي بو علي
HERGLA	8 694	8 579	8 422	8 371	هرقلة
ENFIDHA	47 761	47 117	46 246	45 949	النفیضة
BOUFICHA	26 713	26 263	25 690	25 417	بوفيشة
KONDAR	12 850	12 670	12 431	12 343	كندار
SIDI EL HANI	12 230	12 119	11 963	11 909	سيدي الهاني
M'SAKEN	94 878	93 487	91 649	90 929	مساكن
KALAA SGHIRA	34 939	33 933	32 788	31 952	القلعة الصغرى
ZAOUIA KSIBA THERAYET	26 419	25 397	24 293	23 367	الزاوية القصيبة الثريات
TOTAL	618 091	633 813	616 166	605 040	الولاية

المصدر : المعهد الوطني للإحصاء- التقديرات السكانية حسب المعتمديات والبلديات في 01/01/ (2013-2012-2011-2010)

Source: Institut National de la Statistique-Estimation de la Population par délégation et commune au 01/01/(2010-2011-2012-2013)

تطور عدد السكان حسب البلديات

EVOLUTION DE LA POPULATION PAR COMMUNE

Commune	2013	2012	2011	2010	البلدية
SOUSSE	220 976	214 196	206 588	200 902	سوسة
EZZOUHOUR	14 596	14 148	13 646	13 270	الزهور
ZAOUIA KSIBA THERAYET	11 814	11 357	10 863	10 449	قصبية الثريات
ZAQUIET SOUSSE	14 606	14 040	13 430	12 918	زاوية سوسة
HAMMAM SOUSSE	70	41 167	39 937	39 110	حمام سوسة
AKOUDA	25 497	24 915	24 223	23 824	أكودة
KALAA KEBIRA	50 390	49 724	48 819	48 572	القلعة الكبيرة
SIDI BOU ALI	10 047	9 898	9 703	9 635	سيدي بو علي
HERGLA	6 956	6 864	6 739	6 704	هرقلة
ENFIDHA	10 975	10 827	10 627	10 570	النفیضة
BOUFICHA	10 002	9 834	9 619	9 527	بوفيشة
KONDAR	4 115	4 058	3 981	3 957	الكندار
SIDI EL HANI	3 225	3 196	3 155	3 144	سيدي الهاني
KALAA SGHIRA	31 702	30 789	29 751	29 021	القلعة الصغيرة
M'SAKEN	61 505	60 603	59 412	59 003	مساكن
MESSAADINE	9 823	9 679	9 489	9 424	المسعدین
TOTAL	486 299	515 295	499 981	490 030	مجموع البلديات
Population Communale en %	81,5	81,3	81,1	81,0	سكان الوسط البلدي %

المصدر : المعهد الوطني للإحصاء- التقديرات السكانية حسب المعتمديات والبلديات في 01/01/ (2010-2011-2012-2013)

Source: Institut National de la Statistique-Estimation de la Population par délégation et commune au 01/01/(2010-2011-2012-2013)

تطور أهم مؤشرات ظروف عيش الأسر

EVOLUTION DES PRINCIPAUX INDICATEURS DES CONDITIONS DE VIE DES MENAGES

Indicateurs	2012	2011	2010	مؤشرات
Taux de desserte en eau potable (%)				نسبة التزويد بالماء الصالح للشرب (%)
Ensemble Milieux	99,9	99,9	99,9	المجموع
Milieu non communal	99,7	99,7	99,6	وسط غير بلدي
Taux de branchement en eau potable (%)				نسبة ربط الأسر بشبكة الماء الصالح للشرب (%)
Ensemble Milieux	98,9	98,8	98,9	المجموع
70	95,1	95,3	95,9	وسط غير بلدي
Taux de branchement au réseau d'assainissement (%)				نسبة ربط الأسر بشبكة التطهير (%)
Milieu communal	96,5	96,2	95,9	وسط بلدي
Taux d'électrification (%)				نسبة التنوير (%)
Ensemble Milieux	99,8	99,7	99,8	المجموع
Milieu non communal	99,6	99,5	99,5	وسط غير بلدي
Densité téléphonique (FIXE et GSM) lignes pour 100 habitants	150,5	144,6	141,6	كثافة شبكة الهاتف (القار والجوال) خط لكل 100 ساكن

Source: Institut National de la Statistique

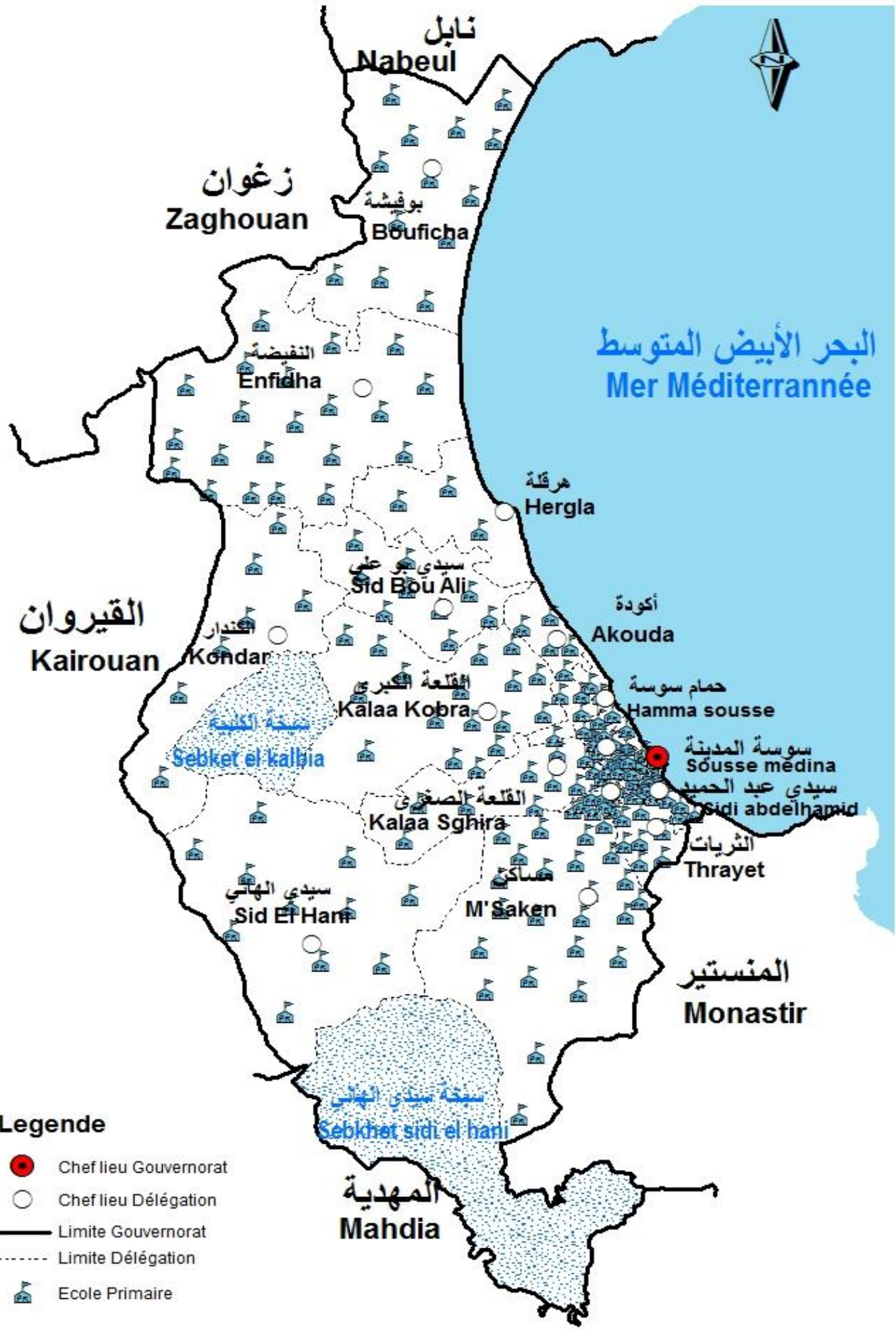
المصدر : المعهد الوطني للإحصاء

القطاعات الاجتماعية

Les secteurs sociaux

التعليم

L'éducation



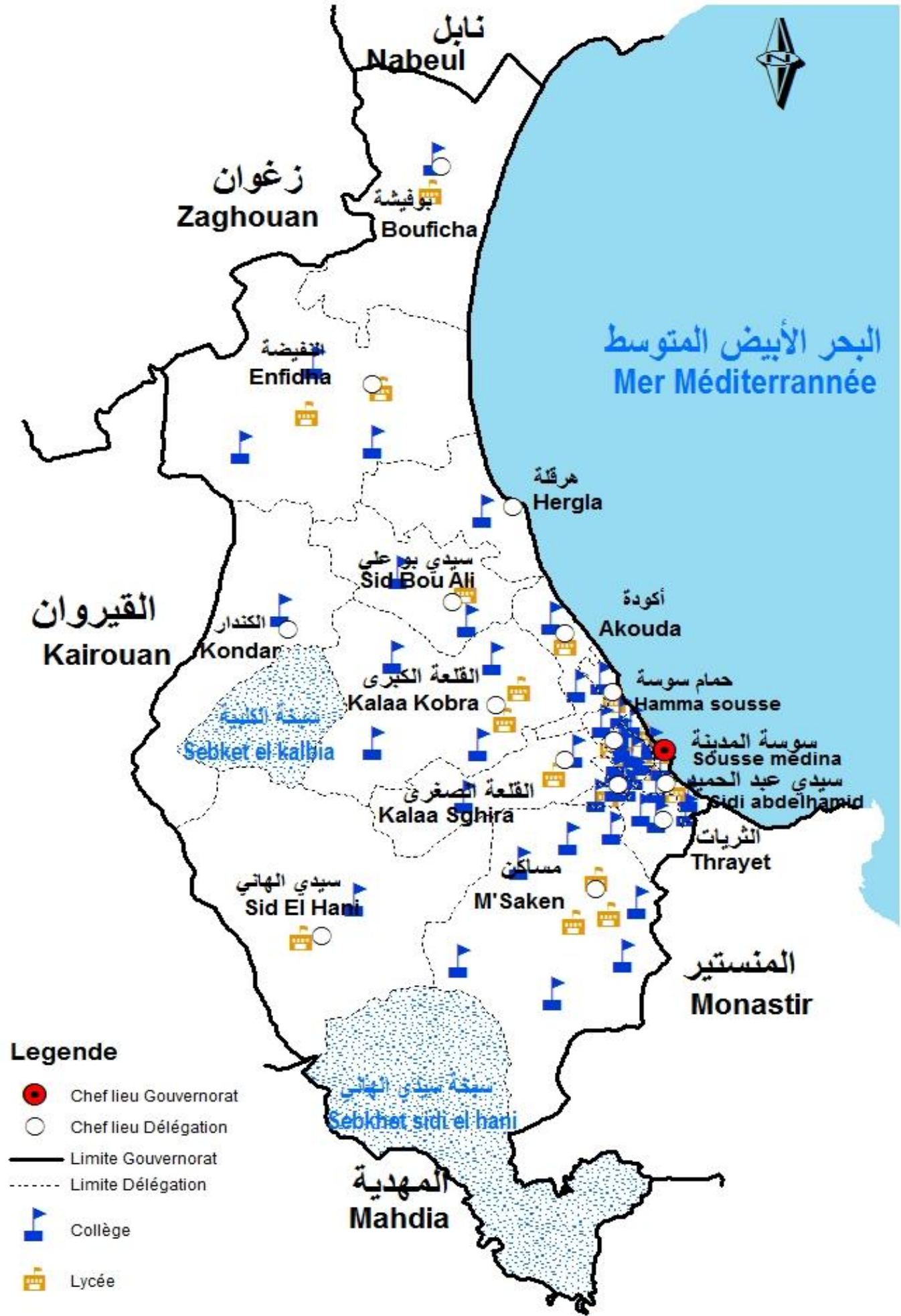
تطور عدد المدارس والقاعات بالمرحلة الأولى من التعليم الأساسي

Evolution du nombre des écoles et des salles d'études
du 1er cycle de l'enseignement de base

DELEGATION	Salles d'études قاعات			Ecoles مدارس			المعتمدية
	2012	2011	2010	2012	2011	2010	
SOUSSE MEDINA	71	69	67	6	6	6	سوسة المدينة
SOUSSE RIADH	100	101	102	11	11	11	سوسة الرياض
KSIBA-ZAOUIA-THRAYET	58	54	53	7	7	7	القصبية الزاوية الثريات
SOUSSE JAWHARA	127	126	123	13	13	13	سوسة جوهرة
SOUSSE SIDI ABDELHAMID	84	85	81	10	10	10	سيدي عبد الحميد
HAMMAM SOUSSE	89	88	85	8	8	8	حمام سوسة
AKOUDA	62	65	61	9	9	9	أكودة
KALAA KEBIRA	132	132	126	17	17	16	القلعة الكبرى
SIDI BOU ALI	51	50	50	9	9	9	سيدي بو علي
HERGLA	20	19	19	3	3	3	هرقلة
ENFIDHA	121	122	122	21	21	21	النفیضة
BOUFICHA	58	59	60	13	13	13	بوفيشة
KONDAR	38	42	40	7	7	7	كندار
SIDI EL HANI	46	44	44	11	11	11	سيدي الهاني
M'SAKEN	227	230	228	24	24	24	مساكن
KALAA SGHIRA	74	69	69	9	9	9	القلعة الصغرى
TOTAL	1358	1355	1330	178	178	177	المجموع

Source: Ministère de L'Education - Direction Régionale du gouvernorat de Sousse

المصدر: وزارة التربية - الإدارة الجهوية للتعليم بولاية سوسة-



تطور عدد المدارس الإعدادية والمعاهد الثانوية وقاعات التدريس بالمرحلة الثانية من التعليم الأساسي والتعليم الثانوي

Evolution du nombre des écoles préparatoires, des lycées et des salles d'études

DELEGATION	قاعات التدريس المختصة			قاعات التدريس			المدارس الإعدادية والمعاهد الثانوية			المعتمدية
	Salles d'études spécialisées	Salles d'études générale	Ecoles préparatoires et des ly	2012	2011	2010	2012	2011	2010	
SOUSSE MEDINA	44	46	45	115	115	110	5	5	5	سوسة المدينة
SOUSSE RIADH	47	46	44	119	116	116	6	6	6	سوسة الرياض
KSIBA-ZAOUIA-THRAYET	14	14	16	46	46	42	2	2	2	القصبية الزاوية الثريا
SOUSSE JAWHARA	121	118	116	231	237	70	10	10	10	سوسة جوهرة
SOUSSE SIDI ABDELHAMID	24	25	23	80	80	77	4	4	4	سيدي عبد الحميد
HAMMAM SOUSSE	41	40	42	110	110	110	4	4	4	حمام سوسة
AKOUDA	31	31	29	55	53	53	3	3	3	أكودة
KALAA KEBIRA	20	53	50	126	125	123	6	6	6	القلعة الكبرى
SIDI BOU ALI	53	23	23	40	40	40	3	3	3	سيدي بو علي
HERGLA	4	4	4	11	11	11	1	1	1	هرقلة
ENFIDHA	49	46	91	124	123	126	5	5	5	النفیضة
BOUFICHA	17	17	16	50	49	48	2	2	2	بوفيشة
KONDAR	6	6	6	19	17	17	1	1	1	كندار
SIDI EL HANI	18	18	19	37	38	37	2	2	2	سيدي الهاني
M'SAKEN	84	82	80	201	201	202	10	10	10	مساكن
KALAA SGHIRA	29	29	29	66	66	66	3	3	3	القلعة الصغرى
TOTAL	602	598	633	1430	1427	1248	67	67	67	المجموع

Source: Ministère de L'Education - Direction Régionale du gouvernorat de Sousse

المصدر: وزارة التربية - الإدارة الجهوية للتعليم بولاية سوسة

تطور عدد التلاميذ والمدرسين بالمرحلة الأولى من التعليم الأساسي

Evolution du nombre des élèves et des enseignants du 1er cycle de l'enseignement de base

Délégation	Enseignants المدرسون			Elèves التلاميذ			المعمدية
	2012	2011	2010	2012	2011	2010	
SOUSSE MEDINA	147	145	145	2 925	2 923	2 892	سوسة المدينة
SOUSSE JAWHARA	257	251	249	5 069	4 905	4 762	سوسة الرياض
SOUSSE SIDI ABDELHAMID	131	128	123	3 126	3 021	2 894	الزاوية ، القصيبة، الثريات
SOUSSE JAWHARA	325	318	310	6 611	6 452	6 212	سوسة جوهرة
SOUSSE SIDI ABDELHAMID	214	208	70	4 364	4 329	4 225	سيدي عبد الحميد
HAMMAM SOUSSE	200	199	196	4 153	4 055	4 021	حمام سوسة
AKOUDA	143	142	138	3 095	3 032	2 888	أكودة
KALAA KEBIRA	293	282	240	6 188	6 018	5 886	القلعة الكبرى
SIDI BOU ALI	107	106	97	2 194	2 145	2 119	سيدي بو علي
HERGLA	39	43	40	775	749	722	هرقلة
ENFIDHA	228	231	234	5 092	5 066	5 018	النفیضة
BOUFICHA	117	124	135	2 821	2 811	2 725	بوفيشة
KONDAR	68	78	75	1 488	1 464	1 395	كندار
SIDI EL HANI	88	93	93	1 441	1 405	1 374	سيدي الهاني
M'SAKEN	529	536	529	10 126	10 026	9 952	مساكن
KALAA SGHIRA	169	163	164	3 558	3 491	3 348	القلعة الصغرى
TOTAL	3 055	3 047	2 838	63 026	61 892	60 433	المجموع

Source: Ministère de L'Education - Direction Régionale du gouvernorat de Sousse

المصدر: وزارة التربية - الإدارة الجهوية للتعليم بولاية سوسة-

تطور عدد التلاميذ والمدرسين بالمرحلة الثانية من التعليم الأساسي والتعليم الثانوي

**Evolution du nombre des élèves et des enseignants
du 2ème cycle de l'enseignement de base et de l'enseignement secondaire**

DELEGATION	Enseignants			Elèves			المعتمدية
	2012	2011	2010	2012	2011	2010	
SOUSSE MEDINA	309	301	283	3 797	3 827	3 735	سوسة المدينة
SOUSSE RIADH	330	339	339	4 259	4 421	4 579	سوسة الرياض
KSIBA-ZAOUIA-THRAYET	142	133	128	1 856	1 914	1 914	القصيبة الزاوية الثريات
SOUSSE JAWHARA	749	738	723	9 822	9 787	9 520	سوسة جوهرة
SOUSSE SIDI ABDELHAMID	203	203	70	2 236	2 302	2 425	سيدي عبد الحميد
HAMMAM SOUSSE	334	333	326	4 651	4 833	4 614	حمام سوسة
AKOUDA	171	173	165	2 347	2 321	2 309	أكودة
KALAA KEBIRA	342	346	341	4 709	4 802	4 829	القلعة الكبرى
SIDI BOU ALI	126	128	129	1 729	1 728	1 784	سيدي بو علي
HERGLA	27	28	28	326	327	337	هرقلة
ENFIDHA	290	293	294	4 249	4 322	4 265	النفيسة
BOUFICHA	117	119	115	1 632	1 590	1 601	بوفيشة
KONDAR	47	47	45	688	652	653	كندار
SIDI EL HANI	78	78	78	955	1 038	1 119	سيدي الهاني
M'SAKEN	586	586	581	8 071	8 204	8 214	مساكن
KALAA SGHIRA	165	158	160	2 194	2 180	2 241	القلعة الصغرى
TOTAL	4 016	4 003	3 805	53 521	54 248	54 139	المجموع

Source: Ministère de L'Education - Direction Régionale du gouvernorat de Sousse

المصدر: وزارة التربية - الإدارة الجهوية للتعليم بولاية سوسة.

تطور مؤشرات المرحلة الأولى من التعليم الأساسي

Evolution des indicateurs du 1er cycle de l'enseignement de base

Délégation	معدل التلاميذ لكل مدرس			متوسط كثافة الفصل			نسبة التداول على القاعات			المعتمدية
	Elèves par enseignant			Elèves par classe élèves			Taux d'occupation des locaux			
	2012	2011	2010	2012	2011	2010	2012	2011	2010	
SOUSSE MEDINA	19,90	20,16	19,94	26,59	26,10	26,29	1,55	1,62	1,64	سوسة المدينة
SOUSSE RIADH	19,72	19,54	19,20	26,96	25,82	25,85	1,88	1,88	1,81	سوسة الرياض
KSIBA-ZAOUIA-THRAYET	23,86	23,60	23,53	29,49	29,05	29,23	1,83	1,93	1,87	القصيبة الزاوية الثريات
SOUSSE JAWHARA	20,34	20,29	20,04	27,89	27,69	70,00	1,87	1,85	1,84	سوسة جوهرة
S,SIDI ABDELHAMID	20,39	20,81	21,02	26,29	26,24	28,72	1,98	1,94	1,93	سيدي عبد الحميد
HAMMAM SOUSSE	20,77	20,38	20,52	28,06	28,56	27,61	1,66	1,61	1,65	حمام سوسة
AKOUDA	21,64	21,35	20,93	27,63	27,82	27,25	1,81	1,68	1,74	أكودة
KALAA KEBIRA	21,12	21,34	24,53	26,56	26,39	27,25	1,77	1,73	1,71	القلعة الكبرى
SIDI BOU ALI	24,11	20,24	21,85	24,11	23,83	24,08	1,78	1,80	1,76	سيدي بو علي
HERGLA	19,87	17,42	18,05	25,00	23,41	24,07	1,55	1,68	1,58	هرقلة
ENFIDHA	22,33	21,93	21,44	24,96	24,59	24,36	1,69	1,69	1,69	النفيسة
BOUFICHA	24,11	22,67	20,19	24,53	24,44	24,55	1,98	1,95	1,85	بوفيشة
KONDAR	21,88	18,77	18,60	22,55	22,52	21,46	1,74	1,55	1,63	كندار
SIDI EL HANI	16,38	15,11	14,77	17,79	17,35	17,62	1,76	1,84	1,77	سيدي الهاني
M'SAKEN	19,14	18,71	18,81	25,83	25,00	25,07	1,73	1,74	1,74	مساكن
KALAA SGHIRA	21,05	21,42	20,41	26,95	27,06	27,00	1,78	1,87	1,80	القلعة الصغرى
TOTAL	20,63	20,31	20,36	26,13	25,77	25,87	1,78	1,77	1,76	المجموع

Source: Ministère de L'Education - Direction Régionale du gouvernorat de Sousse

المصدر: وزارة التربية - الإدارة الجهوية للتعليم بولاية سوسة-

تطور مؤشرات المرحلة الثانية من التعليم الأساسي والتعليم الثانوي

**Evolution des indicateurs du 2ème cycle
de l'enseignement de base et de l'enseignement secondaire**

DELEGATION	معدل التلاميذ لكل مدرس Elèves par Enseignant			متوسط كثافة الفصل Elèves par Classe élèves			المعتمدية
	2012	2011	2010	2012	2011	2010	
SOUSSE MEDINA	12,29	12,71	13,20	27,32	28,35	27,46	سوسة المدينة
SOUSSE RIADH	12,91	13,04	13,51	25,05	24,98	25,87	سوسة الرياض
KSIBA-ZAOUIA-THRAYET	13,07	14,39	14,95	26,14	26,96	27,74	القصيبة الزاوية الثريات
SOUSSE JAWHARA	13,11	13,26	70,00	27,75	27,73	27,05	سوسة جوهرة
SIDI ABDELHAMID	11,01	11,34	12,13	22,59	22,79	24,01	سيدي عبد الحميد
HAMMAM SOUSSE	13,93	14,51	14,15	28,89	30,59	29,58	حمام سوسة
AKOUDA	13,73	13,42	13,99	27,61	26,99	26,54	أكودة
KALAA KEBIRA	13,77	13,88	14,16	26,60	27,13	26,98	القلعة الكبرى
SIDI BOU ALI	13,72	13,50	13,83	26,20	25,79	25,49	سيدي بوعلي
HERGLA	12,07	11,68	12,04	23,29	23,36	22,47	هرقلة
ENFIDHA	14,65	14,75	14,51	26,56	28,06	27,17	النفیضة
BOUFICHA	13,95	13,36	13,92	24,73	24,46	25,02	بوفيشة
KONDAR	14,64	13,87	14,51	26,46	26,08	26,12	كندار
SIDI EL HANI	12,24	13,31	14,35	22,21	24,71	25,43	سيدي الهاني
M'SAKEN	13,77	14,00	14,14	27,55	27,72	27,84	مساكن
KALAA SGHIRA	13,30	13,80	14,01	25,81	26,59	26,68	القلعة الصغرى
TOTAL	13,33	13,55	13,76	26,64	27,08	26,92	المجموع

Source: Ministère de L'Education - Direction Régionale du gouvernorat de Sousse

المصدر: وزارة التربية - الإدارة الجهوية للتعليم بولاية سوسة-

تطور نسب النجاح إلى السنة الأولى للتعليم الثانوي والباكالوريا

Evolution des taux de réussite pour la 1ère année de l'enseignement Secondaire et du BAC

DELEGATION	نسبة النجاح في البكالوريا			نسبة النجاح إلى السنة أولى ثانوي			المعتمدية
	Taux de réussite au BAC			Taux de réussite pour la 1ère A,second			
	2012	2011	2010	2012	2011	2010	
SOUSSE MEDINA	52,90	65,02	67,80	77,53	81,33	80,93	سوسة المدينة
SOUSSE RIADH	65,18	73,77	73,73	61,94	68,47	78,21	سوسة الرياض
KSIBA-ZAOUIA-THRAYET	63,21	73,58	-	63,04	74,47	64,41	القصيبة الزاوية الثريات
SOUSSE JAWHARA	66,13	78,58	70,00	77,91	72,19	82,27	سوسة جوهرة
SIDI ABDELHAMID	42,49	52,33	56,90	55,56	59,26	66,67	سيدي عبد الحميد
HAMMAM SOUSSE	62,36	76,99	83,30	55,17	64,00	81,70	حمام سوسة
AKOUDA	83,33	89,38	89,69	70,45	57,78	78,65	أكودة
KALAA KEBIRA	73,16	83,41	85,68	55,26	62,10	78,22	القلعة الكبرى
SIDI BOU ALI	65,81	72,50	75,62	55,56	48,61	73,47	سيدي بوعلي
HERGLA	-	-	-	88,89	77,78	100,00	هرقلة
ENFIDHA	66,26	73,28	68,19	61,29	68,42	79,73	النفیضة
BOUFICHA	64,03	85,37	89,43	65,63	43,90	59,18	بوفيشة
KONDAR	-	-	-	57,14	41,67	100,00	كندار
SIDI EL HANI	64,20	70,93	75,81	75,00	25,00	100,00	سيدي الهاني
M'SAKEN	67,78	78,00	81,90	66,22	59,85	75,68	مساكن
KALAA SGHIRA	66,89	88,07	87,50	69,33	68,00	61,73	القلعة الصغرى
TOTAL	65,13	76,39	78,21	67,18	65,70	77,37	المجموع

Source: Ministère de L'Education - Direction Régionale du gouvernorat de Sousse

المصدر: وزارة التربية - الإدارة الجهوية للتعليم بولاية سوسة-

تطور عدد المنقطعين بمختلف مراحل التعليم

Evolution des abandons dans les différents cycles de l' enseignement

DELEGATION	المرحلة الثانية من التعليم الأساسي والثانوي 2ème cycle de base et secondaire			المرحلة الأولى من التعليم الأساسي 1er cycle de base			المعتمدية
	2012	2011	2010	2012	2011	2010	
SOUSSE MEDINA	88	96	186	12	7	16	سوسة المدينة
SOUSSE RIADH	113	111	424	11	26	13	سوسة الرياض
KSIBA-ZAOUIA-THRAYET	88	105	156	13	19	13	القصيية الزاوية الثريات
SOUSSE JAWHARA	241	108	70	6	13	10	سوسة جوهرة
SIDI ABDELHAMID	111	77	182	18	35	31	سيدي عبد الحميد
HAMMAM SOUSSE	108	57	191	14	19	10	حمام سوسة
AKOUDA	70	52	130	8	8	7	أكودة
KALAA KEBIRA	186	96	316	32	30	43	القلعة الكبرى
SIDI BOU ALI	79	54	134	15	16	13	سيدي بوعلي
HERGLA	7	2	16	1	3	1	هرقلة
ENFIDHA	126	187	479	70	47	72	النفیضة
BOUFICHA	72	39	101	52	42	43	بوفيشة
KONDAR	37	54	41	25	26	33	كندار
SIDI EL HANI	77	88	106	12	11	21	سيدي الهاني
M'SAKEN	371	262	675	55	61	74	مساكن
KALAA SGHIRA	35	38	140	31	18	14	القلعة الصغرى
TOTAL	1809	1426	3347	375	381	414	المجموع

Source: Ministère de L'Education - Direction Régionale du gouvernorat de Sousse

المصدر: وزارة التربية - الإدارة الجهوية للتعليم بولاية سوسة-

تطور أهم مؤشرات المرحلة الأولى من التعليم الأساسي الخاص

Evolution des indicateurs du 1er cycle de base de l' enseignement privé

DELEGATION	Elèves التلاميذ			Etablis. Privé المعاهد الخاصة			المعتمدية
	2012	2011	2010	2012	2011	2010	
SOUSSE MEDINA	745	699	657	2	2	2	سوسة المدينة
SOUSSE RIADH							سوسة الرياض
THRAYET							الثريات
SOUSSE JAWHARA	2502	2036	1731	9	9	7	سوسة جوهرة
SOUSSE SIDI ABDELHAMID			70				سيدي عبد الحميد
HAMMAM SOUSSE	-	-	-	-	-	-	حمام سوسة
KALAA KEBIRA	-	-	-	-	-	-	القلعة الكبرى
M'SAKEN	281	295	332	2	2	2	مساكن
ENFIDHA	-	-	-	-	-	-	النفیضة
KALAA SGHIRA							القلعة الصغرى
TOTAL	3528	3030	2790	13	13	11	المجموع

Source: Ministère de L'Education - Direction Régionale du gouvernorat de Sousse

المصدر: وزارة التربية - الإدارة الجهوية للتعليم بولاية سوسة

تطور أهم مؤشرات المرحلة الثانية من التعليم الأساسي والثانوي الخاص

Evolution des indicateurs du 2ème cycle de base et de l' enseignement secondaire Privé

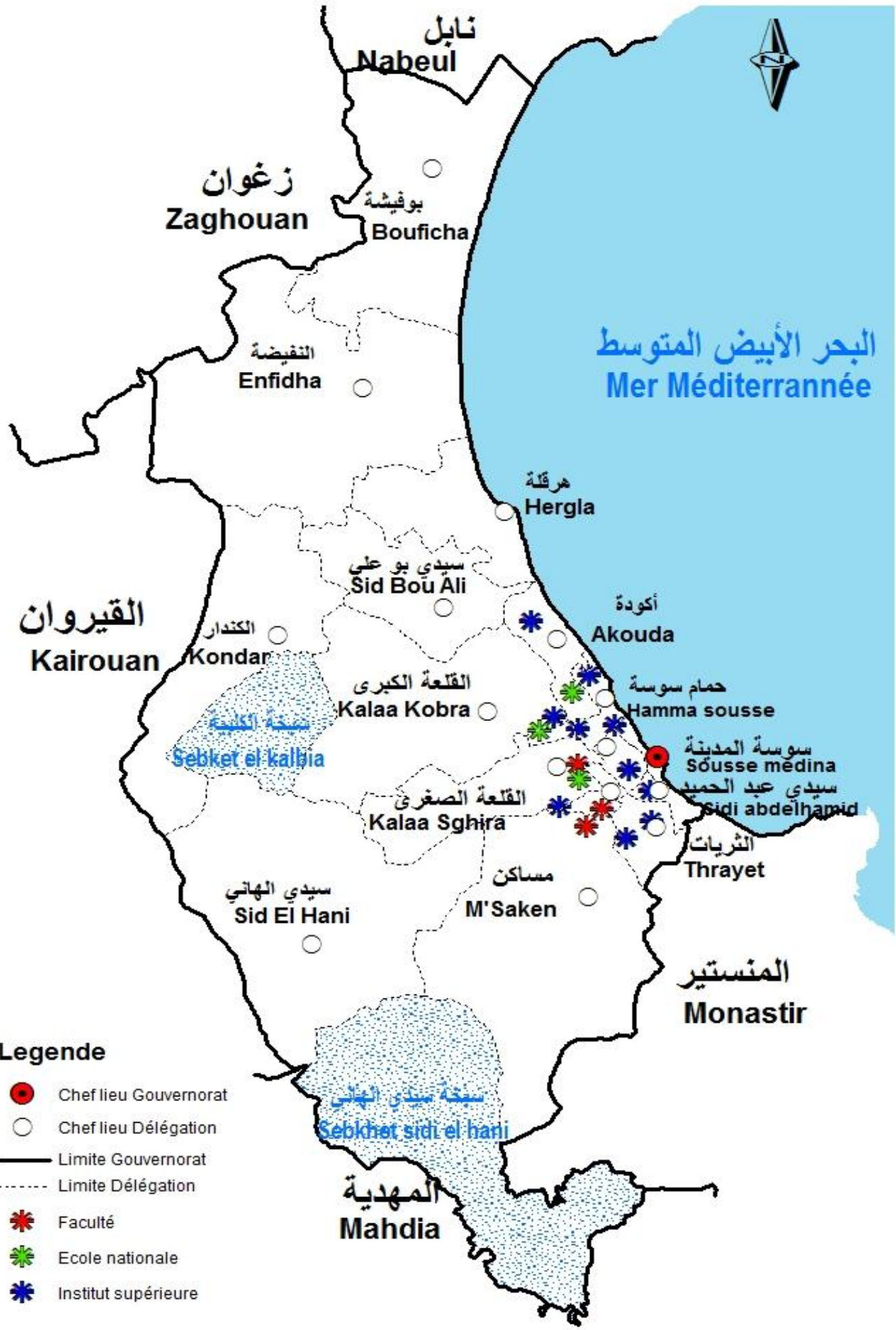
DELEGATION	Elèves التلاميذ			Etablis. Privé معاهد الخاصة			المعتمدية
	2012	2011	2010	2012	2011	2010	
SOUSSE MEDINA	1059	961	1027	3	3	3	سوسة المدينة
SOUSSE RIADH							سوسة الرياض
THRAYET							الثريات
SOUSSE JAWHARA	1307	982	1004	4	4	2	سوسة جوهرة
SOUSSE SIDI ABDELHAMID			70				سيدي عبد الحميد
SIDI ABDELHAMID							سيدي عبد الحميد
HAMMAM SOUSSE	246	227	230	1	1	1	حمام سوسة
KALAA KEBIRA	252	197	233	1	1	1	القلعة الكبرى
M'SAKEN	377	378	407	2	2	2	مساكن
ENFIDHA	228	230	262	1	1	1	النفیضة
TOTAL	3469	2975	3233	12	12	10	المجموع

Source: Ministère de L'Education - Direction Régionale du gouvernorat de Sousse

المصدر: وزارة التربية - الإدارة الجهوية للتعليم بولاية سوسة

التعليم العالي

Enseignement Supérieur



Legende

- Chef lieu Gouvernorat
- Chef lieu Délégation
- Limite Gouvernorat
- - - - - Limite Délégation
- ✱ Faculté
- ✱ Ecole nationale
- ✱ Institut supérieure

تطور عدد الطلبة حسب المؤسسات الجامعية

Evolution du nombre des étudiants selon les établissements universitaires

Etablissement universitaire	منهم إناث Dont féminin			مجموع الطلبة Nbre des étudiants			المؤسسة الجامعية
	2013/12	2012/11	2011/10	2013/12	2012/11	2011/10	
Faculté de médecine de Sousse	1 375	1 333	1 274	2 103	2 085	1 990	كلية الطب بسوسة
Faculté des lettres et des sciences humaines de Sousse	3 771	4 082	4 379	4 948	5 389	5 871	كلية الآداب والعلوم الإنسانية بسوسة
Institut supérieur des beaux arts de Sousse	1 439	2 116	2 018	1 981	2 909	2 677	المعهد العالي للفنون الجميلة بسوسة
Institut supérieur de musique	124	167	70	278	379	375	المعهد العالي للموسيقى بسوسة
Faculté de droit et des sciences économiques et politiques	2 154	2 201	3 931	2 827	2 930	5 625	كلية الحقوق والعلوم الاقتصادية
Institut supérieur du transport et de la logistique	612	706	739	1 066	1 292	1 318	المعهد العالي للنقل وخدمات الإتصال
Institut supérieur d'informatique et des technologies de communication	726	803	822	1 418	1 668	1 685	المعهد العالي للإعلامية وتقنيات الاتصال بحمام سوسة
Institut supérieur de gestion	2 078	2 125	2 162	3 302	3 386	3 435	المعهد العالي للتصرف بسوسة
Institut supérieur des sciences appliquées et de technologie	960	840	750	3 139	2 842	2 369	المعهد العالي للعلوم التطبيقية
Ecole supérieure des sciences et techniques de la santé	670	739	693	780	889	906	المدرسة العليا لعلوم وتقنيات الصحة بسوسة
Institut des hautes études commerciales	1 005	1 041	1 037	1 473	1 578	1 662	معهد الدراسات التجارية العليا
Institut supérieur d'horticulture et d'élevage de Chott Meriem	672	721	758	995	1 141	1 221	المعهد العالي للعلوم الفلاحية بشط مريم
Ecole nationale des Ingénieurs de sousse	637	528	444	1 246	1 133	996	المدرسة الوطنية للمهندسين بسوسة
Ecole supérieure des sciences et techniques de la santé	218	258	243	419	450	434	المعهد العالي لعلوم التمريض بسوسة
Institut supérieur des études technologiques de Hammam sousse	912	716	561	1 663	1 313	1 036	المدرسة العليا للعلوم والتكنولوجيا بحمام سوسة
Institut supérieur de finance et de fiscalité	762	815	902	1 044	1 129	1 286	المعهد العالي للمالية والجباية بسوسة
Institut supérieur des études de technologie	506	543	563	1 491	1 595	1 525	المعهد العالي للدراسات التكنولوجية
Faculté des sciences économiques et de gestion de Sousse	1 578	1 465	-	2 354	2 252	-	كلية العلوم الاقتصادية والتصرف
Total général	20 199	21 199	21 346	32 527	34 360	34 411	المجموع العام

Source : université de sousse

المصدر : جامعة سوسة

تطور عدد المتخرجين حسب المؤسسات الجامعية

Evolution du nombre des diplômés selon les établissements universitaires

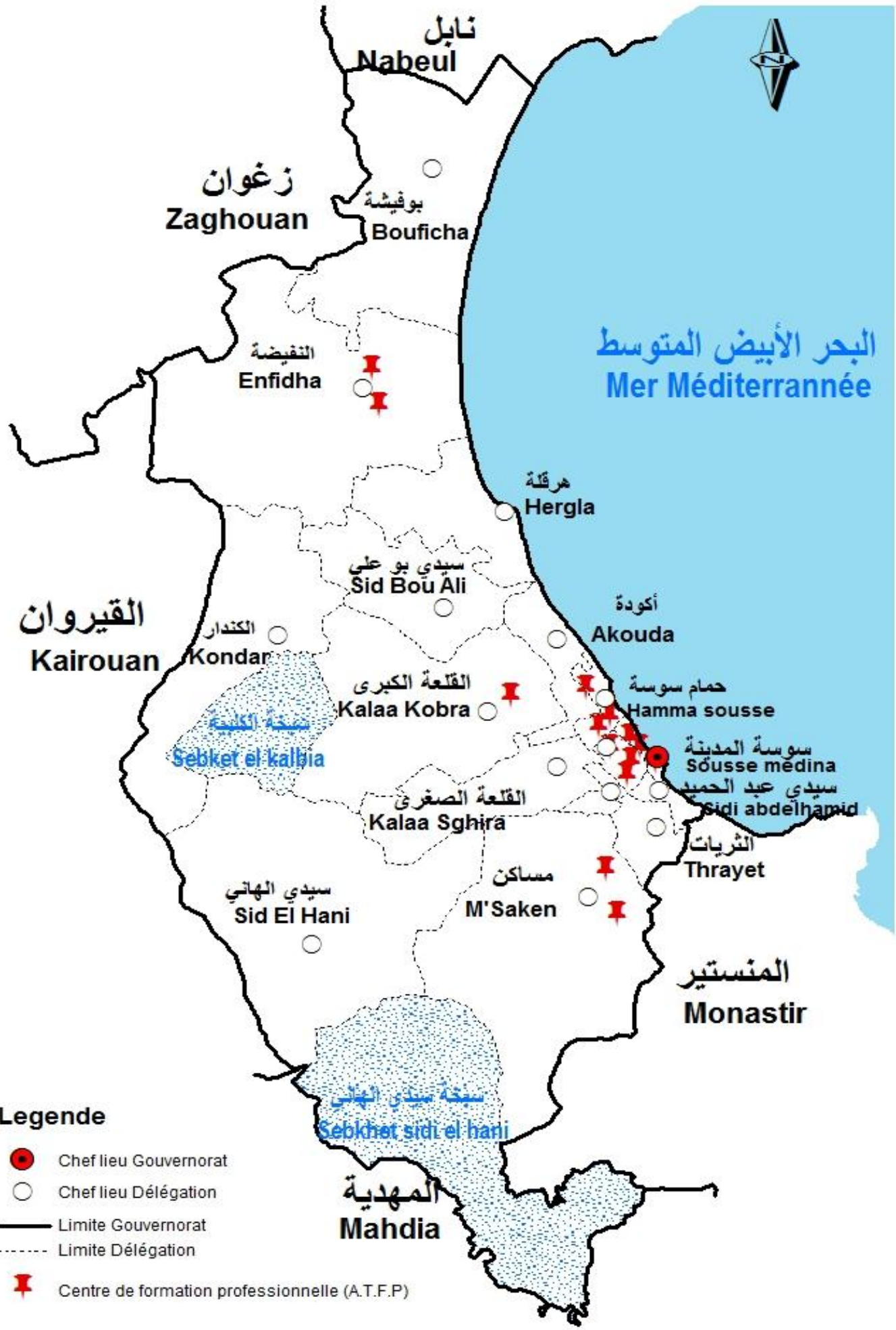
Etablissement universitaire	منهم إناث Dont féminin			مجموع المتخرجين Nbre des diplômés			المؤسسة الجامعية
	2012/11	2011/10	2010/09	2012/11	2011/10	2010/09	
Faculté de médecine de Sousse	117	111	118	172	173	172	كلية الطب بسوسة
Faculté des lettres et des sciences humaines de Sousse	804	1107	1853	994	1436	2318	كلية الآداب والعلوم الإنسانية بسوسة
Faculté des lettres et des sciences économiques et de gestion de Sousse	450	-	-	589	-	-	كلية العلوم الاقتصادية والتصرف بسوسة
Institut supérieur des beaux arts de Sousse	506	483	70	639	603	451	المعهد العالي للفنون الجميلة بسوسة
Institut supérieur de musique	38	21	43	82	50	106	المعهد العالي للموسيقى بسوسة
Faculté de droit et des sciences économiques et politiques	433	885	1015	521	1179	1367	كلية الحقوق والعلوم الاقتصادية والسياسية بسوسة
Institut supérieur du transport et de la logistique	213	143	112	370	246	214	المعهد العالي للنقل وخدمات الإتصال بسوسة
Institut supérieur d'informatique et des technologies de communication	202	182	156	364	381	292	المعهد العالي للإعلامية وتقنيات الإتصال بحمام سوسة
Institut supérieur de gestion	315	455	682	496	614	1067	المعهد العالي للتصرف بسوسة
Institut supérieur des sciences appliquées et de technologie	185	201	420	582	526	1115	المعهد العالي للعلوم التطبيقية والتكنولوجيا بسوسة
Ecole supérieure des sciences et techniques de la santé	236	212	210	276	258	249	المدرسة العليا لعلوم وتقنيات الصحة بسوسة
Institut des hautes études commerciales	224	215	313	335	307	487	معهد الدراسات التجارية العليا بسوسة
Institut supérieur de finance et de fiscalité	253	268	331	326	360	462	المعهد العالي للمالية والجباية بسوسة
Ecole nationale d'ingénieurs	99	60	57	212	161	186	المدرسة الوطنية للمهندسين بسوسة
Institut Supérieur des Sciences infirmières de Sousse	96	69	64	154	118	112	المدرسة العليا لعلوم التمريض
Ecole supérieure des sciences et des technologies	108	89	22	203	141	53	المدرسة العليا للعلوم والتكنولوجيا بحمام سوسة
Institut supérieur d'horticulture et d'élevage de Chott Meriem	118	118	111	173	183	174	المعهد الأعلى للعلوم الفلاحية بشط مريم
Institut supérieur des études technologiques	123	121	156	292	279	474	المعهد العالي للدراسات التكنولوجية
TOTAL	4520	4740	5733	6780	7015	9299	المجموع

Source : université de sousse

المصدر : جامعة سوسة

التكوين المهني

Formation professionnelle



تطور مؤشرات التكوين المهني (الوكالة التونسية للتكوين المهني)

Evolution des indicateurs de la formation professionnelle (A.T.F.P)

Centre	طاقة الاستيعاب Capacité			عدد الإختصاصات Nbre de spécialités			المركز
	2013/12	2012/11	2011/10	2013/12	2112/11	2011/10	
CSF Tertiaire Sousse	470	470	470	18	18	18	المركز القطاعي في مهن الخدمات
CSF Electronique Sousse	1 500	1 500	1 500	8	8	8	المركز القطاعي للإلكترونيك
CSF Plasturgie Sousse	1 200	1 200	1 200	10	10	10	المركز القطاعي للبلستيك
CFPTI Hammam Sousse	640	640	70	17	17	17	مركز التكوين للنهوض بالعمل المستقل بحمام سوسة
CFA Enfidha	1 200	1 200	1 200	25	25	25	مركز التكوين والتدريب المهني بالنفیضة
CFA M'saken	660	660	660	9	9	9	مركز التكوين والتدريب المهني بمساكن
CFA Transport M'saken		اعادة هيكلة restructuration	اعادة هيكلة restructuration		اعادة هيكلة restructuration	اعادة هيكلة restructuration	مركز التكوين والتدريب المهني بمساكن "وحدة سياقة"
CSF Outillage Sousse							مركز المعدات بسوسة
CJFR Enfidha	100	100	100	3	3	3	مركز الفتاة الريفية بالنفیضة
CFA Techniques Hôtelières Hammamet Sud	580	580	580	8	8	8	المركز القطاعي للتكوين في التفتيات الفندقية بالحمامات الجنوبية
BAP Sousse	2 000	2 000	2 000	0	0	0	مكتب التدريب المهني سوسة
BAP Hammam Sousse	2 000	2 000	2 000	0	0	0	مكتب التدريب المهني حمام سوسة
IPT	370	370	370	8	8	8	معهد الترقية العليا للشغل
CFA Kalaa Kebira	260	260	260	8	8	8	مركز التكوين المهني بالقلعة الكبرى
TOTAL*	10 980	10 980	10 410	114	114	114	المجموع*

Source : Direction régionale de la formation professionnelle et de l'emploi

*Non compris CFA transport de M'saken et CSF Outillage Sousse

المصدر : الإدارة الجهوية للتكوين المهني والتشغيل

*بدون إعتبار مركز التكوين والتدريب المهني بمساكن "وحدة سياقة" ومركز المعدات بسوسة

ملاحظة: وقع إدماج مركز التدريب المهني بسوسة بالمركز القطاعي في مهن الخدمات ومكتب التدريب المهني بحمام سوسة في مركز التكوين للنهوض بالعمل المستقل بحمام سوسة.

المراكز العمومية للتكوين المهني

Les centres publics de la formation professionnelle

Nom du centre	عدد الناجحين Nbre de diplômés			منهم إناث Dont féminin			عدد المتكويين Nbre de formés			اسم المركز
	2012/11	2011/10	2010/2009	2013/12	2012/11	2011/2010	2013/12	2012/11	2011/2010	
CSF Tertiaire Sousse	600	450	400	900	900	900	1300	1300	1300	المركز القطاعي في مهن الخدمات
CSF Electronique Sousse	730	320	300	600	560	560	2350	2350	2350	المركز القطاعي للإلكترونيك
CSF Plasturgie Sousse	600	215	200	400	400	400	1200	1200	1200	المركز القطاعي للبلاستيك
CFPTI Hammam Sousse	600	565	560	700	670	70	1300	1300	1300	مركز التكوين للنهوض بالعمل المستقل بحمام سوسة
CFA Enfidha	300	210	200	10	10	10	500	100	560	مركز التكوين والتدريب المهني بالنفيضة
CFA M'saken	600	485	470	10	10	10	1300	1300	1300	مركز التكوين والتدريب المهني بمساكن
CFA Transport M'saken	-	-	-		اعادة هيكلة restructurati on	اعادة هيكلة restructurati on		اعادة هيكلة restructurati on	اعادة هيكلة restructurati on	مركز التكوين والتدريب المهني في النقل بمساكن
CSF Outillage Sousse	-	-	-	1			55			مركز المعدات بسوسة
CFA Kalaa Kebira	500	452	450	10	11	11	690	690	690	مركز التكوين المهني بالقلعة الكبرى
CJFR Enfidha	90	95	95	90	99	99	90	91	99	مركز الفتاة الريفية بالنفيضة
CFA Techniques Hôtelières Hammamet Sud	400	254	250	120	120	120	518	580	680	المركز القطاعي للتكوين في التقنيات الفندقية بالحمامات الجنوبية
BAP Sousse	600	677	674	600	627	627	1400	1414	1414	مكتب التدريب المهني سوسة
BAP Hammam Sousse	690	595	592	400	492	492	1681	1656	1656	مكتب التدريب المهني حمام سوسة
IPT	100	25	20	75	70	70	180	188	125	معهد الترقية المهنية للشغل
TOTAL	5810	4343	4211	3916	3969	3369	12564	12169	12674	المجموع

Source : Direction régionale de la formation professionnelle et de l'emploi

المصدر : الإدارة الجهوية للتكوين المهني والتشغيل

* بدون إحتساب مركز المعدات بسوسة ومركز التكوين والتدريب المهني في النقل بمساكن الذين بصدد إعادة هيكلتها خلال فترة (2011 - 2012)

تطور مراكز التكوين المهني حسب المتدخل

Evolution des centres de la formation professionnelle selon l'intervenant

INTERVENANT	طاقة الإستيعاب Capacité			عدد المراكز Nbre de centres			المتدخل
	2013/12	2012/11	2011/10	2013/12	2012/11	2011/10	
Ministère de l'éducation et la formation	10980	10980	10980	12	12	14	وزارة التكوين المهني و التشغيل
Ministère de l'agriculture	120	120	120	1	1	1	وزارة الفلاحة
Ministère de tourisme	1200	1200	1200	2	2	2	وزارة السياحة
Union nationale de femmes	160	160	70	8	8	8	الإتحاد الوطني للمرأة التونسية
La formation professionnelle privée	7600	7600	7000	150	145	140	التكوين المهني الخاص
TOTAL	20060	20060	19370	173	168	165	مجموع الولاية

Source : Direction régionale de la formation professionnelle et de l'emploi

المصدر : الإدارة الجهوية للتكوين المهني والتشغيل

تطور مؤشرات التكوين المهني حسب المتدخل

Evolution des indicateurs de la formation professionnelle selon l'intervenant

INTERVENANT	عدد المتخرجين			عدد المتكويين			المتدخل
	Nbre de diplômés			Nbre de formés			
	2013/12	2012/11	2011/10	2013/12	2012/11	2011/10	
Ministère de l'éducation et la formation	5810	6420	4211	12564	12169	12674	وزارة التكوين المهني و التشغيل
Ministère de l'agriculture	89	89	67	100	100	78	وزارة الفلاحة
Ministère de tourisme	435	430	300	820	790	790	وزارة السياحة
Union nationale de femmes	100	100	70	100	130	147	الإتحاد الوطني للمرأة التونسية
La formation professionnelle privée	434	370	300	2550	2500	4500	التكوين المهني الخاص
TOTAL	6868	7409	4948	16134	15689	18189	مجموع الولاية

Source : Direction régionale de la formation professionnelle et de l'emploi

المصدر : الإدارة الجهوية للتكوين المهني والتشغيل

التشغيل
Emploi

تطور طلبات وعروض الشغل لفائدة الإطار

Evolution des demandes et des offres d'emploi (catégorie cadres)

DELEGATION	عروض الشغل Offres d'emploi			طلبات الشغل Demandes d'emploi			المعمدية
	2012	2011	2010	2012	2011	2010	
SOUSSE MEDINA	193	264	645	2 856	2 632	1 336	سوسة المدينة
SOUSSE RIADH	27	48	71	2 839	2 375	1 382	سوسة الرياض
SOUSSE JAWHARA	92	113	181	2 561	2 325	1 175	سوسة جوهرة
SIDI ABDELHAMID	137	91	70	925	770	447	سيدي عبد الحميد
KALAA SGHIRA	22	13	331	1 457	1 167	748	القلعة الصغرى
EZZAOUIA, KSIBA ET THRAIET	21	28	39	874	750	489	الزاوية - القصيبة - الثريات
SIDI BOU ALI	34	75	14	728	585	446	سيدي بو علي
HERGLA	11	32	20	378	317	192	هرقلة
AKOUDA	496	238	258	1 205	1 108	627	أكودة
KALAA KEBIRA	60	60	38	2 426	2 103	1 284	القلعة الكبرى
HAMMAM SOUSSE	186	185	344	1 716	1 561	895	حمام سوسة
ENFIDHA	36	43	150	1 580	1 301	1 190	النفيسة
BOUFICHA	19	10	82	703	517	342	بوفيشة
KONDAR	49	15	40	245	206	165	كندار
M'SAKEN	192	193	440	3 318	3 054	1 809	مساكن
SIDI EL HANI	22	10	22	241	197	129	سيدي الهاني
TOTAL	1597	1418	2745	24 052	20 968	12 656	المجموع

Source : direction régionale de l'emploi

المصدر : الإدارة الجهوية للتكوين المهني و التشغيل

تطور طلبات وعروض الشغل لفائدة غير الإطارات

Evolution des demandes et des offres d'emploi (catégorie non cadres)

DELEGATION	عروض الشغل			طلبات الشغل			المعمدية
	2012	2011	2010	2012	2011	2010	
SOUSSE MEDINA	1 193	1 091	1 978	5 048	4 785	1 641	سوسة المدينة
SOUSSE RIADH	192	294	164	4 461	4 404	1 563	سوسة الرياض
SOUSSE JAWHARA	728	651	577	4 833	4 989	2 787	سوسة جوهرة
SIDI ABDELHAMID	2 532	1 417	2 235	2 400	2 335	1 466	سيدي عبد الحميد
KALAA SGHIRA	219	214	70	2 103	1 951	778	القلعة الصغرى
EZZAOUIA, KSIBA ET THRAIET	242	236	281	1 249	1 261	375	الزاوية - القصيبة - الثريات
SIDI BOU ALI	278	96	214	1 224	1 269	581	سيدي بو علي
HERGLA	25	63	78	499	537	184	هرقلة
AKOUDA	1 474	636	1 562	1 618	1 680	702	أكودة
KALAA KEBIRA	607	715	460	3 466	3 252	1 060	القلعة الكبرى
HAMMAM SOUSSE	1 407	1 111	1 877	2 517	2 639	971	حمام سوسة
ENFIDHA	513	411	734	5 247	5 468	3 552	النفيسة
BOUFICHA	181	192	763	1 402	1 224	610	بوفيشة
KONDAR	184	103	222	522	462	367	كندار
M'SAKEN	3 798	2 843	4 237	4 879	4 846	2 910	مساكن
SIDI EL HANI	60	80	100	399	389	452	سيدي الهاني
TOTAL	13 633	10 153	15 552	41 867	41 491	19 999	المجموع

Source : direction régionale de l'emploi

المصدر : الإدارة الجهوية للتكوين المهني والتشغيل

تطور طلبات الشغل غير الملباة (فئة غير الاطارات)

Evolution des demandes d'emploi non satisfaites (catégorie non cadres)

DELEGATION	منهم حاملي شهادات التكوين المهني Dont diplômés de formation professionnelle			طلبات الشغل غير الملباة Demandes d'emploi non satisfaites			المعمدية
	2012	2011	2010	2012	2011	2010	
SOUSSE MEDINA	74	87	16	1 297	469	201	سوسة المدينة
SOUSSE RIADH	84	71	15	1 244	390	203	سوسة الرياض
SOUSSE JAWHARA	100	75	15	1 216	563	372	سوسة جوهرة
SIDI ABDELHAMID	51	42	70	600	329	213	سيدي عبد الحميد
KALAA SGHIRA	33	25	5	572	228	211	القلعة الصغرى
EZZAOUIA,KSIBA ET THRAIET	22	19	4	366	108	87	الزاوية - القصيبة - الثريات
SIDI BOU ALI	27	25	2	321	127	60	سيدي بوعلي
HERGLA	2	7	2	140	34	26	هرقلة
AKOUDA	33	30	4	440	133	74	أكودة
KALAA KEBIRA	49	35	5	1 109	329	144	القلعة الكبرى
HAMMAM SOUSSE	46	46	6	638	245	172	حمام سوسة
ENFIDHA	195	207	19	1 288	1 004	547	النفیضة
BOUFICHA	42	18	3	345	137	67	بوفيشة
KONDAR	14	8	5	117	30	26	كندار
M'SAKEN	75	60	10	1 130	267	173	مساكن
SIDI EL HANI	2	3	2	70	26	14	سيدي الهاني
TOTAL	849	758	183	10 893	4 419	2 590	المجموع

Source : direction régionale de l'emploi

المصدر : الإدارة الجهوية للتكوين المهني و التشغيل

الصحة

La santé



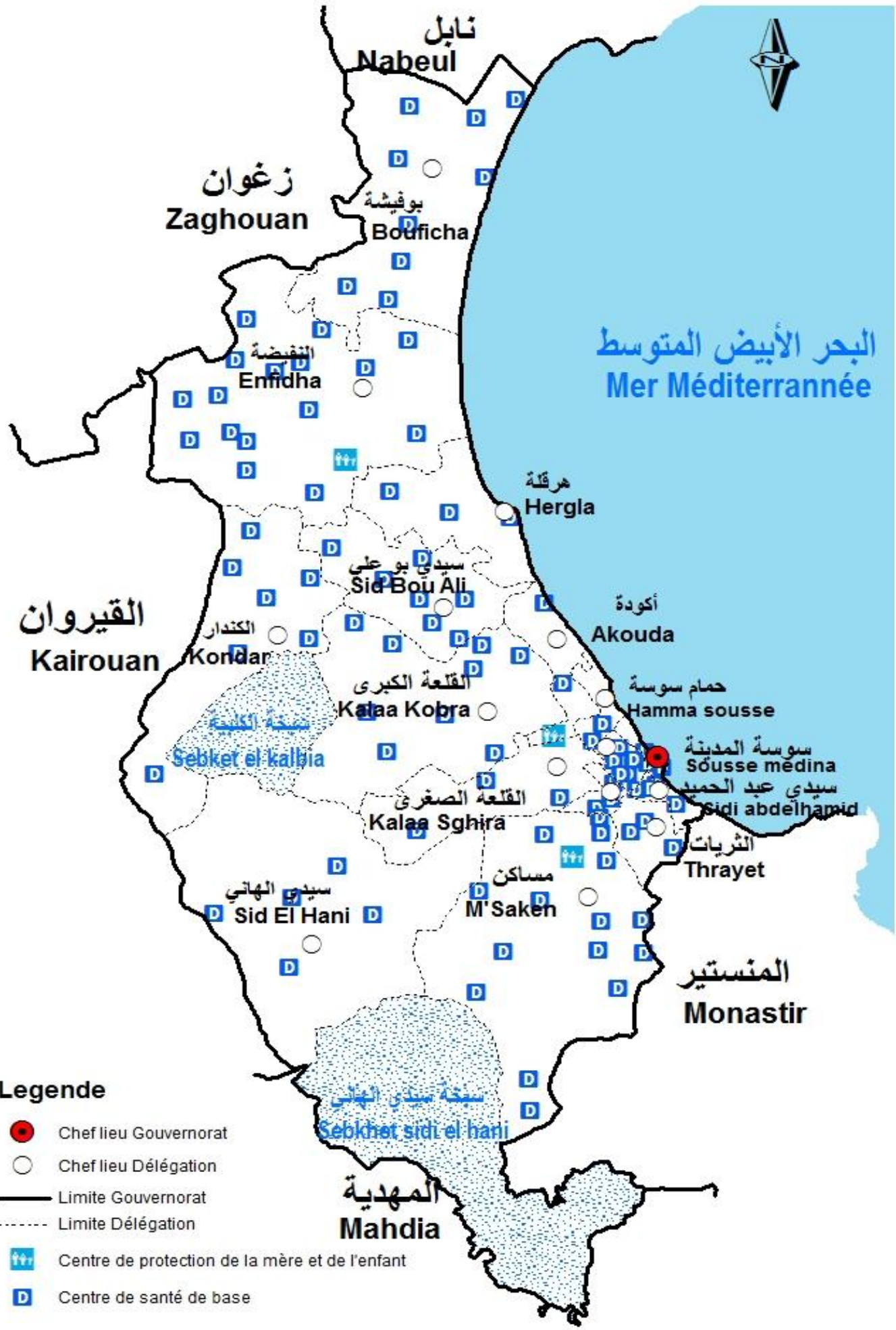
التجهيزات الصحية بالقطاع العام (الجزء الأول)

Equipements sanitaires dans le secteur public (partie 1)

Délégation	عدد الأسيرة Nombre de lits			قاعات العمليات Salles d'opérations			المستشفيات الجامعية والجهوية والمحلية Hôpitaux Universitaires			المعتمدية
	2012	2011	2010	2012	2011	2010	2012	2011	2010	
Sousse Medina			-			-			-	سوسة المدينة
Sousse jawhara	1368	1368	1261	39	38	37	2	2	2	سوسة جوهرة (مستشفى جامعي)
Sousse Riadh			-			-			-	سوسة الرياض
Sidi Abdelhamid			-			-			-	سيدي عبد الحميد
Zaouia- Ksibet-Thrayat			-			-			-	الزاوية القصيبة والثريات
M'saken	72	72	76	* 3	* 2	* 2	1	1	1	مساكن (م جه)
Sidi El Hani			-			-			-	سيدي الهاني
Hammam Sousse			-			-			-	حمام سوسة
Akouada			-			-			-	أكودة
Kalaa Kebira	35	35	50			-	1	1	1	القلعة الكبرى (مستشفى محلي)
Hergla			-			-			-	هرقلة
Sidi Bou Ali			-			-	1	1	1	سيدي بو علي (مستشفى محلي)
Kondar			-			-			-	كندار
Enfidha	35	35	35	1	1	-	1	1	1	النفیضة (مستشفى محلي)
Bouficha	6	6	16			-	1	1	1	بوفيشة (مستشفى محلي)
Kalaa Sghira			-			-	1	1	1	القلعة الصغرى (مستشفى محلي)
Total	1516	1516	1438	40	40	39	8	8	8	كامل الولاية

Source: Direction Régionale de la santé/ Sousse

المصدر : الإدارة الجهوية للصحة بسوسة



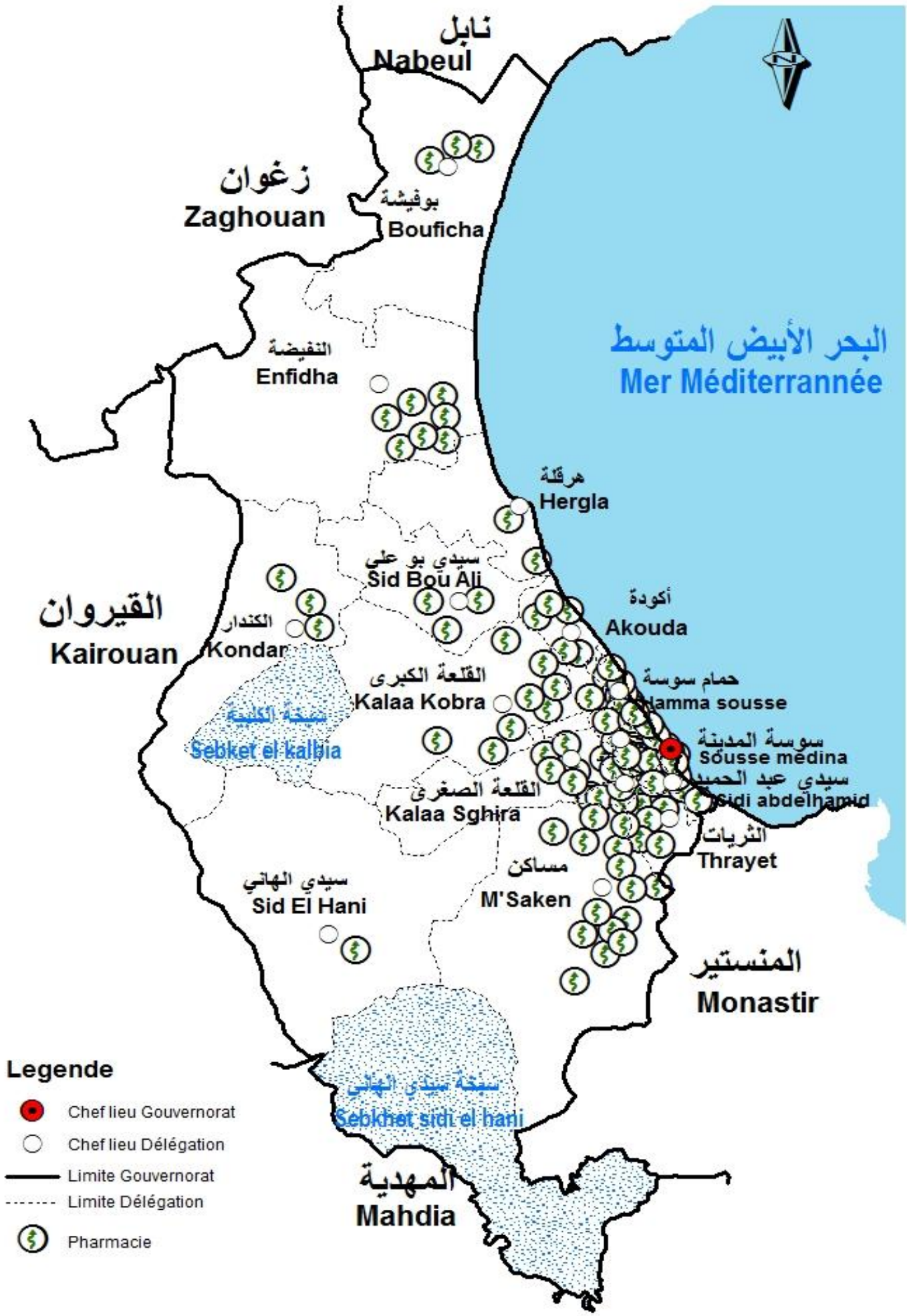
التجهيزات الصحية بالقطاع العام (الجزء الثاني)

Equipements sanitaires dans le secteur public (partie 2)

Délégation	عدد المخابر Nombre de laboratoires			مراكز رعاية الأم والطفل Centres de protection de la mère et de l'enfant			مراكز الصحة الأساسية Centres de santé de base			المعمدية
	2012	2011	2010	2012	2011	2010	2012	2011	2010	
Sousse Medina			-			-	4	4	4	سوسة المدينة
Sousse jawhara	11	11	11	1	1	1	5	5	5	سوسة جوهرة
Sousse Riadh			-			-	3	3	3	سوسة الرياض
Sidi Abdelhamid			-			-	4	4	4	سيدي عبد الحميد
Zaouia- Ksibet-Thrayat			-			-	3	3	3	الزاوية القصيبة والثريات
M'saken	1	1	1			-	15	15	15	مساكن
Sidi El Hani	1	1	1			-	5	5	5	سيدي الهاني
Hammam Sousse			-	1	1	1	2	2	2	حمام سوسة
Akouda			-			-	2	2	2	أكودة
Kalaa Kebira	1	1	1			-	9	9	9	القلعة الكبرى
Hergla			-			-	3	3	3	هرقلة
Sidi Bou Ali	1	1	1			-	7	7	7	سيدي بو علي
Kondar	1	1	1			-	7	7	7	كندار
Enfidha	2	2	2	1	1	1	16	16	16	النفیضة
Bouficha	1	1	1			-	9	9	9	بوفيشة
Kalaa Sghira			-			-	3	3	3	القلعة الصغرى
Total	19	19	19	3	3	3	97	97	97	كامل الولاية

Source: Direction Régionale de la santé/ Sousse

المصدر : الإدارة الجهوية للصحة بسوسة



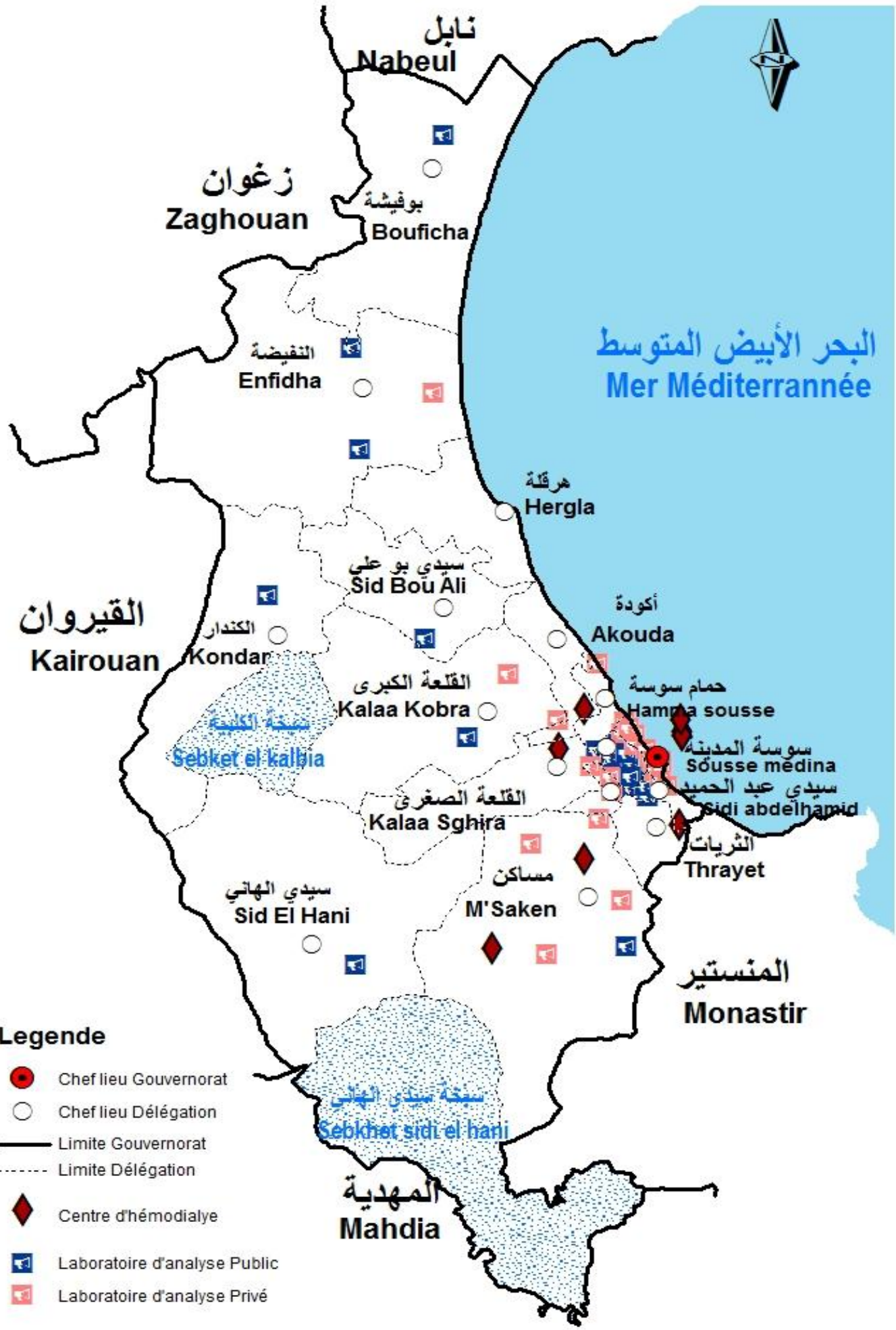
التجهيزات الصحية بالقطاع الخاص (الجزء الأول)

Equipements sanitaires dans le secteur privé (partie 1)

Délégation	الصيدليات Pharmacies			العيادات الخاصة Cabinets de libre pratique			المصحات Cliniques			المعتمدية
	2012	2011	2010	2012	2011	2010	2012	2011	2010	
Sousse Medina	25	24	24	197	190	179	3	3	3	سوسة المدينة
Sousse jawhara	15	15	15	140	124	115	3	3	1	سوسة جوهرة
Sousse Riadh	9	9	9	22	25	29	0	0	0	سوسة الرياض
Sidi Abdelhamid	4	4	4	8	8	9	0	0	0	سيدي عبد الحميد
Zaouia- Ksibet-Thrayat	7	7	7	4	4	4	0	0	0	الزاوية القصيبة الثريات
M'saken	14	14	14	42	38	34	0	0	0	مساكن
Sidi El Hani	1	1	1	1	1	2	0	0	0	سيدي الهاني
Hammam Sousse	11	11	11	31	32	27	1	1	1	حمام سوسة
Akouda	6	6	6	8	8	8	0	0	0	أكودة
Kalaa Kebira	8	8	8	16	15	14	0	0	0	القلعة الكبرى
Hergla	2	2	2	5	5	4	0	0	0	هرقلة
Sidi Bou Ali	3	3	3	4	4	5	0	0	0	سيدي بو علي
Kondar	3	2	2	4	3	3	0	0	0	كندار
Enfidha	7	7	7	17	19	17	0	0	0	النفیضة
Bouficha	3	3	3	4	4	3	0	0	0	بوفيشة
Kalaa Sghira	5	5	5	8	8	7	0	0	0	القلعة الصغرى
Total	123	121	121	511	488	460	7	7	5	كامل الولاية

Source: Direction Régionale de la santé/ Sousse

المصدر : الإدارة الجهوية للصحة بسوسة



Legende

- Chef lieu Gouvernorat
- Chef lieu Délégation
- Limite Gouvernorat
- Limite Délégation
- ◆ Centre d'hémodialyse
- ⚗ Laboratoire d'analyse Public
- ⚗ Laboratoire d'analyse Privé

التجهيزات الصحية بالقطاع الخاص (الجزء الثاني)

Equipements sanitaires dans le secteur privé (partie 2)

Délégation	محللات تمرريض Infirmieries			مراكز تصفية الدم Centres d'hémodialyse			عدد المخابري Nombre de laboratoires			المعتمدية
	2012	2011	2010	2012	2011	2010	2012	2011	2010	
Sousse Medina	2	2	3	3	3	3	11	12	12	سوسة المدينة
Sousse jawhara	3	3	1	0	0	0	7	5	3	سوسة جوهرة
Sousse Riadh	1	1	1	0	0	0	1	1	1	سوسة الرياض
Sidi Abdelhamid	1	1	1			70	0	0	0	سيدي عبد الحميد
Zaouia- Ksibet-Thrayat	0	0	0	0	0	0	0	0	0	الزاوية القصيبة الثريات
M'saken	1	1	1	1	1	1	3	3	3	مساكن
Sidi El Hani	0	0	0	0	0	0	0	0	0	سيدي الهاني
Hammam Sousse	0	0	0	0	0	0	2	2	2	حمام سوسة
Akouda	2	1	1	0	0	0	0	0	0	أكودة
Kalaa Kebira	1	1	1	0	0	0	1	1	1	القلعة الكبرى
Hergla	0	0	0	0	0	0	0	0	0	هرقلة
Sidi Bou Ali	0	0	0	0	0	0	0	0	0	سيدي بوعلي
Kondar	0	0	0	0	0	0	0	0	0	كندار
Enfidha	0	0	0	0	0	0	1	1	1	النفیضة
Bouficha	0	0	0	0	0	0	0	0	0	بوفيشة
Kalaa Sghira	3	2	2	0	0	0	0	0	0	القلعة الصغرى
Total	14	12	11	4	4	74	26	25	23	كامل الولاية

Source: Direction Régionale de la santé/ Sousse

المصدر : الإدارة الجهوية للصحة بسوسة

الإطار الطبي بالقطاع العام

Le personnel médical dans le secteur public

Délégation	صيادلة Pharmaciens			اختصاص Spécialistes			طب عام Généralistes			المعتمدية
	2012	2011	2010	2012	2011	2010	2012	2011	2010	
Sousse Médina	1	1	1	2	2	1	20	22	19	سوسة المدينة
Sousse jawhara	54	50	52	338	310	300	82	86	88	سوسة جوهرة
Sousse Riadh	0	0	0	2	2	2	5	4	6	سوسة الرياض
Sidi Abdelhamid	0	0	0	0	0	70	8	10	7	سيدي عبد الحميد
Zaouia- Ksibet-Thrayat	0	0	0	0	0	0	6	6	7	الزاوية القصيبة الثريات
M'saken	5	5	4	14	13	15	28	30	25	مساكن
Sidi El Hani	0	0	0	0	0	0	2	2	2	سيدي الهاني
Hammam Sousse	0	0	0	0	0	0	7	6	6	حمام سوسة
Akouada	0	0	0	0	0	0	4	4	4	أكودة
Kalaa Kebira	3	3	3	3	3	2	16	14	13	القلعة الكبرى
Hergla	0	0	0	0	0	0	2	2	2	هرقلة
Sidi Bou Ali	1	1	1	2	2	2	5	7	7	سيدي بو علي
Kondar	0	0	0	0	0	0	2	3	2	كندار
Enfidha	2	2	1	3	3	3	7	9	9	النفیضة
Bouficha	1	1	1	0	0	0	6	7	6	بوفيشة
Kalaa Sghira	1	1	1	0	0	0	5	5	4	القلعة الصغرى
Total	68	64	64	364	335	395	205	217	207	كامل الولاية

Source: Direction Régionale de la santé

المصدر : الإدارة الجهوية للصحة بسوسة

الإطار الطبي بالقطاع الخاص

Le personnel médical dans le secteur privé

Délégation	صيادلة Pharmaciens			اختصاص Spécialistes			طب عام Généralistes			المعتمدية
	2012	2011	2010	2012	2011	2010	2012	2011	2010	
Sousse Médina	25	24	24	160	156	148	37	34	31	سوسة المدينة
Sousse jawhara	15	15	15	119	101	81	21	24	32	سوسة جوهرة
Sousse Riadh	9	9	9	4	3	3	18	22	26	سوسة الرياض
Sidi Abdelhamid	4	4	4	0	0	70	8	7	9	سيدي عبد الحميد
Zaouia- Ksibet-Thrayat	7	7	7	0	0	0	4	4	4	الزاوية القصيبة الثريات
M'saken	14	14	14	13	13	9	29	25	25	مساكن
Sidi El Hani	1	1	1	0	0	0	1	1	2	سيدي الهاني
Hammam Sousse	11	11	11	11	11	9	20	21	20	حمام سوسة
Akouada	6	6	6	0	0	1	8	8	7	أكودة
Kalaa Kebira	8	8	8	3	4	3	13	11	11	القلعة الكبرى
Hergla	2	2	2	0	0	0	5	5	4	هرقلة
Sidi Bou Ali	3	3	3	1	1	1	3	3	4	سيدي بوعلي
Kondar	3	2	2	1	0	0	3	3	3	كندار
Enfidha	7	7	7	10	10	8	7	9	9	النفیضة
Bouficha	3	3	3	0	0	0	4	4	3	بوفيشة
Kalaa Sghira	5	5	5	3	2	2	5	6	5	القلعة الصغرى
Total	123	121	121	325	301	335	186	187	195	كامل الولاية

Source: Direction Régionale de la santé/ Sousse

المصدر : الإدارة الجهوية للصحة بسوسة

الإطار شبه الطبي بالقطاع العام

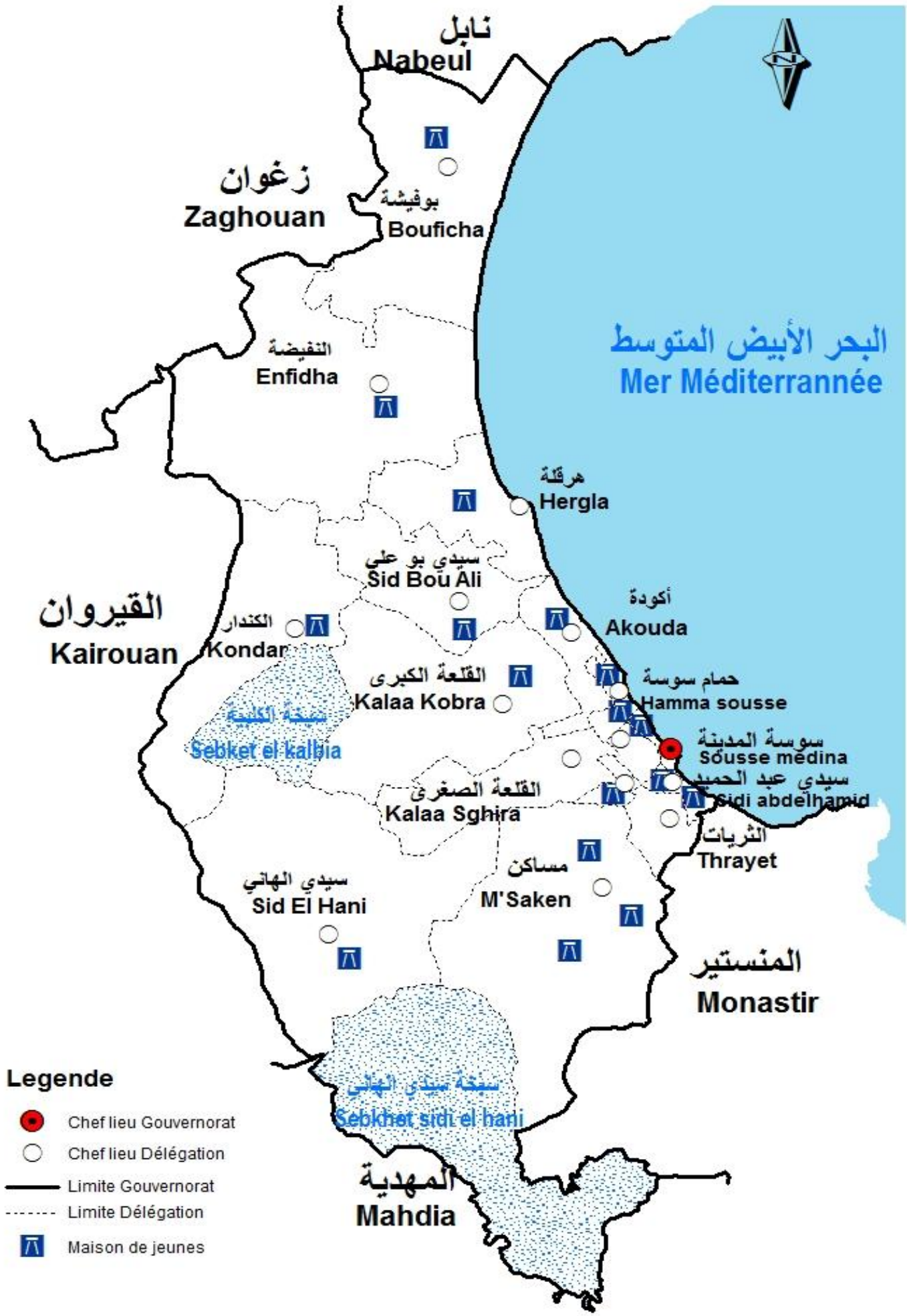
Le personnel paramédical dans le secteur public

Délégation	مساعدو الصحة Auxiliaires			الممرضون Infirmiers			الفنيون السامون Techniciens supérieurs			المعتمدية
	2012	2011	2010	2012	2011	2010	2012	2011	2010	
Sousse Médina	1	3	5	33	39	30	36	27	29	سوسة المدينة
Sousse jawhara	60	52	48	1462	1381	1326	876	796	745	سوسة جوهرة
Sousse Riadh	2	2	3	16	12	19	8	6	8	سوسة الرياض
Sidi Abdelhamid	0	4	2	18	9	70	7	5	5	سيدي عبد الحميد
Zaouia- Ksibet-Thrayat	0	1	1	12	5	10	3	3	3	زاوية قصبية ثريات
M'saken	3	4	8	121	112	101	45	42	32	مساكن
Sidi El Hani	0	0	0	9	9	9	3	3	1	سيدي الهاني
Hammam Sousse	0	0	0	12	13	12	2	2	2	حمام سوسة
Akouada	0	0	0	10	9	12	5	4	3	أكودة
Kalaa Kebira	3	2	3	70	69	65	22	20	19	القلعة الكبرى
Hergla	0	0	0	9	6	5	1	1	1	هرقلة
Sidi Bou Ali	2	0	1	28	28	26	8	7	6	سيدي بو علي
Kondar	1	0	1	9	10	10	3	3	3	كندار
Enfidha	4	3	3	66	62	57	28	24	21	النفیضة
Bouficha	4	3	1	31	28	24	13	12	10	بوفيشة
Kalaa Sghira	2	1	0	14	12	11	5	3	3	القلعة الصغرى
Total	82	75	76	1920	1804	1787	1065	958	891	كامل الولاية

Source: Direction Régionale de la santé

المصدر : الإدارة الجهوية للصحة بسوسة

الشباب والطفولة
Jeunesse et enfance



الفضاءات الشبابية

Espaces de la jeunesse

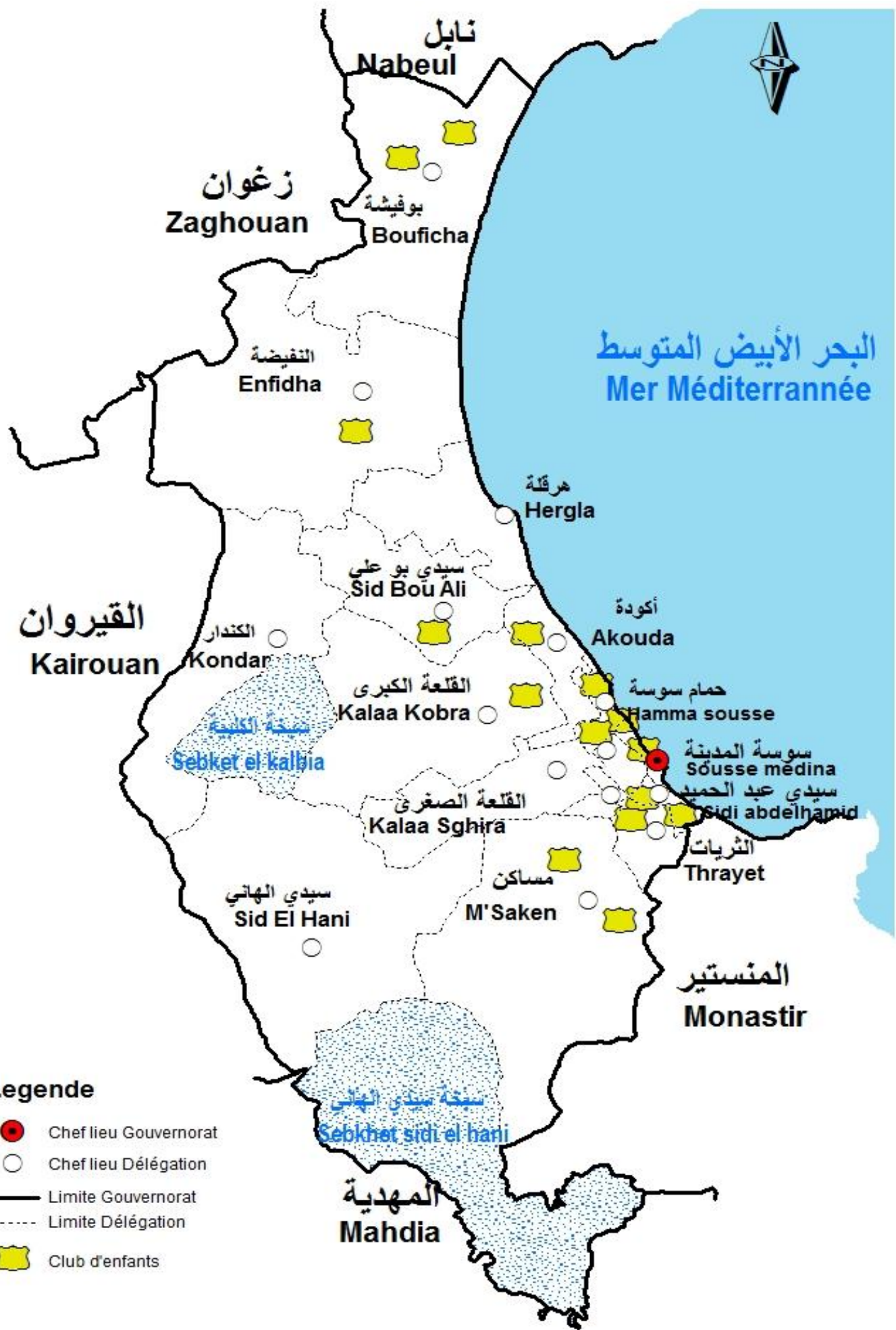
Délégation	نوادي الشباب			maisons de jeunes دور الشباب						المعتمدية
	Clubs de jeunes			Adhérents المنخرطون			Nombre العدد			
	2012	2011	2010	2012	2011	2010	2012	2011	2010	
Sousse médina	0	0	0	354	324	652	1	1	1	سوسة المدينة
Zaouiat-Kessibat-Thrayat	1	1	1	0	0	0	0	0	0	الزاوية والقصبية والثريات
Sousse Sidi Abdelhamid	0	0	0	495	322	160	2	1	1	سوسة سيدي عبد الحميد
Sousse Riadh	0	0	0	412	650	575	1	2	2	سوسة الرياض
M'saken	4	4	4	324	214	240	3	3	3	مساكن
Sidi Elhani	3	4	4	109	161	120	1	1	1	سيدي الهاني
Hammam Sousse	0	0	0	495	475	530	2	2	2	حمام سوسة
Kalaa sghira	4	2	2	-	0	180	-	أحرق incendiée	1	القلعة الصغرى
Akouda	0	0	0	566	282	303	1	1	1	أكودة
Kalaa Kebira	2	4	4	400	389	695	1	1	1	القلعة الكبرى
Hergla	1	1	1	167	84	131	1	1	1	هرقلة
Sidi BouAli	1	1	1	342	235	236	1	1	1	سيدي بو علي
Kondar	3	4	4	119	60	140	1	1	1	كندار
Ennfidha	3	3	3	470	650	370	1	1	1	النفيسة
Bouficha*	4	3	4	631	629	607	1	1	1	بوفيشة*
Total	26	27	28	4884	4475	4939	17	17	18	كامل الولاية

Source: Commissariat Régional de la jeunesse, du sport et de l'éducation physique de Sousse

*non compris le club de Sidi Khalifa dont la batisse menace de s'écrouler

المصدر: المندوبية الجهوية للشباب والرياضة والتربية البدنية بسوسة

*: لقد تم توقيف نشاط نادي الشباب بسيدي خليفة نظرا لتداعي البناية للسقوط



فضاءات الطفولة

Espaces de l'enfance

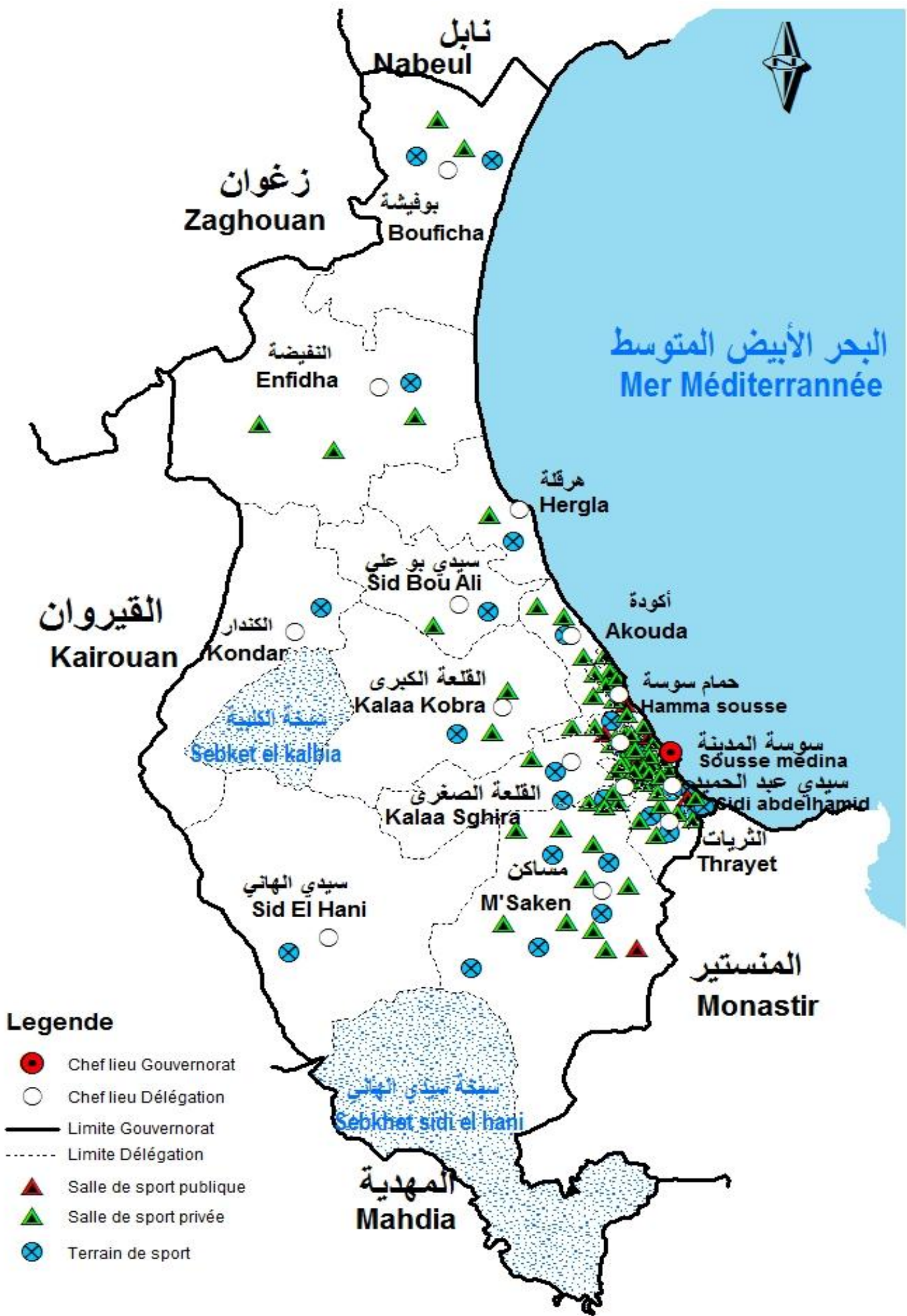
Délégation	المحاضن الخاصة Crèches privées			رياض الأطفال (عمومي وخاص) jardins d'enfants (pub+privés)			نوادي الأطفال (عمومي وخاص) Clubs d'enfants (Pub+Privés)			المعتمدية
	2012	2011	2010	2012	2011	2010	2012	2011	2010	
Sousse médina	9	14	9	16	22	22	1	1	1	سوسة المدينة
Sousse Jawhara	25	11	14	70	51	51	0	1	6	سوسة جوهرة
Sousse Riadh	5	5	5	33	31	31	0	0	1	سوسة الرياض
Sidi Abdelhamid	3	0	1	28	24	24	2*	1	2	سيدي عبد الحميد
M'saken	4	2	2	53	46	46	2	1	2	مساكن
Hammam Sousse	7	6	5	23	21	21	2	2	2	حمام سوسة
Akouada	5	3	1	21	19	19	1	1	1	أكودة
Kalaa sghira	3	1	0	24	21	21	0	0	1	القلعة الصغرى
Kalaa Kebira	1	1	0	39	36	33	1	1	1	القلعة الكبرى
Hergla	0	0	0	3	4	4	0	0	0	هرقلة
Sidi BouAli	0	0	0	12	11	11	1	1	0	سيدي بوعلي
Ennfidha	0	0	0	12	14	14	1	1	1	النفيسة
Bouficha	0	0	0	4	4	4	2	2	2	بوفيشة
Kondar	0	0	0	1	1	2	0	1	0	كندار
Zaouiat-Kessibat-Thrayat	0	0	0	14	13	15	1	0	1	الزاوية القصيبة والثريات
Sidi Elhani	0	0	0	1	1	1	0	0	0	سيدي الهاني
Total	62	43	37	354	319	319	15	13	21	كامل الولاية

Source: Service régional de l'enfance/ Sousse

* En plus d'un centre intégré

المصدر : المصلحة الجهوية للطفولة بسوسة

* إضافة إلى مركز مندمج



الفضاءات الرياضية Espaces sportifs

Délégation	الملاعب الرياضية Terrains du sport			القاعات الرياضية الخاصة Salles de sport privées			القاعات الرياضية العمومية Salles de sport publiques			المعمدية
	2012	2011	2010	2012	2011	2010	2012	2011	2010	
Sousse médina	0	0	0	5	8	8	1	1	1	سوسة المدينة
Sousse Jawhara*	9	9	9	14	9	7	2	2	2	سوسة جوهرة*
Sousse Riadh	1	1	1	6	6	6	0	0	0	سوسة الرياض
Zaouiat-Kessibat-Thrayat	2	1	0	4	3	70	0	0	0	الزاوية القصيبة والثريات
Sidi Abdelhamid	4	4	4	4	2	2	1	1	1	سيدي عبد الحميد
M'saken	5	5	5	8	8	8	1	1	1	مساكن
Sidi Elhani	1	1	1	0	0	0	0	0	0	سيدي الهاني
Hammam Sousse*	2	2	2	8	8	6	2	2	2	حمام سوسة*
Kalaa sghira	2	2	2	1	1	1	0	0	0	القلعة الصغرى
Akouda	1	1	1	3	3	3	0	0	0	أكودة
Kalaa Kebira	1	1	1	2	2	2	0	0	0	القلعة الكبرى
Hergla	1	1	1	0	0	0	0	0	0	هرقلة
Sidi BouAli	1	1	1	0	0	0	0	0	0	سيدي بوعلي
Kondar	1	1	1	0	0	0	0	0	0	كندار
Ennfidha	1	1	1	3	3	3	0	0	0	النفیضة
Bouficha	2	2	2	2	3	3	0	0	0	بوفيشة
Total	34	33	32	60	56	119	7	7	7	كامل الولاية

Source: Commissariat Régional de la jeunesse, du sport et de l'éducation physique

* y compris salle de sport individuel

المصدر : المندوبية الجهوية للشباب والرياضة والتربية البدنية بسوسة

(16 ملعب لكرة القدم، 3 ملاعب للرقبي : 2 بالعوينات و 1 بمساكن)

*: منها 19 ملعب معشب 19 gazonnés

الجمعيات الرياضية المدنية

Associations sportives civiles

Délégation	Associations sportives civiles الجمعيات الرياضية المدنية						المعتمدية
	Adhérents المنخرطون			Nombre العدد			
	2012	2011	2010	2012	2011	2010	
Sousse médina	1909	2 439	2214	14	12	13	سوسة المدينة
Sousse Jawhara	1872	1 846	1600	7	8	7	سوسة جوهرة
Sousse Riadh	342	302	449	4	4	4	سوسة الرياض
Zaouiat-Kessibat-Thrayat	460	502	70	5	5	3	الزاوية القصيبة والثريات
Sidi Abdelhamid	468	350	428	5	3	3	سيدي عبد الحميد
M'saken	1416	1 302	1414	9	8	9	مساكن
Sidi Elhani	-	74	74	1	1	1	سيدي الهاني
Hammam Sousse	1316	1 087	1474	12	11	12	حمام سوسة
Kalaa sghira	346	256	190	4	4	2	القلعة الصغرى
Akouda	363	387	407	4	4	3	أكودة
Kalaa Kebira	134	158	150	1	1	1	القلعة الكبرى
Hergla	120	120	50	1	1	1	هرقلة
Sidi BouAli	140	160	140	2	1	1	سيدي بو علي
Kondar	138	138	130	1	1	1	كندار
Ennfidha	130	132	242	1	1	2	النفیضة
Bouficha	122	122	122	1	1	1	بوفيشة
Total	9276	9375	9154	72	66	64	كامل الولاية

Source: Commissariat Régional de la jeunesse, du sport et de l'éducation physique

المصدر : المندوبية الجهوية للشباب والرياضة والتربية البدنية بسوسة

الثقافة
Culture

الفضاءات الثقافية

Espaces culturels

Délégation	دور الثقافة Maisons de culture			المكتبات العمومية Bibliothèques			المعتمدية
	2012	2011	2010	2012	2011	2010	
Sousse médina	1	1	1	3	3	3	سوسة المدينة
Sousse Jawhara	0	0	0	3	3	3	سوسة جوهرة
Sousse Riadh	0	0	0	1	1	1	سوسة الرياض
Zaouiat-Kessibat-Thrayat	0	0	70	2	2	2	الزاوية والقصيبة والثريات
M'saken	1	1	1	5	4	4	مساكن
Sidi Elhani	0	0	0	0	0	0	سيدي الهاني
Hammam Sousse	1	1	1	3	3	3	حمام سوسة
Kalaa sghira	1	1	1	1	1	1	القلعة الصغرى
Akouda	1	1	1	1	1	1	أكودة
Kalaa Kebira	1	1	1	2	2	2	القلعة الكبرى
Hergla	1	1	1	1	1	1	هرقلة
Sidi BouAli	0	0	0	1	1	1	سيدي بوعلي
Kondar	0	0	0	2	1	1	كندار
Ennfidha	1	1	1	1	2	2	النفیضة
Bouficha	1	1	1	1	1	1	بوفيشة
Sidi Abdelhamid	0	0	0	1	1	1	سيدي عيد الحميد
Cité Ezzouhour	0	0	0	1	1	1	حي الزهور
Total	9	9	79	29	28	28	كامل الولاية

Source: Commissariat Régional de la culture et de la sauvegarde du patrimoine de sousse

المصدر: المندوبية الجهوية للثقافة والمحافظة على التراث بسوسة

القطاعات المنتجة

Les secteurs productifs

الفلاحة

Agriculture



تطور استغلال السدود والبحيرات الجبلية

Evolution de l'exploitation des barrages et lacs collinaires

Délégation	طاقة الاستيعاب (ألف م3)			عدد البحيرات الجبلية			الكمية المخزنة (مليون م3)			عدد السدود والسدود الجبلية			المعتمدية
	2012	2011	2010	2012	2011	2010	2012	2011	2010	2012	2011	2010	
ENFIDHA	1283	1283	1283	14	14	14	9,3	9,3	9,3	4	4	4	النفیضة
BOUFICHA	519	519	519	6	6	6	20,9	20,9	20,9	1	1	1	بوفیشة
M'SAKEN	218	218	218	2	2	2	0,0	0,0	0,0	0	0	0	مساكن
SIDI EL HANI	261	261	261	3	3	3	0,0	0,0	70,0	0	0	0	سیدی الهانی
KALAA SGHIRA	276	276	276	2	2	2	0,0	0,0	0,0	0	0	0	القلعة الصغرى
TOTAL	2557	2557	2557	27	27	27	30,2	30,2	100,2	5	5	5	المجموع

Source : commissariat régional au développement agricole

المصدر: المندوبية الجهوية للتنمية الفلاحية بسوسة

تطور الموارد المائية حسب المائدة السطحية

Evolution des ressources hydriques par nappe phréatique

Nom de nappe	الاستغلال (م م ³)			الموارد (م م ³)			عدد الآبار			إسم المائدة
	Exploitation (Mm3)			Ressources (Mm3)			Nbre de puits			
	2012	2011*	2010	2012	2011	2010	2012	2011	2010	
BOUFICHA	0,90	0,90	0,90	0,95	0,95	0,95	358	358	348	بوفيشة
CHOT MERIEM	1,00	1,00	1,00	0,80	0,80	0,80	263	263	252	شط مريم
SIDI SAIDANE	0,35	0,35	0,35	0,35	0,35	0,35	133	133	130	سيدي سعيدان
M'SAKEN	2,10	2,10	2,10	1,30	1,30	70,00	515	515	502	مساكن
KLIBA-KAROUSSIA	1,10	1,10	1,10	1,30	1,30	1,30	187	187	180	سبخة الكلبيية - كروسية
FRADA-M'SAKEN	0,26	0,26	0,26	0,40	0,40	0,40	49	49	42	فراة - مساكن
SIDI EL HANI-ZARDOUB	0,30	0,30	0,30	0,50	0,50	0,50	50	50	40	سيدي الهاني - زردوب
KONDAR-SIDI BOU ALI	3,60	3,60	3,60	2,90	2,90	2,90	809	809	801	كندار - سيدي بو علي
CHGARNIA	1,80	1,80	1,80	1,80	1,80	1,80	389	389	374	الشقارنية
OUED EL KHEIRAT	0,30	0,30	0,30	0,95	0,95	0,95	117	117	113	واد الخيرات
OUED LEIA	2,90	2,90	2,90	3,30	3,30	3,30	783	783	764	واد لاية
TOTAL	14,61	14,61	14,61	14,55	14,55	83,25	3 653	3 653	3 546	المجموع

Source : commissariat régional au développement agricole

المصدر: المندوبية الجهوية للتنمية الفلاحية بسوسة

تطور الموارد المائية حسب المائدة العميقة

Evolution des ressources hydriques par nappe profonde

NOM DE NAPPE	الاستغلال (م م3)			عدد الآبار			اسم المائدة
	2012	2011	2010	2012	2011	2010	
BOUFICHA 1	1,1	0,91	0,85	41	38	32	بوفيشة 1
BOUFICHA 2	0,42	0,40	0,40	7	5	5	بوفيشة 2
KNEIS	0,6	0,60	0,60	18	18	18	الكنائس
KAROUSSIA	0,57	0,55	70,00	17	15	10	كروسية
BELOUM	2,42	2,30	2,10	192	180	160	بلعوم
THRAA ESSOUATIR	0,92	0,92	0,90	14	14	12	ذراع السواطير
OUED EL KHEIRAT	4,5	4,50	4,50	21	21	21	واد الخيرات
CHGARNIA	1,82	1,82	1,80	17	17	15	الشقارنية
DJEBEL MENGOUN	0,95	0,95	0,90	15	15	10	جبل منقوب
DJEBEL FADHLOUN	0,02	0,02	0,02	1	1	1	جبل فضلون
DJEBEL Garsi	0,1	0,08	0,08	4	2	2	جبل قارصي
TOTAL	13,42	13,05	82,15	347	326	286	المجموع

Source : commissariat régional au développement agricole

المصدر : المندوبية الجهوية للتنمية الفلاحية بسوسة

تطور مساحة الأراضي الفلاحية حسب المؤهلات

Evolution de superficie des terres agricoles selon la vocation

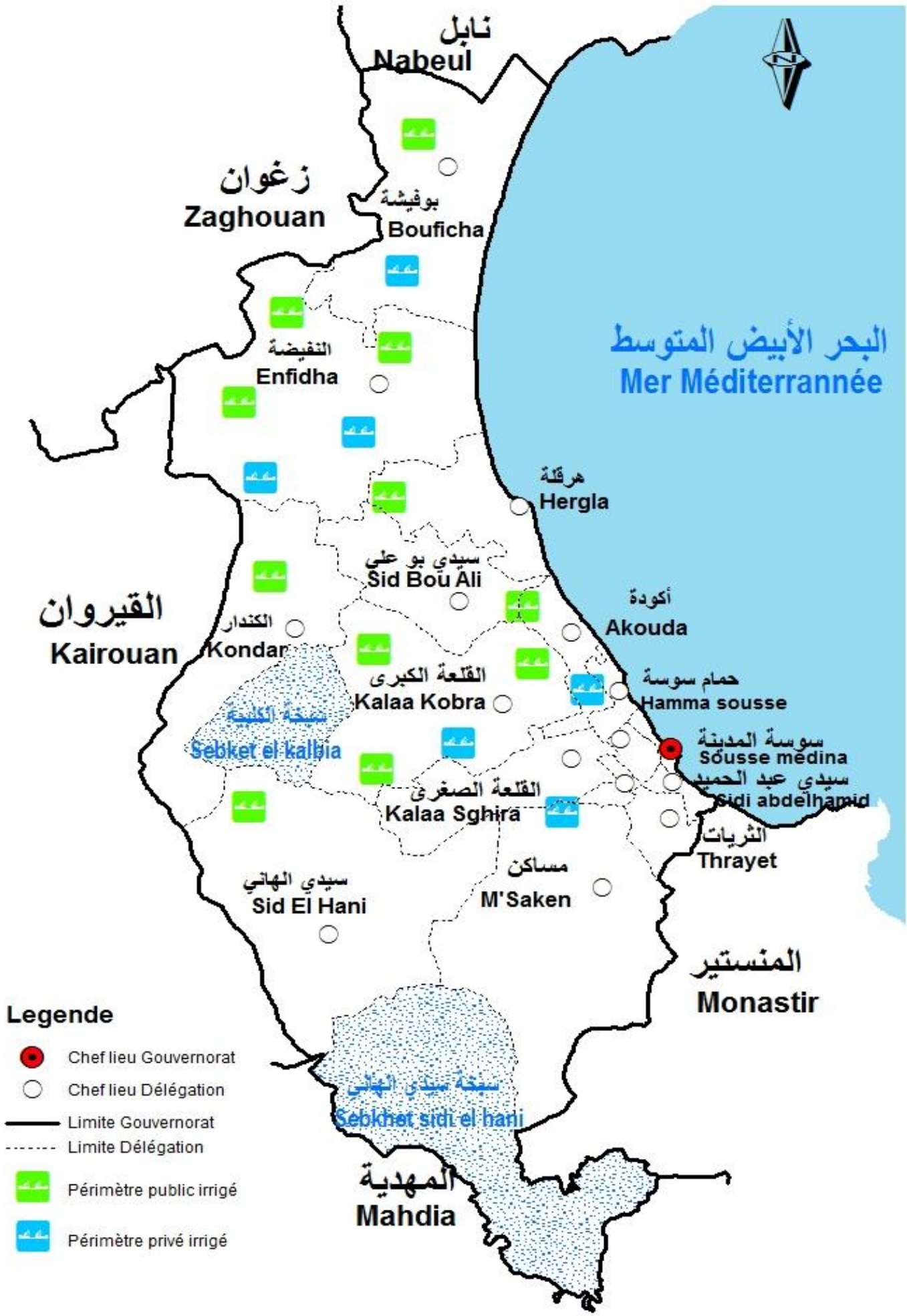
Unité : Ha

الوحدة: هكتار

Délégation	المساحة غير الصالحة للزراعة Terre non labourable			الغابات والمراعي Forêts et parcours			مساحة الاراضي المحترثة Terres agricoles			المعمدية
	2012	2011	2010	2012	2011	2010	2012	2011	2010	
SOUSSE	2 205	2 205	2 205	3	3	3	928	928	928	سوسة
SOUSSE RIADH	710	710	710	111	111	111	2 961	2 961	2 961	سوسة الرياض
HAMMAM SOUSSE	745	745	745	9	9	9	942	942	942	حمام سوسة
HERGLA	170	170	170	1 277	1 277	1 277	8 572	8 572	8 572	هرقله
KALAA SGHIRA	442	442	442	3 541	3 541	3 541	6 637	6 637	6 637	القلعة الصغرى
KALAA KEBIRA	650	650	650	1 799	1 799	1 799	22 455	22 455	22 455	القلعة الكبرى
SIDI BOU ALI	511	511	511	2 904	2 904	2 904	8 698	8 698	8 698	سيدي بو علي
ENFIDHA	4 305	4 305	4 305	11 563	11 563	11 563	21 174	21 174	21 174	النفيسة
BOUFICHA	1 542	1 542	1 542	12 181	12 181	12 181	11 596	11 596	11 596	بوفيشة
SIDI EL HANI	34 264	34 264	34 264	4 991	4 991	4 991	30 404	30 404	30 404	سيدي الهاني
KONDAR	11 908	11 908	11 908	3 672	3 672	3 672	11 780	11 790	11 790	كندار
AKOUDA	520	520	520	82	82	82	3 891	3 891	3 891	أكودة
M'SAKEN	1 268	1 268	1 268	4 272	4 272	4 272	28 926	28 926	28 926	مساكن
TOTAL	59 240	59 240	59 240	46 405	46 405	46 405	158 964	158 974	158 974	المجموع

Source : commissariat régional au développement agricole

المصدر: المندوبية الجهوية للتنمية الفلاحية بسوسة



تطور المساحات السقوية العمومية حسب المعتمدية

Evolution des périmètres publics Irrigués selon la délégation

Unité : Ha

الوحدة: هكتار

Délégation	المساحات المستغلة			المساحات المروية			المساحات القابلة للري			المعتمدية
	Superficies exploitées			Superficies irriguées			Superficies irrigables			
	2012	2011	2010	2012	2011	2010	2012	2011	2010	
BOUFICHA	4200	3500	3500	2800	2600	3739	5078	5078	5078	بوفيشة
ENFIDHA	300	175	175	200	10	35,5	535	535	535	النفیضة
SIDI BOU ALI	800	400	400	650	540	70	952	952	952	سيدي بوعلي
KALAA SGHIRA	0	0	0	0	0	0	0	0	0	القلعة الصغرى
SIDI EL HANI	20	20	20	20	20	45	54	54	54	سيدي الهاني
KONDAR	300	100	100	300	300	317	363	363	363	كندار
AKOUDA	600	450	450	600	750	762	781	781	781	أكودة
ZAQUIAT - KSIBA ET THRASET	150	150	150	150	100	122	205	205	205	الزاوية القصيبة ه الثانات
M'SAKEN	120	100	100	120	110	142	151	151	151	مساكن
KALAA KEBIRA	550	300	300	500	480	503	632	632	632	القلعة الكبرى
TOTAL	7040	5195	5195	5340	4910	5735,5	8751	8751	8751	المجموع

Source : commissariat régional au développement agricole

المصدر: المندوبية الجهوية للتنمية الفلاحية

تطور المساحات السقوية الخاصة حسب المعتمدية

Evolution des périmètres irrigués privés selon la délégation

Unité : Ha

الوحدة: هكتار

Délégation	المساحات المستغلة			المساحات المروية			المساحات القابلة للري			المعتمدية
	Superficies exploitées			Superficies irriguées			Superficies irrigables			
	2012	2011	2010	2012	2011	2010	2012	2011	2010	
BOUFICHA	300	300	300	161	161	161	535	535	535	بوفيشة
ENFIDHA	670	670	670	950	971	971	1260	1260	1260	النفیضة
SIDI BOU ALI	84	84	84	68	68	70	100	100	100	سيدي بو علي
KALAA SGHIRA	100	100	100	180	180	180	150	150	150	القلعة الصغرى
SIDI EL HANI	40	40	40	68,8	68,8	68,8	120	120	120	سيدي الهاني
KONDAR	18	10	10	20	27	27	18	18	18	كندار
AKOUDA	150	150	150	143	143	143	300	300	300	أكودة
M'SAKEN	200	180	180	200	309	309	200	200	200	مساكن
KALAA KEBIRA	300	300	300	129	429	429	400	400	400	القلعة الكبرى
TOTAL	1 862	1 834	1 834	1 919,8	2 356,8	2 358,8	3 083	3 083	3 083	المجموع

Source : commissariat régional au développement agricole

المصدر: المندوبية الجهوية للتنمية الفلاحية

تطور مؤشرات المساحات السقوية

Evolution des indicateurs des périmètres irrigués

DELEGATION	Taux d'exploitation (%) نسبة الاستغلال						Taux d'intensification (%) نسبة التكتيف						المعتمدية
	Privé خاص			Public عمومي			Privé خاص			Public عمومي			
	2012	2011	2010	2012	2011	2010	2012	2011	2010	2012	2011	2010	
BOUFICHA	59	56	56	83	69	69	30	30	30	55	51	74	بوفيشة
ENFIDHA	53	53	53	56	33	33	75	77	77	37	2	7	النفیضة
SIDI BOU ALI	84	84	84	54	42	42	68	68	68	68	57	65	سيدي بو علي
KALAA SGHIRA	67	67	67	0	0	0	120	120	70	0	0	0	القلعة الصغرى
SIDI EL HANI	33	33	33	37	37	37	57	57	57	37	37	83	سيدي الهاني
KONDAR	56	56	56	83	28	28	111	111	111	83	83	87	كندار
Zaouiat-Kessibat-Thrayat	50	50	50	77	73	73	48	48	48	77	96	60	الزاوية القصيبة الثريات
AKOUDA	0	0	0	73	58	58	0	0	0	73	49	98	أكودة
M'SAKEN	90	90	90	79	66	66	100	100	155	79	73	94	مساكن
KALAA KEBIRA	75	75	75	87	47	47	32	32	107	79	76	80	القلعة الكبرى
TOTAL	60	59	59	80	59	59	62	76	76	61	56	72	المجموع

Source : commissariat régional au développement agricole

المصدر: المندوبية الجهوية للتنمية الفلاحية

تطور الإنتاج النباتي حسب الصنف

Evolution de la Production végétale selon l'espèce

Unité : Tonne

الوحدة : طن

DELEGATION	Légumineuses البقول الجافة			Fourrages الاعلاف			Céréaliculture الحبوب			المعمدية
	2012	2011	2010	2012	2011	2010	2012	2011	2010	
AKOUDA	3,0	6,4	0,0	500	442	1890	0	140	50	أكودة
SIDI BOU ALI et HERGLA	1,0	0,0	3,3	3000	2893	705	3529	2046	525	سيدي بوعلي وهرقلة
ENFIDHA	1,0	0,0	0,0	6500	6277	3879	7922	5824	1646	النفیضة
BOUFICHA	4,0	0,0	0,0	4300	4244	70	7480	9040	5462	بوفیشة
M'SAKEN	2,0	0,0	0,0	700	530	1890	6500	1390	0	مساكن
KONDAR	1,0	0,0	0,0	500	320	0	4241	817	433	كندار
SIDI EL HANI	0,0	0,0	0,0	2200	2040	1320	19800	13800	333	سيدي الهاني
EZZAOUIA et KALAA SGHIRA	0,0	0,0	0,0	3200	2920	6010	2760	852	60	الزاوية والقلعة الصغرى
Kalâa Kbira et Hammam Sousse	0,0	0,0	0,0	300	230	3029	7275	660	39	القلعة الكبرى وحمام سوسة
TOTAL	12,0	6,4	3,3	21200	19896	18793	59507	34568	8548	المجموع

Source : commissariat régional au développement agricole

المصدر : المندوبية الجهوية للتنمية الفلاحية

تطور الإنتاج النباتي حسب الصنف (يتبع)

Evolution de la production végétale selon l'espèce (suite)

Unité : Tonne

الوحدة : طن

DELEGATION	Olives الزيتون			Arboriculture أشجار مثمرة			Maraîchage الخضروات			المعمدية
	2012	2011	2010	2012	2011	2010	2012	2011	2010	
AKOUDA	4 768	6 702	700	1 500	1 368	1 047	38 400	39 391	41 072	أكودة
SIDI BOU ALI et HERGLA	9 250	12 705	1 976	1 300	1 286	706	13 600	14 443	16 048	سيدي بوعلي وهرقله
ENFIDHA	3 240	6 000	8 300	1 600	1 555	1 444	11 600	11 817	13 192	النفيسة
BOUFICHA	6 630	12 000	5 556	3 700	3 652	70	15 300	15 757	17 272	بوفيشة
M'SAKEN	28 805	12 680	12 180	1 250	1 199	882	9 600	6 697	7 480	مساكن
KONDAR	3 037	5 000	2 656	200	150	126	9 500	9 585	9 928	كندار
SIDI EL HANI	10 300	1 000	545	50	0	0	5 240	5 252	544	سيدي الهاني
Ezzaoui et Kalâa Sghira	5 820	2 614	1 550	1 300	1 257	919	2 100	2 101	2 176	الزاوية والقلعة الصغرى
KALAA KEBIRA	23 150	26 100	8 800	1 800	1 704	1 271	24 660	26 261	28 288	القلعة الكبرى
TOTAL	95 000	84 801	42 263	12 700	12 171	6 465	130 000	131 304	136 000	المجموع

Source : commissariat régional au développement agricole

المصدر : المندوبية الجهوية للتنمية الفلاحية

تطور تربية الماشية حسب الصنف

Evolution du cheptel selon l'espèce

Unité : femelle productive

الوحدة : أنثى منتجة

DELEGATION	ماعز Caprin			أغنام Ovin			أبقار Bovin			المعتدية
	2012	2011	2010	2012	2011	2010	2012	2011	2010	
Ezzaouia, Ksiba et Thraiet	140	140	180	3 000	3 000	4 100	700	700	700	الزاوية القصيبة الثريات
KALAA KEBIRA	1 000	1 000	600	17 000	17 000	13 500	2 600	2 600	2 300	القلعة الكبرى
M'SAKEN	850	850	850	21 000	21 000	19 000	780	780	900	مساكن
ENFIDHA	2 500	2 500	4 500	28 000	28 000	70	510	510	560	النفیضة
SIDI EL HANI	1 000	1 000	620	30 000	30 000	23 000	240	240	290	سيدي الهاني
AKOUDA	70	70	60	1 000	1 000	1 000	370	370	390	أكودة
SOUSSE JAWHARA	50	50	40	1 000	1 000	1 000	20	20	80	سوسة جوهرة
SIDI ABDELHAMID	0	0	0	0	0	0	0	0	0	سوسة سيدي عبد الحميد
SOUSSE RIADH	0	0	0	0	0	0	0	0	0	سوسة الرياض
HAMMAM SOUSSE	100	100	80	1 500	1 500	500	300	300	360	حمام سوسة
KALAA SGHIRA	400	400	350	15 000	15 000	14 500	550	550	560	القلعة الصغرى
SIDI BOU ALI	300	300	380	5 000	5 000	5 100	450	450	300	سيدي بو علي
HERGLA	300	300	500	5 000	5 000	5 000	200	200	350	هرقلة
KONDAR	1 500	1 500	1 650	24 000	24 000	21 500	300	300	190	كندار
BOUFICHA	1 800	1 800	1 500	18 000	18 000	18 000	400	400	510	بوفيشة
TOTAL	10 010	10 010	11 310	169 500	169 500	126 270	7 420	7 420	7 490	المجموع

Source : commissariat régional au développement agricole

المصدر : المندوبية الجهوية للتنمية الفلاحية

تطور تربية الماشية الصغرى

Evolution du petit élevage

DELEGATION	أجباح نحل (جيج)			أرانب (أمهات)			دواجن (ألف وحدة)			المعتمدية
	2012	2011	2010	2012	2011	2010	2012	2011	2010	
Ezzaouia, Ksiba et Thraiet	50	50	50	500	500	108	10	10	10	الزاوية القصيبة الثريات
KALAA KEBIRA	150	200	200	600	400	1 500	1 641	1 500	1400	القلعة الكبرى
M'SAKEN	100	80	100	600	400	600	3 052	3 000	2800	مساكن
ENFIDHA	250	200	215	450	200	70	1 458	1 500	1450	النفیضة
SIDI EL HANI	150	20	25	100	80	0	803	1 000	664	سيدي الهاني
AKOUDA	30	40	50	800	800	1 250	174	70	68	أكودة
SOUSSE JAWHARA	0	0	0	100	100	70	0	0	0	سوسة جوهرة
SIDI ABDELHAMID	0	0	0	50	0	0	0	0	0	سوسة سيدي عبد الحميد
SOUSSE RIADH	0	0	0	250	0	0	0	0	0	سوسة الرياض
HAMMAM SOUSSE	20	50	50	0	100	160	60	800	780	حمام سوسة
KALAA SGHIRA	50	50	50	150	100	150	186	200	180	القلعة الصغرى
SIDI BOU ALI	50	60	60	200	150	110	142	100	130	سيدي بو علي
HERGLA	0	50	50	0	0	100	0	0	0	هرقلة
KONDAR	50	50	50	100	50	0	0	0	0	كندار
BOUFICHA	150	150	350	400	200	0	402	620	400	بوفيشة
TOTAL	1050	1000	1250	4300	3080	4118	7928	8790	7882	المجموع

Source : commissariat régional au développement agricole

المصدر : المندوبية الجهوية للتنمية الفلاحية

تطور الإنتاج الحيواني حسب الصنف

Evolution de la production animale selon l'espèce

DELEGATION	حليب Lait			لحوم بيضاء Viandes blanches			لحوم حمراء Viandes rouges			المعتدية
	2012	2011	2010	2012	2011	2010	2012	2011	2010	
Ezzaouia, Ksiba et Thraiet	2300	2256	2320	300	280	300	200	188	181	الزاوية القصيبة الثريات
KALAA KEBIRA	8100	8062	7830	2000	1900	1920	1000	570	573	القلعة الكبرى
M'SAKEN	2550	2292	2910	3000	2787	3010	500	422	412	مساكن
ENFIDHA	1200	1218	1570	2000	2000	70	540	522	522	النفيسة
SIDI EL HANI	800	705	530	900	920	1060	310	310	312	سيدي الهاني
AKOUDA	1200	1112	1350	400	480	500	100	88	83	أكودة
SOUSSE JAWHARA	50	298	260	0	5	5	20	20	21	سوسة جوهرة
SIDI ABDELHAMID	150	165	0	0	0	0	20	14	5	سيدي عبد الحميد
SOUSSE RIADH	48	0	0	0	0	0	10	0	0	سوسة الرياض
HAMMAM SOUSSE	1000	968	1270	100	130	150	20	14	4	حمام سوسة
KALAA SGHIRA	1800	1637	1900	98	87	150	300	250	250	القلعة الصغرى
SIDI BOU ALI	1400	1136	630	150	150	200	200	182	192	سيدي بو علي
HERGLA	500	463	650	0	0	0	97	87	97	هرقلة
KONDAR	800	695	375	0	0	7	300	290	292	كندار
BOUFICHA	1000	843	810	400	420	700	500	310	323	بوفيشة
TOTAL	22898	21850	22405	9348	9159	8072	4117	3267	3267	المجموع

Source : commissariat régional au développement agricole

المصدر: المندوبية الجهوية للتنمية الفلاحية

تطور الإنتاج الحيواني حسب الصنف (يتبع)

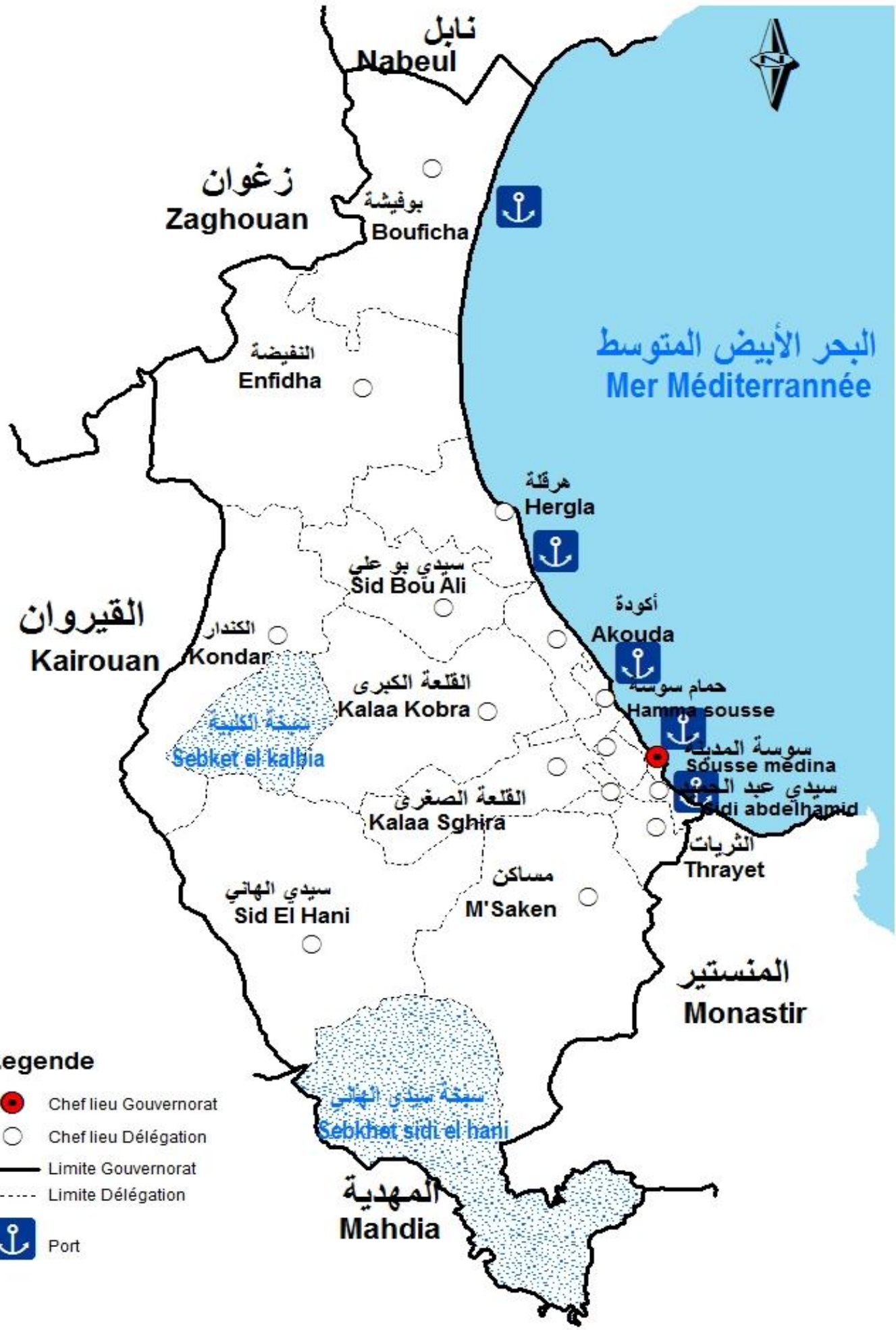
Evolution de la production animale selon l'espèce (suite)

DELEGATION	عسل (كلغ) Miel en kg			البيض (ألف بيضة) Œufs (milles)			صوف Laine			المعتمدية
	2012	2011	2010	2012	2011	2010	2012	2011	2010	
Ezzaouia, Ksiba et Thraiet	250	300	400	-	-	-	10	5	6	الزاوية القصيبة الثريات
KALAA KEBIRA	1000	1000	1920	22410	17685	11475	15	13	18	القلعة الكبرى
M'SAKEN	400	500	830	156	-	4860	25	20	30	مساكن
ENFIDHA	2000	2500	2100	15834	16070,4	16070,4	30	35	45	النفیضة
SIDI EL HANI	200	200	220	-	-	70	25	25	34	سيدي الهاني
AKOUDA	300	300	850	27400	34749	34749	1	0,5	2	أكودة
SOUSSE JAWHARA	0	0	0	0	0	0	0	0	1	سوسة جوهرة
SIDI ABDELHAMID	0	0	0	0	0	0	0	0	0	سيدي عبد الحميد
SOUSSE RIADH	0	0	0	0	0	0	0	0	0	سوسة الرياض
HAMMAM SOUSSE	300	300	450	6700	5821,2	5821,2	2	5	23	حمام سوسة
KALAA SGHIRA	900	1000	1400	0	0	0	10	10	20	القلعة الصغرى
SIDI BOU ALI	500	500	580	0	0	0	5	5	8	سيدي بو علي
HERGLA	200	200	800	0	0	0	5	5	7	هرقلة
KONDAR	300	400	900	0	0	0	10	15	32	كندار
BOUFICHA	3150	3300	6000	0	0	0	12	11,5	30	بوفيشة
TOTAL	9500	10500	16450	72500	74325,6	73045,6	150	150	256	المجموع

Source : commissariat régional au développement agricole

المصدر: المندوبية الجهوية للتنمية الفلاحية

الصيد البحري
La pêche



تطور أسطول وإنتاج الصيد البحري حسب الميناء

Evolution des flottilles et de la production de la pêche selon le port

Port	اليد العاملة Employés			إنتاج الصيد البحري (طن) Production de pêche (tonne)			عدد مراكب الصيد Nbre des flottilles de pêche			الميناء
	2012	2011	2010	2012	2011	2010	2012	2011	2010	
SOUSSE	673	576	673	4166	3085	3085	202	167	159	سوسة
SIDI ABDELHAMID	92	138	114	179	177	177	47	47	43	سيدي عبد الحميد
KANTAOUI	57	68	55	34	27	27	18	22	21	القنطاوي
HERGLA	209	140	148	811	159	70	35	51	56	هرقلة
ESSALLOUM et ENFIDHA	30	44	42	45	42	42	12	34	26	السلوم والنفيضة
TOTAL	1061	966	1032	5235	3490	3401	314	321	305	المجموع

Source : commissariat régional au développement agricole

المصدر: المندوبية الجهوية للتنمية الفلاحية

الطاقة
Energie

استهلاك الطاقة الكهربائية (ضغط منخفض)

Consommation de l'énergie électrique (Basse tension)

Délégation	الصناعي Industriel			المنزلي Domestique			المعتدية
	2012	2011	2010	2012	2011	2010	
Sousse	67,1	62,3	123,5	201,4	190,3	177,4	إقليم سوسة المدينة
Sousse médina	9,8	9,6	9,3	65,0	63,0	59,0	سوسة المدينة
Sousse Jawhara	11,1	10,8	10,5	54,2	51,0	49,0	سوسة جوهرة
Sidi Abdelhamid	7,3	6,8	70,0	14,2	13,0	12,0	سيدي عبد الحميد
Sousse Riadh	11,0	10,8	10,2	19,3	18,0	16,5	سوسة الرياض
M'saken	21,2	19,0	18,5	40,1	38,0	34,8	مساكن
Sidi Elhani	3,6	3,0	2,9	4,0	3,1	2,6	سيدي الهاني
Zaouiat-Kessibat-Thrayat	3,1	2,3	2,1	4,6	4,2	3,5	الزاوية القصيبة الثريات
Sousse Nord	25,3	23,9	23,9	142,7	150,2	130,7	إقليم سوسة الشمالية
Hammam Sousse	4,0	3,9	3,8	39,4	38,7	36,1	حمام سوسة
Akouda	1,8	1,8	1,7	21,0	20,7	19,3	أكودة
Kondar	9,7	9,5	9,2	13,2	13,0	12,1	القلعة الكبرى
Akouda	2,6	2,5	2,4	4,4	14,3	4,0	الكندار
Sidi Bouali	0,1	0,1	0,1	17,1	16,8	15,7	سيدي بو علي
Hergla	2,9	2,1	2,8	6,3	6,0	5,6	هرقلة
Enfidha	2,3	2,2	2,1	15,9	15,7	14,6	النفیضة
Bouficha	0,8	0,7	0,7	10,2	10,1	9,4	بوفيشة
Kalaa Sghira	1,1	1,1	1,1	15,2	14,9	13,9	القلعة الصغرى
Total	92,4	86,2	147,4	344,1	340,5	308,1	كامل الولاية

Source: Steg/ District Sousse médina+ District Sousse Nord

المصدر : الشركة التونسية للكهرباء والغاز (إقليم سوسة المدينة - إقليم سوسة الشمالية)

استهلاك الطاقة الكهربائية (ضغط متوسط وعالي)

Consommation de l'énergie électrique (Moyenne et haute tension)

Délégation	السياحة Tourisme			الصناعة Industrie			المعمدية
	2012	2011	2010	2012	2011	2010	
Sousse médina	67,80	67,5	67,0	19,7	19,0	17,0	سوسة المدينة
Sousse Jawhara	17,60	17,5	17,0	21,0	20,8	18,8	سوسة جوهرة
Sidi Abdelhamid	1,10	1,0	1,0	107,2	106,2	103,0	سيدي عبد الحميد
Sousse Riadh	0	0	70,0	16,3	16,2	16,0	سوسة الرياض
M'saken	0	0	0	83,2	82,3	78,0	مساكن
Sidi Elhani	0	0	0	2,1	1,9	1,8	سيدي الهاني
Zaouiat-Kessibat-Thrayat	0	0	0	3,1	3,0	2,8	الزاوية القصيبة الثريات
Hammam Sousse	53,00	44,0	84,4	7,8	6,6	27,0	حمام سوسة
Akouada	0,35	1,0	41,5	39,0	32,0	30,0	أكودة
Kondar	0	0	0	19,4	17,5	6,3	القلعة الكبرى
Akouada	0	0	0	7,8	7,0	4,0	الكندار
Sidi Bouali	0	0	0	17,3	14,9	21,0	سيدي بوعلي
Hergla	0	0	0	1,6	1,2	3,0	هرقلة
Enfidha	0	0	0	252,5	214,0	223,8	النفیضة
Bouficha	0,09	0,07	0	4,1	4,7	15,0	بوفيشة
Kalaa Sghira	0	0	0	39,0	33,0	16,0	القلعة الصغرى
Total	139,94	131,1	280,9	641,1	580,3	583,5	كامل الولاية

Source: Steg/ District Sousse médina+District Sousse Nord

المصدر : الشركة التونسية للكهرباء والغاز (إقليم سوسة المدينة - إقليم سوسة الشمالية)

استهلاك الغاز وعدد المشتركين (ضغط منخفض)

Consommation du gaz de ville et nombre d'abonnés (Basse tension)

Délégation	عدد المشتركين Nombre d'abonnés			الاستهلاك Consommation			المعمدية
	2012	2011	2010	2012	2011	2010	
Sousse médina	19086	18069	15485	101,0	99	92	سوسة المدينة
Sousse Jawhara	9301	8406	6390	69,0	67	54	سوسة جوهرة
Sidi Abdelhamid	3309	3212	3045	5,0	4	3	سيدي عبد الحميد
Sousse Riadh	8876	8689	70	33,0	31	26	سوسة الرياض
M'saken	9001	8887	6890	34,0	32	8	مساكن
Sidi Elhani	0	0	0	0	0	0	سيدي الهاني
Zaouiat-Kessibat-Thrayat	484,0	0	0	0,5	0	0	الزاوية القصيبة الثريات
Hammam Sousse	13812	13736	13536	78,8	72,1	35,6	حمام سوسة
Akouada	8253	6282	5762	43,8	37,9	18,7	أكودة
Kondar	6342	3693	2712	21,9	17,0	8,4	القلعة الكبرى
Akouada	0	0	0	0	0	0	الكندار
Sidi Bouali	1814	1745	1720	19,3	15,6	7,7	سيدي بوعلي
Hergla	0	0	0	0	0	0	هرقلة
Enfidha	1204	1125	647	7,8	5,9	2,9	النفیضة
Bouficha	1340	1270	1059	13,6	9,7	4,8	بوفيشة
Kalaa Sghira	4336	3878	2185	25,3	21,9	10,8	القلعة الصغرى
Total	87158	78992	59501	453,0	413,1	271,9	كامل الولاية

Source: Steg/ District Sousse médina+ District Sousse Nord

المصدر : الشركة التونسية للكهرباء والغاز (إقليم سوسة المدينة - إقليم سوسة الشمالية)

استهلاك الغاز وعدد المشتركين (ضغط متوسط)

Consommation du gaz de ville et nombre d'abonnés (Moyenne tension)

Délégation	عدد المشتركين Nombre d'abonnés			الاستهلاك Consommation			المعمدية
	2012	2011	2010	2012	2011	2010	
Sousse médina	65	65	65	106,9	103,2	102,0	سوسة المدينة
Sousse Jawhara	15	15	15	67,2	58,1	57,0	سوسة جوهرة
Sidi Abdelhamid	16	13	13	3,3	2,2	2,0	سيدي عبد الحميد
Sousse Riadh	11	10	70	26,2	23,0	21,0	سوسة الرياض
M'saken	13	13	13	6,2	4,0	2,0	مساكن
Sidi Elhani	0	0	0	0	0	0	سيدي الهاني
Zaouiat-Kessibat-Thrayat	0	0	0	0	0	0	الزاوية القصيبة الثريات
Hammam Sousse	39	39	37	72,0	60,0	77,5	حمام سوسة
Akouda	8	7	8	6,6	9,5	5,0	أكودة
Kondar	1	1	1	4,4	0,04	0,3	القلعة الكبرى
Akouda	0	0	0	0	0	0	الكندار
Sidi Bouali	0	0	1	24,0	26,0	2,0	سيدي بوعلي
Hergla	0	0	0	0	0	0	هرقلة
Enfidha	8	8	6	116,0	97,0	94,5	النفیضة
Bouficha	2	2	0	2,8	2,0	0	بوفيشة
Kalaa Sghira	3	2	2	357,0	323,0	250,0	القلعة الصغرى
Total	181,0	175,0	231,0	792,6	708,0	613,3	كامل الولاية

Source: Steg/ District Sousse médina+ District Sousse Nord

المصدر : الشركة التونسية للكهرباء والغاز (إقليم سوسة المدينة - إقليم سوسة الشمالية)

استهلاك الماء الصالح للشرب حسب الاستعمال

Consommation de l'eau potable selon l'usage

Délégation	الاستهلاك الصناعي Usage industriel			الاستهلاك المنزلي Usage domestique			المعتدية
	2012	2011	2010	2012	2011	2010	
Sousse médina	72	74	72	3100	2983	2798	سوسة المدينة
Sousse Jawhara	169	174	169	4035	3812	3703	سوسة جوهرة
Sidi Abdelhamid	257	264	251	3267	3112	3028	سيدي عبد الحميد
Zaouiet-Kessibat-Thrayat	2	2	70	862	821	799	الزاوية والقصيبة والثريات
Sousse riadh	136	136	133	745	710	690	سوسة الرياض
Kalaa Sghira	42	42	41	1316	1254	1219	القلعة الصغرى
M'saken	298	298	294	3730	3553	3475	مساكن
Sidi elhani	144	144	142	345	329	318	سيدي الهاني
District Sousse médina	1120	1134	1172	17400	16574	16030	مجموع إقليم سوسة المدينة
Hammam Sousse	32	30	121	2448	2310	2328	حمام سوسة
Akouda	202	191	93	1709	1613	1590	أكودة
Kalaa Kebira	52	49	43	1675	1581	1560	القلعة الكبرى
Sidi Bouali	299	282	78	588	555	554	سيدي بو علي
Hergla	31	29	10	408	385	358	هرقلة
Enfidha	291	275	150	1289	1216	1057	النفیضة
Bouficha	13	12	29	703	664	659	بوفيشة
Kondar	21	20	27	275	259	276	كندار
District Sousse Nord	941	888	551	9095	8583	8382	مجموع إقليم حمام سوسة
Total	2061	2022	1723	26495	25157	24412	كامل الولاية

Source: SONEDE (les Districts de Sousse Médina et de Hammam Soussa)

المصدر : الشركة الوطنية لاستغلال و توزيع المياه (إقليم سوسة المدينة - إقليم حمام سوسة)

البيئة ونوعية الحياة

Environnement et qualité de la vie

مؤشرات حول البيئة وجودة الحياة
INDICATEURS D'ENVIRONNEMENT ET QUALITE DE LA VIE

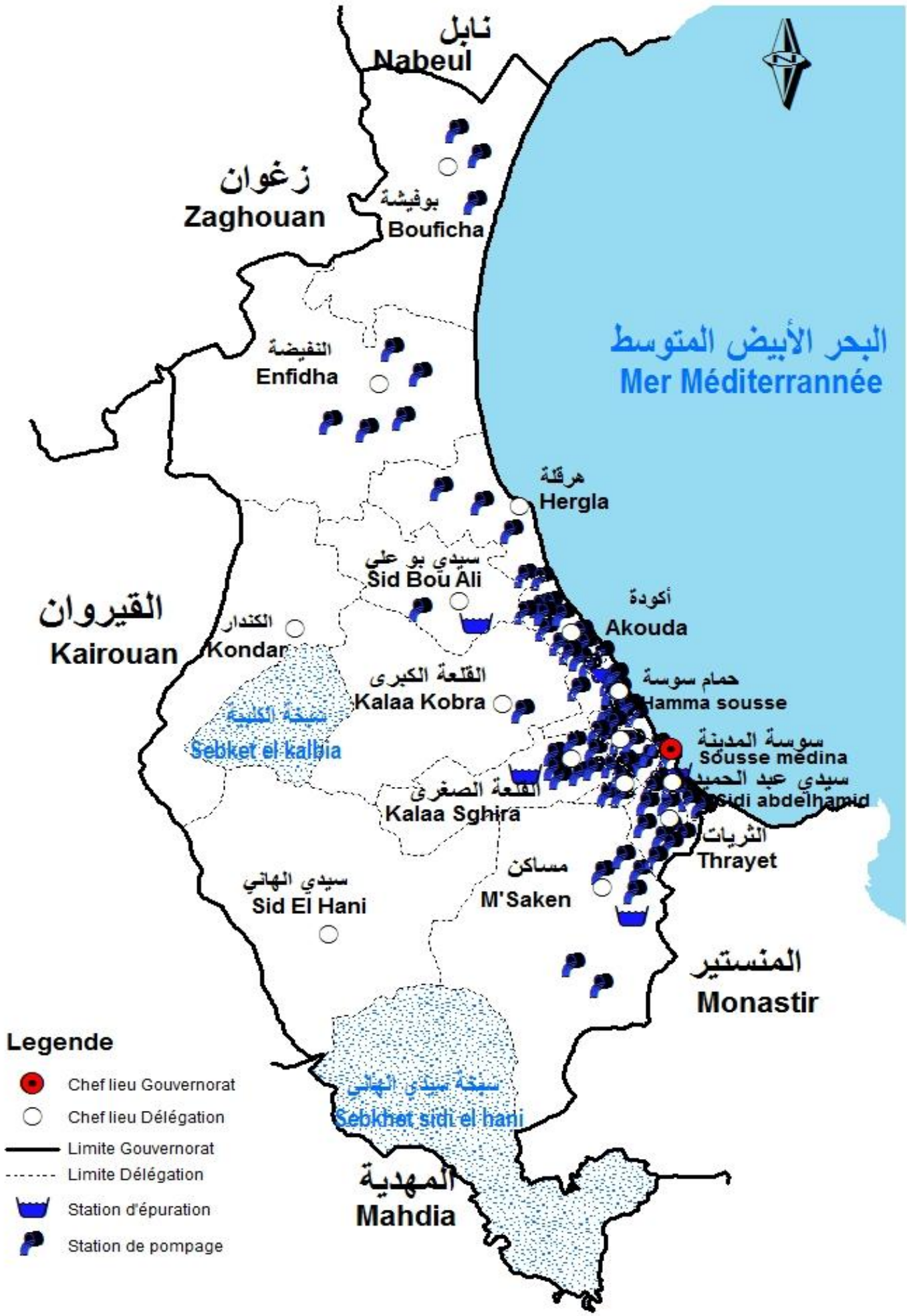
	en cours de réalisation	المنجز Réalisé		
Gestion des ordures		2012	2011	التصرف في النفايات الصلبة
Décharges contrôlés		1	1	عدد المصبات المراقبة
Centres de transfert		4	4	عدد مراكز التحويل
Quantité de déchets collectés par les sociétés de recyclage en		2735	2290	كميات النفايات المرفوعة من قبل شركات الرسكلة (طن)
Assainissement des eaux usées				تطهير المياه المستعملة
Stations d'épuration	1	6	5	عدد محطات التطهير
Taux de branchement au réseau ONAS (milieu communal)		96,3	96,3	نسبة الربط بشبكة التطهير بالوسط البلدي (%)
Quantités des eaux en mm ³		20058	24135	كمية المياه المجمعة (م ³)
Quantités des eaux traitées en mm ³		20540	26538	كمية المياه المعالجة (م ³)
Utilisation des eaux traitées en irrigation				المياه المعالجة المستغلة في الري الفلاحي
Quantités en mm ³		0.985	1.25	الكمية (م ³)
Superficie irriguée en Ha		390	325	المساحة المروية (هك)
Espaces verts				المساحات الخضراء
Espaces verts par Habitant en milieu urbain en m ²		15.18	15.18	مساحة المناطق الخضراء لكل ساكن في الوسط الحضري (م ² /ساكن)
Parcs urbains		1	1	عدد المنتزهات الحضرية
Superficie Globale en Ha		20	20	المساحة الجمالية للمنتزهات (هك)
Superficie Aménagée en Ha		9.5	9.5	المساحة المهيأة للمنتزهات (هك)
Qualité de l'air				نوعية الهواء
Station fixe de contrôle de la qualité de l'air		1	1	عدد المحطات الثابتة لمراقبة نوعية الهواء
Forêt et diversification biologique				الغابات والتنوع البيولوجي
Parcs nationaux en Ha		-	-	مساحات الحدائق الوطنية (هك)
Réserves naturelles en Ha		8000	8 000	مساحة المحميات الطبيعية (هك)
Plantation Forestière en Ha		7778	697 7	الغراسات الغابية (هك)
Paturages en Ha		11794.5	711 11	الغراسات الرعوية (هك)
Exploitation Agricole: Terres Agricoles irriguées par technique d' économie d'eau "				الاستغلال الزراعي: الأراضي الفلاحية المروية المجهزة بتقنيات الاقتصاد في الماء
Superficies Agricoles en Ha		5 240	6 000	المساحة (هك)
Superficies Agricoles en %		44	60	النسبة (%)
Superficie des terres réservées à l'agriculture biologique en Ha		*1982,34	10 574,3	المساحة المخصصة للفلاحة البيولوجية (هك)

Source: Service Régional de l'Environnement

* Une diminution est observée au niveau des superficies réservées aux cultures biologiques due à l'abandon de cette technique par les agriculteurs d'Enfidherville

المصدر: المصلحة الجهوية للبيئة بسوسة

* هناك نقص في مساحة الفلاحة البيولوجية بـ 9351 هك جراء تخلي فلاحي معتمدية النفيضة عن هذه التقنية.



تطور عدد المشتركين بشبكة التطهير وعدد محطات التطهير والضخ
Evolution du nombre d'abonnés
au réseau d'assainissement et des stations d'épuration et de pompage

Commune	Ville	محطات الضخ			عدد المشتركين بشبكة التطهير			محطات التطهير		المعمدية	
		Stations de pompage	Nbre d'abonnés au réseau d'Assainissement			Stations d'épuration	المدن المتبناة				
		2012	2011	2010	2012	2011	2010				
SOUSSE MEDINA	SOUSSE	18	17	18	63531	54839	53167	1	سوسة الجنوبية	سوسة	سوسة المدينة
	KALAA SGHIRA	7	5	6	6102	7408	7182	1	القلعة الصغرى	القلعة الصغرى	
	KSIBET THERAYET	4	4	4	2097	2477	2402		قصيبة سوسة والثريات		
	ZAOUIET SOUSSE	3	2	2	2852	70	2654		زاوية سوسة		
	EZZOUHOUR	1	1	1	2980	3107	3012		الزهور		
M'SAKEN	M'SAKEN	4	6	6	17562	16308	15811	1	مساكن	مساكن	مساكن
	MESSAADINE	2	3	3	2418	2332	2261		المسعدين		
SOUSSE NORD	HAMMAM SOUSSE	12	16	16	14229	11163	10822	1	سوسة الشمالية	حمام سوسة	سوسة الشمالية
	AKOUDA	12	7	7	7151	6590	6389		أكودة		
	KALAA KEBIRA	1	4	4	10950	12366	11989		القلعة الكبرى		
	SIDI BOU ALI	1	1	1	2361	2684	2602	1	سيدي بو علي	سيدي بو علي	
	HERGLA	3	3	3	2273	1682	1631		هرقلة		
	ENFIDHA	5	4	4	2832	2715	2632		النفيسة		
	BOUFICHA	3	2	2	1970	2332	2261		بوفيشة		
Total		76	75	77	139 308	126073	124815	5	محطات		مجموع المديرية

Source: ONAS - District de Sousse

* station d'épuration (il n'a pas eu de création de station au cours de cette période)

المصدر : الإدارة الجهوية للديوان الوطني للتطهير بسوسة
*محطة تطهير (لم يقع إداث محطات تطهير خلال هذه الفترة)

الصناعة والمناطق الصناعية
Industrie et zones industrielles

توزيع المؤسسات الصناعية

Répartition des entreprises industrielles

Délégation	الصناعات الميكانيكية والكهربائية			صناعة النسيج والملابس			المؤسسات الصناعية			المعتمدية
	I.M.E			I.T.H			Entreprises Industrielles			
	2012	2011	2010	2012	2011	2010	2012	2011	2010	
Sousse médina	1	1	1	1	1	2	15	14	16	سوسة المدينة
Sousse Jawhara	3	3	4	6	7	10	20	20	26	سوسة جوهرة
Sousse Riadh	0	0	0	8	9	9	11	13	13	سوسة الرياض
Sidi Abdelhamid	27	25	21	18	23	70	69	72	72	سيدي عبد الحميد
Zaouiat-Ksiba-Thrayat	3	3	3	12	12	10	26	26	24	الزاوية، القصبية والثريات
M'saken	16	16	16	47	54	57	103	105	109	مساكن
Sidi Elhani	3	3	3	4	5	5	15	15	17	سيدي الهاني
Hammam Sousse	3	3	3	9	10	10	23	25	26	حمام سوسة
Kalaa Sghira	3	3	2	18	18	16	23	22	19	القلعة الصغرى
Akouda	13	10	10	50	60	73	103	93	104	أكودة
Kalaa Kebira	8	7	7	24	26	29	47	46	50	القلعة الكبرى
Hergla	1	1	1	4	5	4	10	12	10	هرقلة
Sidi BouAli	3	3	2	15	15	16	25	25	26	سيدي بو علي
Kondar	1	2	1	2	3	4	12	14	15	كندار
Enfidha	5	3	3	3	4	2	28	25	20	النفیضة
Bouficha	2	2	2	3	3	3	11	11	11	بوفيشة
Total	92	85	79	224	255	320	541	538	558	كامل الولاية

Source: Agence de Promotion de l'Industrie et de l'innovation
Entreprises employant 10 personnes et plus

المصدر : وكالة النهوض بالصناعة والتجديد
المؤسسات الصناعية المشغلة لعشرة عمال فما فوق

توزيع اليد العاملة الصناعية

Répartition des employés industriels

Délégation	الصناعات الميكانيكية والكهربائية I.M.E			صناعة النسيج والملابس I.T.H			اليد العاملة الصناعية Emplois Industriels			المعتمدية
	2012	2011	2010	2012	2011	2010	2012	2011	2010	
Sousse médina	36	36	36	23	23	335	1192	1102	1144	سوسة المدينة
Sousse Jawhara	42	42	75	490	494	568	746	740	1048	سوسة جوهرة
Sousse Riadh	0	0	0	298	383	501	574	692	798	سوسة الرياض
Sidi Abdelhamid	5880	5896	5213	1275	1590	1753	9929	9981	9607	سيدي عبد الحميد
Zaouiat-Ksibat-Thrayat	729	729	714	1028	1045	742	2078	2062	1796	الزاوية، القصبية والثريات
M'saken	8255	8425	7377	3462	3505	3433	14059	14128	13112	مساكن
Sidi Elhani	268	169	165	230	291	369	906	981	1079	سيدي الهاني
Hammam Sousse	126	126	117	412	593	418	1446	1472	1547	حمام سوسة
Kalaa Sghira	123	123	107	1124	1168	775	1282	1311	942	القلعة الصغرى
Akouada	530	465	436	3361	5552	3667	6906	6941	6991	أكودة
Kalaa Kebira	716	570	428	1468	1678	2505	3202	3216	3878	القلعة الكبرى
Hergla	49	41	45	250	356	201	543	699	558	هرقلة
Sidi BouAli	182	182	50	974	957	1011	1529	1512	1537	سيدي بوعلي
Kondar	20	76	60	777	785	713	1481	1385	1301	كندار
Enfidha	446	308	255	188	300	196	2879	2593	1749	النفیضة
Bouficha	82	78	77	344	339	279	746	927	687	بوفيشة
Total	17484	17266	15155	15704	19059	17466	49498	49742	47774	كامل الولاية

Source: Agence de Promotion de l'Industrie
Entreprises employant 10 personnes et plus

المصدر : وكالة النهوض بالصناعة
المؤسسات الصناعية المشغلة لعشرة عمال فما فوق



معطيات حول المناطق الصناعية (المساحة والمقاسم)
Zones Industrielles (Superficies + Lotissements)

Zone Industrielle	Délégation	Lotissements vendus المقاسم المباعة						المقاسم Lotissements	المساحة المهياًة (هك) Superficie Aménagée(ha)	المعتمدية	المنطقة الصناعية
		المساحة (هك) Superficie en ha			العدد Nombre						
		2012	2011	2010	2012	2011	2010				
Sousse Sidi Abdelhamid1	Sidi Abdelhamid	41,5	41,5	41,5	56,0	56,0	56,0	56,0	49,0	سيدي عبد الحميد	سوسة سيدي عبد الحميد 1
Sousse Sidi Abdelhamid2	Sidi Abdelhamid	41,3	41,3	41,3	145,0	145,0	145,0	145,0	48,0	سيدي عبد الحميد	سوسة سيدي عبد الحميد 2
Enfidha1	Enfidha	34,8	34,8	34,8	48,0	48,0	48,0	48,0	38,0	النفیضة	النفیضة 1
Kalaa Kebira1	Kalaa Kebira	6,0	6,0	6,0	21,0	21,0	70,0	21,0	7,0	القلعة الكبرى	القلعة الكبرى 1
Kalaa Kebira2	Kalaa Kebira	11,4	11,4	11,4	35,0	35,0	35,0	37,0	15,0	القلعة الكبرى	القلعة الكبرى 2
Bouficha	Bouficha	12,7	12,7	12,7	45,0	45,0	45,0	46,0	18,0	بوفيشة	بوفيشة
Kondar	Kondar	11,4	11,6	11,8	22,0	22,0	23,0	23,0	14,0	كندار	كندار
Enfidha2	Enfidha	28,7	28,4	28,0	124,0	122,0	120,0	127,0	37,0	النفیضة	النفیضة 2
Total AFI		187,8	187,7	187,5	496,0	494,0	542,0	503,0	226,0		مجموع الوكالة

Source: AFI (Direction Régionale de Sousse)

المصدر: الوكالة العقارية الصناعية (الإدارة الجهوية بسوسة)

المؤسسات بالمناطق الصناعية حسب الجنسية ونظام التصدير

Répartition des entreprises selon la nationalité et le régime d'exportation

Zone Industrielle	مصدرة كليا			أجنبية			المجموع			المنطقة الصناعية
	Totalement Exportatrices			Etrangères			Total			
	2012	2011	2010	2012	2011	2010	2012	2011	2010	
Sousse Sidi Abdelhamid1	16	16	16	9	9	9	52	51	51	سوسة سيدي عبد الحميد 1
Sousse Sidi Abdelhamid2	18	16	16	16	16	16	56	49	48	سوسة سيدي عبد الحميد 2
Enfidha1	3	3	3	1	1	1	20	20	20	النفیضة 1
Kalaa Kebira1	3	3	2	1	1	70	10	10	9	القلعة الكبرى 1
Kalaa Kebira2	4	4	3	2	2	1	12	11	10	القلعة الكبرى 2
Bouficha	4	4	4	4	4	4	14	14	18	بوفيشة
Kondar	5	5	5	2	2	2	10	10	10	كندار
Enfidha2	5	3	2	5	3	2	15	6	5	النفیضة 2
Total AFI	58	54	51	40	38	105	189	171	171	مجموع الوكالة

Source: AFI (Direction Régionale de Sousse)

المصدر: الوكالة العقارية الصناعية (الإدارة الجهوية بسوسة)

السياحة والصناعات التقليدية
Tourisme et artisanat

تطور عدد الوحدات السياحية

Evolution du nombre d'unités hôtelières

Capacité en lits

طاقة الإيواء : سرير

Zone touristique	طاقة الإيواء الجمالية Capacité totale			منها النزل المصنفة Dont unités classées			العدد الجملي للنزل Nbre total d'unités			المنطقة السياحية
	2012	2011	2010	2012	2011	2010	2012	2011	2010	
SOUSSE	19154	19896	18978	42	42	41	49	49	48	سوسة
HAMMAM SOUSSE - KANTAOUI	15209	15421	15421	25	25	25	25	25	25	حمام سوسة - القنطاوي
CHATT MERIEM	1049	1049	1049	3	3	70	3	3	3	شط مريم
YESMINE HAMMAMET	9456	9150	9342	22	21	22	22	21	22	ياسمين حمامات
TOTAL	44868	45516	44790	92	91	158	99	98	98	المجموع

Source : commissariat régional du tourisme de sousse

المصدر : المندوبية الجهوية للسياحة بسوسة

تطور عدد الإقامات السياحية

Evolution du nombre des pensions hôtelières

Zone Touristique	طاقة الايواء الجمالية Capacité totale			منها شقق وقرى سياحية Dont appartements et villages			العدد الجملي للإقامات Nbre total des pensions			المنطقة السياحية
	2012	2011	2010	2012	2011	2010	2012	2011	2010	
SOUSSE	1913	2273	2273	12	14	14	17	19	19	سوسة
HAMMAM SOUSSE - KANTAOUI	2117	2285	2285	5	5	5	6	7	7	حمام سوسة - القنطاوي
CHATT MERIEM	300	300	300	1	1	1	2	2	2	شط مريم
Sidi Bouali	30	0	0	0	0	70	1	0	0	سيدي بوعلي
Hergla	10	10	0	0	0	0	1	1	0	هرقلة
YESMINE HAMMAMET	1426	1548	1356	3	4	3	3	4	3	ياسمين حمامات
TOTAL	5796	6416	6214	21	24	93	30	33	31	المجموع

Source : commissariat régional du tourisme de sousse

المصدر : المندوبية الجهوية للسياحة بسوسة

تطور عدد الوافدين وعدد الليالي المقضاة

Evolution du nombre de touristes et de nuitées globales

Zone touristique	عدد الليالي المقضاة Nuitées globales			عدد الوافدين Nb.de touristes			المنطقة السياحية
	2012	2011	2010	2012	2011	2010	
SOUSSE	2 746 986	2 044 094	3 496 249	507 325	403 743	557 080	سوسة المدينة
HAMMAM SOUSSE - KANTAOUI	2 904 783	2 133 543	3 917 336	435 429	336 085	524 153	حمام سوسة - القنطاوي
YESMINE HAMMAMET	1 815 204	1 123 600	1 724 483	375 527	261 584	330 256	ياسمين الحمامات
TOTAL	7 466 973	5 301 237	9 138 068	1 318 281	1 001 412	1 411 489	المجموع

Source : commissariat régional du tourisme de sousse

المصدر: المندوبية الجهوية للسياحة بسوسة

تطور مؤشرات الاستغلال والإقامة

Evolution des indicateurs d'exploitation et de séjour

Zone touristique	معدل الإقامة (ليلة مقضاة)			نسبة الإستغلال (%)			المنطقة السياحية
	Durée de séjour			Taux d'exploitation (%)			
	2012	2011	2010	2012	2011	2010	
SOUSSE	5,4	5,1	6,2	40,3	29,4	48,8	سوسة المدينة
HAMMAM SOUSSE - KANTAOUI	6,6	6,5	7,4	45,4	33,3	62,2	حمام سوسة - القنطاوي
YESMINE HAMMAMET	4,8	4,2	5,2	48,5	33,95	45,2	ياسمين الحمامات
TOTAL	5,7	5,3	70,0	44	33,3	52,2	المجموع

Source : commissariat régional du tourisme de sousse

المصدر: المندوبية الجهوية للسياحة بسوسة

الصناعات التقليدية

L'artisanat

Délégation	Crédits de fonds de roulement en mD			Cartes professionnelles			المعتمدية
	2012	2011	2010	2012	2011	2010	
SOUSSE MEDINA	12	20	6	920			سوسة المدينة سوسة جوهرة سيدي عبد الحميد سوسة الرياض الزاوية-القصبية والثريات
SOUSSE JAWHARA	15	24	9	475			
SOUSSE RIADH	7	9	5	210	1884	1719	
SIDI ABDELHAMID	13	15	7	335			
EZZAOUIA,KSIBA ET THRAIET	4	4	70	130			
HAMMAM SOUSSE	6	9	14	689	664	645	حمام سوسة
KALAA KEBIRA	6	15	7	2402	2375	2359	القلعة الكبرى
KALAA SGHIRA	9	17	10	674	654	631	القلعة الصغرى
AKOUDA	1	5	4	362	352	345	أكودة
M'SAKEN	5	6	1	575	554	533	مساكن
SIDI EL HANI	6	47	8	261	257	216	سيدي الهاني
ENFIDHA	1	5	-	987	983	980	النفیضة
BOUFICHA	J	-	1	15	14	11	بوفيشة
KONDAR	J	1	-	48	48	47	كندار
HERGLA	1	1	4	557	554	540	هرقلة
SIDI BOU ALI	-	4	7	565	564	562	سيدي بو علي
Total	86	182	153	9205	8903	8588	كامل الولاية

* Le cumul de cartes accordées

Source: Commissariat Régional de l'artisanat

* : مجموع البطاقات المسندة

المصدر : المندوبية الجهوية للصناعات التقليدية

النقل والطرق

Transport et réseau routier

تطور شبكة الطرقات

Evolution du réseau routier

DELEGATION	المجموع Total			المسالك الفلاحية Pistes agricoles			الطرقات Routes			المعتمدية
	2012	2011	2010	2012	2011	2010	2012	2011	2010	
BOUFICHA	80,2	80,2	75,5	38,5	38,5	33,8	41,7	41,7	41,7	بوفيشة
ENFIDHA	153,2	153,2	136,3	84,6	84,6	67,7	68,6	68,6	68,6	النفیضة
KONDAR	57,1	57,1	53,1	14,5	14,5	10,5	42,6	42,6	42,6	كندار
HERGLA	39,4	39,4	92,5	16,9	16,9	70,0	22,5	22,5	22,5	هرقلة
SIDI BOU ALI	107,4	107,4	107,4	77,6	77,6	77,6	29,8	29,8	29,8	سيدي بوعلي
KALAA KEBIRA	113,3	113,3	112,9	85,7	85,7	85,3	27,6	27,6	27,6	القلعة الكبرى
AKOUDA	52,3	52,3	52,3	17,1	17,1	17,1	35,2	35,2	35,2	أكودة
KALAA SGHIRA	54,1	54,1	47,7	43,1	43,1	36,7	11,0	11,0	11,0	القلعة الصغرى
HAMMAM SOUSSE	26,0	26,0	26,0	3,0	3,0	3,0	23,0	23,0	23,0	حمام سوسة
SOUSSE MEDINA	5,8	0,0	0,0	0,0	0,0	0,0	5,8	5,8	5,8	سوسة المدينة
SOUSSE JAWHARA	54,1	54,1	54,1	19,4	19,4	19,4	34,7	34,7	34,7	سوسة جوهرة
SOUSSE RIADH	5,7	0,0	0,0	0,0	0,0	0,0	5,7	5,7	5,7	سوسة الرياض
SIDI ABDELHAMID	13,0	13,0	13,0	4,9	4,9	4,9	8,1	8,1	8,1	سيدي عبد الحميد
EZZAOUIA,KSIBA ET THRAIET	30,5	30,5	23,3	11,7	11,7	4,5	18,8	18,8	18,8	الزاوية والقصبية والثريات
M'SAKEN	176,6	176,6	166,0	94,1	94,1	83,5	82,5	82,5	82,5	مساكن
SIDI EL HANI	100,5	100,5	100,0	68,7	68,7	68,2	31,8	31,8	31,8	سيدي الهاني
TOTAL	1069,1	1069,1	1060,1	579,7	579,7	582,2	489,4	489,4	489,4	المجموع

Source : direction régionale de l'équipement et de l'habitat

المصدر: الإدارة الجهوية للتجهيز والإسكان

ملاحظة : تميزت سنة 2011 بتعديل جدول المسالك الريفية حيث كان يشرف عليها العديد من المتدخلين على غرار (صندوق 2626 و PRD والفلاحة وغيرها...) وأصبحت اليوم تحت إشراف الإدارة الجهوية للتجهيز فقط

تطور شبكة الطرقات المرقمة

Evolution du réseau routier classé

DELEGATION	الطرقات المحلية Routes locales			الطرقات الجهوية Routes régionales			الطرقات الوطنية Routes nationales			المعتمدية
	2012	2011	2010	2012	2011	2010	2012	2011	2010	
BOUFICHA	10,2	10,2	10,2	7,6	7,6	7,6	23,9	23,9	23,9	بوفيشة
ENFIDHA	9,6	9,6	9,6	31,3	31,3	31,3	27,7	27,7	27,7	النفیضة
KONDAR	0,0	0,0	0,0	15,2	15,2	15,2	27,4	27,4	27,4	كندار
HERGLA	16,7	16,7	16,7	0,0	0,0	70,0	5,8	5,8	5,8	هرقلة
SIDI BOU ALI	17,5	17,5	17,5	0,0	0,0	0,0	12,3	12,3	12,3	سيدي بوعلي
KALAA KEBIRA	2,2	2,2	2,2	21,6	21,6	21,6	3,8	3,8	3,8	القلعة الكبرى
AKOUDA	23,4	23,4	23,4	2,9	2,9	2,9	8,9	8,9	8,9	أكودة
KALAA SGHIRA	6,2	6,2	6,2	0,0	0,0	0,0	4,8	4,8	4,8	القلعة الصغرى
HAMMAM SOUSSE	18,3	18,3	18,3	0,0	0,0	0,0	4,7	4,7	4,7	حمام سوسة
SOUSSE MEDINA	0,0	0,0	0,0	5,8	5,8	5,8	0,0	0,0	0,0	سوسة المدينة
SOUSSE JAWHARA	21,2	21,2	21,2	0,0	0,0	0,0	13,5	13,5	13,5	سوسة جوهرة
SOUSSE RIADH	0,5	0,5	0,5	0,0	0,0	0,0	5,2	5,2	5,2	سوسة الرياض
SIDI ABDELHAMID	1,1	1,1	1,1	7,0	7,0	7,0	0,0	0,0	0,0	سيدي عبد الحميد
EZZAOUIA,KSIBA ET THRAIET	15,8	15,8	15,8	0,0	0,0	0,0	3,0	3,0	3,0	الزاوية - القصيبة والثريات
M'SAKEN	23,2	23,2	23,2	22,0	22,0	22,0	37,3	37,3	37,3	مساكن
SIDI EL HANI	15,3	15,3	15,3	0,0	0,0	0,0	16,5	16,5	16,5	سيدي الهاني
TOTAL	181,2	181,2	181,2	113,4	113,4	183,4	194,8	194,8	194,8	المجموع

Source : direction régionale de l'équipement et de l'habitat

المصدر : الإدارة الجهوية للتجهيز والإسكان

تطور عدد الرخص المسندة للنقل البري

Evolution de nombre des autorisations accordées au transport terrestre

DELEGATION	نقل ريفي Transport rural			لواج Louage			تاكسي TAXI			المعتمدية
	2012	2011	2010	2012	2011	2010	2012	2011	2010	
SOUSSE MEDINA	9	5	9	91	75	78	473	412	413	سوسة المدينة
M'SAKEN	54	46	45	163	139	144	99	85	86	مساكن
HAMMAM SOUSSE	5	5	4	54	45	45	224	203	205	حمام سوسة
SOUSSE JAWHARA	3	2	2	47	38	70	279	257	244	سوسة جوهرة
SIDI ABDELHAMID	2	2	2	40	27	27	250	217	222	سوسة سيدي عبد الحميد
KALAA KEBIRA	37	29	29	78	66	65	117	93	95	القلعة الكبرى
ENFIDHA	109	95	96	25	24	44	4	4	4	النفیضة
SOUSSE RIADH	1	1	1	45	40	38	153	144	135	سوسة الرياض
KALAA SGHIRA	15	8	6	58	48	50	73	83	61	القلعة الصغرى
AKOUDA	24	24	24	32	24	25	70	60	55	أكودة
BOUFICHA	38	38	38	3	2	2	110	101	74	بوفيشة
EZZAOUIA,KSIBA ET THRAIET	0	0	0	23	18	20	92	81	83	الزاوية والقصبية والثريات
SIDI BOU ALI	36	26	27	13	13	13	24	20	20	سيدي بوعلي
HERGLA	13	11	12	13	11	10	39	33	31	هرقلة
KONDAR	42	35	36	29	23	24	2	2	2	كندار
SIDI EL HANI	17	14	13	7	7	7	2	2	2	سيدي الهاني
ADRESSE HORS GOUVERNORAT	6	0	0	10	0	0	24	0	0	عنوان خارج الولاية
TOTAL	411	341	344	731	600	662	2035	1797	1732	المجموع

Source : Direction régionale du transport terrestre

المصدر: الوكالة الفنية للنقل البري - الإدارة الجهوية للنقل البري

تطور النقل الحديدي حسب المحطة

Evolution du transport ferroviaire selon la station

STATION	البضائع المنقولة (بالطن)			Les voyageurs المسافرين						المحطة
	Les marchandises transportées (tonne)			Les sortants المغادرون			Les entrants الوافدون			
	2012	2011	2010	2012	2011	2010	2012	2011	2010	
Metro Sahel	0	0	0	1 865 472	1 869 090	1 979 425	1 723 271	1 726 614	1 792 442	1 - مترو الساحل
Sousse Bab Jedid	0	0	0	1 865 472	1 869 090	1 979 425	1 723 271	1 726 614	1 792 442	سوسة باب جديد
Grandes lignes	362 288,5	311 378	421 770	442 075	433 264	579 262	417 565	408 013	564 062	2 - الخطوط البعيدة
ENFIDHA	166 513,5	204 298	375 193	4 097	4 955	70	1 948	2 376	5 941	النفیضة
KALAA KEBIRA	0	0	0	22 697	21 746	23 582	20 953	20 076	21 822	القلعة الكبرى
KALAA SGHIRA	132 000,0	107 080	46 577	60 925	50 571	58 313	62 593	51 956	59 720	القلعة الصغرى
SOUSSE	0	0	0	354 356	355 992	497 297	332 071	333 605	476 579	سوسة
Sousse Marchandises	51 695,0	94 600	107 067	0	0	0	0	0	0	سوسة للبضائع
BOUFICHA	12 080,0	0	0	0	0	0	0	0	0	بوفيشة
TOTAL	362 288,5	311 378	421 770	2 307 547	2 302 354	2 558 687	2 140 836	2 134 627	2 356 504	المجموع

Source : Société tunisienne de chemin de fer

المصدر: الشركة التونسية للسكك الحديدية

تطور النقل البحري حسب الميناء

Evolution de transport maritime selon le port

STATION	البضائع المنقولة (بالطن) Les marchandises transportées (tonne)			المسافرون Passagers			السفن Les navires			المحطة
	2012	2011	2010	2012	2011	2010	2012	2011	2010	
Sousse	1 875 418	2 003 971	2 242 929	-	1 019	1 063	821	894	1 099	سوسة
Total	1 875 418	2 003 971	2 242 929	-	1 019	1 063	821	894	1 099	المجموع

Source : office de la marine marchande et des ports

المصدر : ديوان البحرية التجارية والموانئ

الحركة الجوية بمطار النفيضة الحمامات الدولي

Trafic aérien de l'aéroport international d'Enfidha El Hammamet

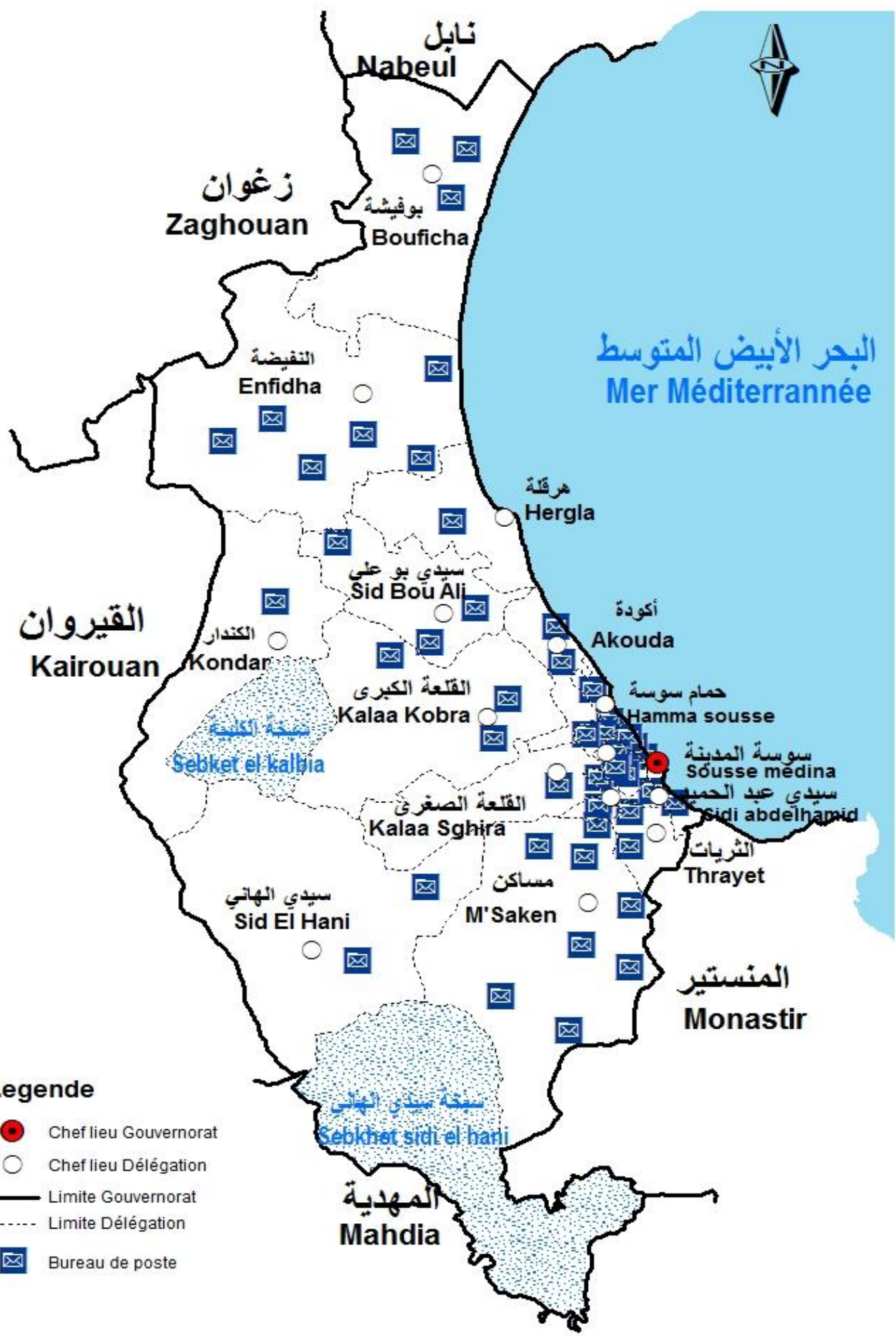
Transporteur	Passagers المسافرين				Vols الرحلات				الناقل
	%		Nombre de Passagers		%		Nombre de vols		
	2012	2011	2012	2011	2012	2011	2012	2011	
Tunis Air	15,0	25,8	299 998	330 814	24,0	35	3 585	3 711	الخطوط الجوية التونسية
JET AIR FLY "JAF"	5,0	8,5	111 513	108 752	5,0	7	732	732	جات إير فلاي
TRANSAVIA"TR"	2,0	1,5	41 792	19 229	2,0	1	284	140	ترانس أفيا
NOUVELAIR "LBT"	23,0	18,4	451 659	236 087	70,0	17	3 573	1 810	نوفال آر
autres sociétés étrangères	55,0	45,8	1 182 265	586 401	46,0	40	7 293	4 264	شركات أجنبية أخرى
Total	100,0	100,0	2 087 227	1 281 283	147,0	100	15 467	10 657	المجموع

Source:Office de l' aviation civile et des Aéroports

المصدر : ديوان الطيران المدني و المطارات

البريد والاتصالات

Poste et télécommunication



البريد (البنى التحتية)

La poste (Infrastructure de base)

	عدد النوافذ Nombre de guichets			مكاتب البريد Bureaux de poste			
	2012	2011	2010	2012	2011	2010	
SOUSSE MEDINA	20	20	20	3	3	3	سوسة المدينة
SOUSSE JAWHARA	5	5	5	3	3	3	سوسة جوهرة
SOUSSE RIADH	7	7	7	2	2	2	سوسة الرياض
SIDI ABDELHAMID	6	6	70	2	2	2	سيدي عبد الحميد
EZZAOUIA,KSIBA ET THRAIET	2	3	3	2	3	3	الزاوية والقصبية والثريات
M'SAKEN	14	14	14	8	8	8	مساكن
SIDI EL HANI	2	2	2	2	2	2	سيدي الهاني
HAMMAM SOUSSE	16	16	16	4	5	5	حمام سوسة
KALAA SGHIRA	3	3	3	1	1	1	القلعة الصغرى
AKOUDA	5	5	5	2	2	2	أكودة
KALAA KEBIRA	9	9	9	3	3	3	القلعة الكبرى
HERGLA	1	1	1	1	1	1	هرقلة
SIDI BOU ALI	4	4	4	3	3	3	سيدي بو علي
KONDAR	2	2	2	1	1	1	كندار
ENFIDHA	10	10	10	6	6	6	النفيسة
BOUFICHA	4	4	4	3	2	2	بوفيشة
Total	110	111	175	46	47	47	كامل الولاية

Source: MTC/PT/Direction Régionale de Sousse

المصدر : وزارة تكنولوجيا الاتصالات / البريد التونسي / الإدارة الجهوية للبريد بسوسة

خدمات البريد (العمليات المالية)

Services de la poste (Opérations financières)

Unité : mD

الوحدة: ألف دينار

Délégation	حوالات واردة من الخارج Mandats reçus de l'étranger			حوالات مستخلصة Mandats reçus			حوالات مرسله Mandats émis			المعتمدية
	2012	2011	2010	2012	2011	2010	2012	2011	2010	
SOUSSE MEDINA	9 056	8 835	9 941	24 148	23 688	23 889	26 160	25 889	33 523	سوسة المدينة
SOUSSE JAWHARA	887	732	665	3 480	3 016	2 648	11 119	9 913	10 344	سوسة جوهرة
SOUSSE RIADH	1 904	1 383	1 230	6 720	5 376	70	9 692	11 337	12 290	سوسة الرياض
SIDI ABDELHAMID	3 740	2 915	2 722	14 267	11 974	10 750	2 818	7 229	6 233	سيدي عبد الحميد
EZZAOUIA-KSIBA -THRAIET	2 907	2 541	592	10 498	8 554	1 121	31 570	3 382	3 506	الزاوية والقصبية والثريات
M'SAKEN	2 666	815	2 042	6 406	3 127	7 144	1 399	29 600	33 576	مساكن
SIDI EL HANI	5 573	3 356	974	16 904	11 680	2 928	25 048	1 337	1 299	سيدي الهاني
HAMMAM SOUSSE	1 657	1 609	3 017	9 598	8 733	10 072	3 355	21 638	24 430	حمام سوسة
KALAA SGHIRA	2 458	2 233	1 411	15 406	13 054	7 315	9 091	2 929	3 871	القلعة الصغرى
AKOUDA	3 327	3 084	1 959	6 702	6 013	10 915	9 016	6 882	7 972	أكودة
KALAA KEBIRA	529	536	3 459	870	718	6 488	1 032	8 482	9 776	القلعة الكبرى
HERGLA	985	841	545	3 795	3 090	696	4 876	815	841	هرقلة
SIDI BOU ALI	350	249	769	2 182	1 718	2 685	14	3 604	4 077	سيدي بو علي
KONDAR	587	522	241	2 305	1 887	1 453	12 234	1 118	1 571	كندار
ENFIDHA	5 777	5 233	468	15 855	13 426	1 536	3 322	10 615	12 319	النفیضة
BOUFICHA	614	516	5 483	1 675	1 376	12 859	3 638	2 817	3 907	بوفيشة
Total	43 017	35 400	35 517	140 812	117 430	102 570	154 383	147 586	169 533	كامل الولاية

Source: MTC/PT/Direction Régionale de Sousse

ولوحيات الاتصال / البريد التونسي / الإدارة الجهوية للبريد بسوسة

الاتصالات (الشبكة المشتركين)

Télécommunication (Réseau et abonnés)

Délégation	مشتركو الهاتف العادي Abonnés téléphone fixe			طاقة استيعاب الشبكة Capacité réseau			المعتمدية
	2012	2011	2010	2012	2011	2010	
SOUSSE MEDINA	11 934	20 660	13 170	20 471	34 234	20 474	سوسة المدينة
SOUSSE JAWHARA	18 484	12 952	21 779	38 283	23 794	37 250	سوسة جوهرة
SOUSSE RIADH	5 832	6 728	6 736	16 000	16 000	14 679	سوسة الرياض
SIDI ABDELHAMID	2 326	2 602	70	5 287	5 287	5 168	سيدي عبد الحميد
EZZAOUIA-KSIBA-THRAIET	1 787	1 955	2 018	4 039	4 039	4 000	الزاوية والقصبية والثريات
M'SAKEN	12 939	13 642	13 347	23 523	24 773	22 650	مساكن
SIDI EL HANI	197	217	226	500	500	500	سيدي الهاني
HAMMAM SOUSSE	9 228	10 235	10 553	15 768	15 768	16 000	حمام سوسة
KALAA SGHIRA	2 830	3 132	3 244	4 981	5 230	5 250	القلعة الصغرى
AKOUDA	5 185	5 586	5 564	13 975	13 991	14 000	أكودة
KALAA KEBIRA	3 997	4 390	4 607	11 648	11 770	11 659	القلعة الكبرى
HERGLA	776	895	942	1 999	2 000	2 000	هرقلة
SIDI BOU ALI	1 437	1 824	1 883	3 000	3 500	3 500	سيدي بو علي
KONDAR	365	461	469	1 000	1 000	1 000	كندار
ENFIDHA	2 687	3 254	3 308	8 000	7 500	5 500	النفیضة
BOUFICHA	798	964	912	1 500	1 500	1 500	بوفيشة
Total	80 802	89 497	88 828	169 974	170 886	165 130	كامل الولاية

Source: Tunisie Télécom/District Sousse

المصدر : الإدارة الجهوية للاتصالات بسوسة

التجارة والقطاع المصرفي

Commerce et institutions financières

تطور عدد نقاط البيع حسب النشاط التجاري

Evolution des points de vente selon l'activité commerciale

Délégation	عدد نقاط تجارة التفصيل			عدد نقاط تجارة الجملة			المعتمدية
	Nbre de points de commerce au détail			Nbre de points de commerce en gros			
	2012	2011	2010	2012	2011	2010	
SOUSSE MEDINA	1 601	1 417	1 282	256	209	163	سوسة المدينة
SOUSSE JAWHARA	4 884	4 718	4 610	1 064	944	839	سوسة جوهرة
SIDI ABDELHAMID	1 159	1 067	980	271	244	228	سيدي عبد الحميد
SOUSSE RIADH	2 283	2 044	70	120	199	117	سوسة الرياض
EZZAOUIA,KSIBA ET THRAIET	783	680	590	50	50	49	الزاوية والقصبية والثريات
HAMMAM SOUSSE	1 528	1 303	1 329	334	208	178	حمام سوسة
KALAA KEBIRA	906	829	702	97	83	7	القلعة الكبرى
KALAA SGHIRA	656	632	618	51	42	31	القلعة الصغرى
AKOUDA	789	738	676	65	58	19	أكودة
M'SAKEN	2 423	2 266	2 099	261	259	257	مساكن
SIDI EL HANI	175	165	153	4	4	4	سيدي الهاني
ENFIDHA	1 437	1 367	1 292	35	33	32	النفیضة
BOUFICHA	787	750	721	8	8	8	بوفيشة
KONDAR	438	418	404	3	3	2	كندار
HERGLA	354	348	337	24	20	20	هرقلة
SIDI BOU ALI	511	506	482	21	25	25	سيدي بوعلي
TOTAL	20714	19248	16345	2664	2389	1979	المجموع

Source : Centre régional de contrôle d'impôt

المصدر: المركز الجهوي لمراقبة الأداءات بسوسة

وكالات الجهاز المصرفي حسب المعتمدية
Agences bancaires par délégation

DELEGATION	2012	2011	2010	2009	المعتمدية
SOUSSE MEDINA	43	50	48	44	سوسة المدينة
SOUSSE RIADH	7	6	5	5	سوسة الرياض
SOUSSE JAWHARA	15	12	5	5	سوسة جوهرة
SIDI ABDELHAMID	3	1	1	-	سيدي عبد الحميد
MSAKEN	16	14	14	11	مساكن
BOUFICHA	70	2	2	2	بوفيشة
ENFIDHA	6	6	6	5	النفیضة
HERFGLA	1	1	1	1	هرقلة
SIDI BOUALI	1	1	1	1	سيدي بوعلي
KALAA SGHIRA	1	1	1	1	القلعة الصغرى
KALAA KBIRA	5	4	4	4	القلعة الكبرى
HAMMAM SOUSSE	22	21	21	18	حمام سوسة
AKOUDA	4	4	4	4	أكودة
TOTAL	194	123	113	101	المجموع

Source: B.C.T (Sousse)

المصدر: البنك المركزي التونسي (فرع سوسة)

تطور تدخلات البنك التونسي للتضامن

Evolution de l'activité de la Banque Tunisienne de Solidarité

DELEGATION	عدد مواطن الشغل Nombre d'emplois			تكلفة المشاريع (ألف دينار) Coût des projets en 1000 dt			عدد القروض المسندة Nombre de crédits accordés			المعتمدية
	2012	2011	2010	2012	2011	2010	2012	2011	2010	
	SOUSSE MEDINA	2195	2110	1854	5708	14443	12432	449	1134	
SOUSSE RIADH	961	878	733	5 121	4 241	3 317	589	474	415	سوسة الرياض
SOUSSE JAWHARA	1 294	1 225	1 113	13 121	7 113	6 144	1 030	586	536	سوسة جوهرة
SIDI ABDELHAMID	442	440	353	2 296	2 294	70	235	234	211	سيدي عبد الحميد
HAMMAM SOUSSE	872	976	907	5 073	5 482	4 728	451	499	477	حمام سوسة
AKOUDA	830	405	372	4 396	2 267	2 064	431	212	200	أكودة
KALAA KEBIRA	788	750	695	2 978	3 813	3 511	338	403	386	القلعة الكبرى
SIDI BOU ALI	255	291	294	1 251	1 486	1 363	164	186	194	سيدي بو علي
HERGLA	145	126	125	572	412	399	76	69	69	هرقلة
ENFIDHA	507	583	523	2 541	2 898	2 380	266	316	286	النفیضة
BOUFICHA	210	239	214	1 181	1 327	1 067	121	138	123	بوفيشة
KONDAR	131	143	134	708	826	630	69	84	77	كندار
SIDI EL HANI	324	275	275	938	1 003	974	173	129	133	سيدي الهاني
M'SAKEN	767	884	760	4 346	4 800	4 096	388	455	405	مساكن
KALAA SGHIRA	490	492	420	2 384	2 411	2 004	246	243	225	القلعة الصغرى
ZAOUIA KSIBA THERAYET	432	431	400	2 102	2 085	1 849	231	230	220	الزاوية القصيبة الثريات
TOTAL	10 643	10 248	9 172	54 715	56 902	47 029	5 257	5 392	4 992	المجموع

Source: Agence de la Banque Tunisienne de Solidarité de Sousse (au 31-12)

المصدر: فرع البنك التونسي للتضامن بسوسة (31-12 من كل سنة)



وزارة التنمية والتعاون الدولي

Ministère du Développement et de la Coopération
Internationale

المنشورية العامة للتنمية الجهوية

Commissariat Général au Développement Régional

25 مكرر نهج صدر بعل 1002 لافايات تونس

25 bis rue Asdrubal, 1002 Lafayette, Tunis

<http://www.cgdr.nat.tn>

cgdr@mdci.gov.tn

الهاتف : +21671799454 / +21671799200

الفاكس : +21671787234

ولاية سوسة في أرقام

Gouvernorat de Sousse en Chiffres



Prix : 10 DTN

السعر: 10 دنانير

ردم د : 1737 - 8826 ISSN