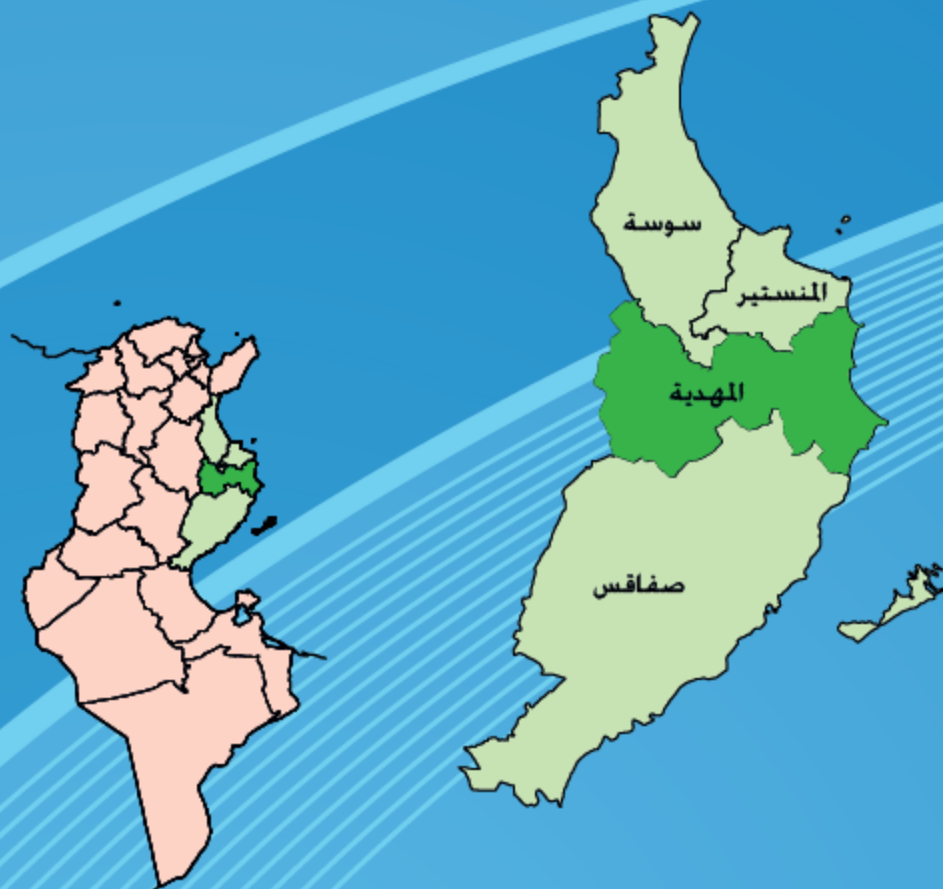




# ولاية المهدية في أرقام

## Gouvernorat de Mahdia en Chiffres



## Présentation du document

Le document Gouvernorat en Chiffres, produit par le CGDR depuis 2001, est un recueil de données et d'indicateurs statistiques régionaux collectés auprès des instances officielles de production et de publication de données et de statistiques<sup>1</sup>, nationales et régionales.

Depuis sa parution, ce document a connu des enrichissements importants au gré de la conjoncture nationale et internationale, et à l'occasion de l'émergence de secteurs et de nouveaux besoins.

Ce document, édité pour chaque gouvernorat dont le CGDR est en charge<sup>2</sup>, sous la forme d'un volume par gouvernorat, présente des indicateurs globaux par gouvernorat et par délégation.

Il se compose de quatre parties distinctes :

- un tableau d'indicateurs globaux ;
- une série de tableaux sur les caractéristiques démographiques de la population ;
- une série de tableaux sur les indicateurs à caractère social ;
- une série de tableaux de données et d'indicateurs sur les secteurs productifs.

Le document papier produit en deux langues, l'arabe et le français, a été enrichi depuis sa version 2011 par des illustrations graphiques issues du SIG du CGDR, et par une version électronique interactive sous forme d'un CD.

Le CGDR reste ouvert à toute proposition pour son enrichissement.

La dernière page du document porte les différents canaux de communication avec nous.

تصدر المندوبية العامة للتنمية الجهوية وثيقة ولاية في أرقام منذ سنة 2001، وهي عبارة عن مجموعة من المعطيات والمؤشرات الإحصائية المُجمّعة لدى الهياكل الرسمية لإنتاج ونشر المعلومة<sup>1</sup>، وطنية كانت أم جهوية.

وعرفت الوثيقة على مر الزمان تحيينات وإثراءات ذات أهمية، فرض بعضها مستجدات الظرف الوطني والعالمي وبعضها الآخر بروز قطاعات ومقتضيات جديدة.

وقد حُصصت وثيقة لكل ولاية من الولايات الراجعة بالنظر للمندوبية العامة للتنمية الجهوية<sup>2</sup> تتضمن مختلف المؤشرات على مستوى الولاية والمعتمديات التابعة لها.

وتتكون الوثيقة من أربعة أجزاء :

- جدول إجمالي لأهم المؤشرات على صعيد كامل الولاية
- مجموعة من الجداول المتعلقة بالخصائص الديمغرافية للسكان.
- جداول متصلة بالمؤشرات الاجتماعية.
- وأخيرا جداول ومعطيات حول القطاعات المنتجة.
- وقد تم منذ سنة 2011 إثراء هذه الوثيقة التي تصدر باللغتين العربية والفرنسية بخرائط جغرافية بيانية ونشرها في صيغة قرص مضغوط تفاعلي.

وتبقى هذه الوثيقة مفتوحة لكل الملاحظات والمقترحات.

وتتضمن الصفحة الأخيرة منها العناوين ومختلف القنوات الأخرى للاتصال بنا.

<sup>1</sup> قانون عدد 32 لسنة 1999 مؤرخ في 13 أبريل 1999 يتعلق بالمنظومة الوطنية للإحصاء. للإطلاع على المحتوى زورا موقع المجلس الوطني للإحصاء :

<sup>1</sup> Loi n°99-32 du 13 avril 1999, relative au système national de la statistique, consultable en format PDF à l'adresse WEB du CNS : [http://www.tunisie-statistiques.tn/plateforme/pdf/loi\\_99-32.pdf](http://www.tunisie-statistiques.tn/plateforme/pdf/loi_99-32.pdf)

<sup>2</sup> تشرف المندوبية العامة للتنمية الجهوية في نطاق مشمولاتها على ولايات الشمال الشرقي (تونس وأريانة ومنوبة وبنعروس وبنزرت ونابل وزغوان) ولايات الوسط الشرقي (سوسة والمنستير والمهدية وصفاقس)، بينما يوكل الإشراف على باقي الولايات لدواوين التنمية الجهوية بالشمال الغربي والوسط الغربي والجنوب.

<sup>2</sup> Les gouvernorats d'intervention du CGDR sont ceux du nord-est (Tunis, Ariana, La Manouba, Ben Arous, Bizerte, Nabeul et Zaghouan) et du centre-est (Sousse, Monastir, Mahdia et Sfax), alors que le reste des gouvernorats sont du ressort des office de développement régional du nord-ouest, du centre-ouest et du sud.

## PREFACE

Face aux défis, enjeux et mutations que connaissent les économies du monde y compris celle de la Tunisie dans toutes ses régions, il s'avère nécessaire de disposer d'une information statistique transparente, claire, précise et périodique touchant tous les secteurs économiques et sociaux et les unités administratives à savoir le gouvernorat, la délégation et l'Imada.

En effet, les données statistiques revêtent, plus que jamais, une importance capitale dans la mesure où elles permettent la rationalisation des choix et des décisions dans tous domaines touchant au processus du développement régional.

Dans ce contexte, et afin de remédier aux insuffisances des données statistiques au niveau régional, le Commissariat Général au Développement Régional et les structures du développement régional (Office du Développement du Sud, Office du Développement du Centre Ouest, Office du Développement du Nord Ouest) en collaboration avec les services techniques régionaux, ont préparé et édité la revue "Gouvernorat en chiffre". Ce document qui constitue un recueil de données statistiques régionales est amélioré, enrichi et actualisé périodiquement.

A cette occasion, le Commissariat Général au Développement Régional présente ses remerciements à tous les services qui ont contribué à la réalisation et à l'enrichissement de ce document.

## توطئة

أمام التحديات والرهانات والمتغيرات التي تعيشها الاقتصاديات العالمية بما في ذلك ما تشهده البلاد التونسية بكل جهاتها، بات من الضروري توفير معطيات إحصائية شفافة ودقيقة ودورية تشمل مختلف القطاعات الاقتصادية والاجتماعية والوحدات الإدارية (الولاية، المعتمدية والعمادة). كما أصبحت المعلومة الإحصائية تحظى بمكانة هامة عند أصحاب القرار من سياسيين وأعاون اقتصاديين باعتبار أن القرار الذي يتخذ لغاية الإستثمار في جهة وقطاع يتم على أساس توفر المعلومات بالشفافية والدقة والسرعة المرجوة. وباعتبار أن المعطيات الإحصائية التي توفرها المسوحات العينية المعتمدة في مختلف القطاعات، لا تمكن من إبراز البعد الجهوي بالتفاصيل المرجوة، أعدت هياكل التنمية الجهوية (المندوبية العامة للتنمية الجهوية وديوان تنمية الجنوب وديوان تنمية الوسط الغربي وديوان تنمية الشمال الغربي) بالتعاون مع الإدارات الفنية الجهوية نشرية "ولاية في أرقام" مساهمة منها في توفير المعلومة الإحصائية على المستوى المحلي والجهوي والتي يصعب جمعها في غير هذا الإطار. كما تحرص هياكل التنمية الجهوية على تحسين وإثراء هذه المعطيات كلما مكنت الصفة الدورية ذلك.

وبمناسبة صدور هذا العمل، تتوجه المنذوبية العامة للتنمية الجهوية بالشكر لكل من تعاون في إنجاز هذه الوثيقة وساهم في إثرائها من إدارات ومصالح فنية محلية وجهوية ووطنية.

## SOMMAIRE

## الفهرس

Présentation du gouvernorat	1	تقديم الولاية
Principaux indicateurs socio-économiques	2	أهم المؤشرات الاجتماعية والاقتصادية
<b>Population et conditions de vie des ménages</b>		<b>السكان وظروف عيش الأسر</b>
Evolution de la population par délégations	3	تطور عدد السكان حسب المعتمدية
Evolution de la population par communes	4	تطور عدد السكان حسب البلدية
Evolution des principaux indicateurs de conditions de vie des ménages	5	تطور أهم مؤشرات ظروف عيش الأسر
Promotion sociale	6	النهوض الاجتماعي
<b>Les secteurs sociaux</b>		<b>القطاعات الاجتماعية</b>
<b>L'Education</b>		<b>التعليم</b>
Evolution du nombre des écoles et des salles d'études du 1er cycle de l'enseignement de base	7	تطور عدد المدارس والقاعات بالمرحلة الأولى من التعليم الأساسي
Evolution du nombre des écoles préparatoires et des lycées et des salles d'études du 2ème cycle de l'enseignement de base et de l'enseignement secondaire	8	تطور عدد المدارس الإعدادية والمعاهد الثانوية وقاعات التدريس بالمرحلة الثانية من التعليم الأساسي والتعليم الثانوي
Evolution du nombre des élèves et des enseignants du 1er cycle de l'enseignement de base	9	تطور عدد التلاميذ والمدرسين بالمرحلة الأولى من التعليم الأساسي
Evolution du nombre des élèves et des enseignants du 2ème cycle de l'enseignement de base et l'enseignement secondaire	10	تطور عدد التلاميذ والمدرسين بالمرحلة الثانية من التعليم الأساسي والتعليم الثانوي
Evolution des indicateurs du 1er cycle de l'enseignement de base	11	تطور مؤشرات المرحلة الأولى من التعليم الأساسي
Evolution des indicateurs du 2ème cycle de l'enseignement de base et de l'enseignement secondaire	12	تطور مؤشرات المرحلة الثانية من التعليم الأساسي والتعليم الثانوي
Evolution des taux de réussite pour la 1ère année de l'enseignement secondaire et du bac	13	تطور نسب النجاح إلى السنة الأولى ثانوي والباكالوريا
Evolution des abandons dans les différents cycles de l'enseignement	14	تطور عدد المنقطعين بمختلف مراحل التعليم
Evolution des indicateurs du 2ème cycle de base et de l'enseignement secondaire privé	15	تطور أهم مؤشرات المرحلة الثانية من التعليم الأساسي والتعليم الثانوي الخاص
<b>Enseignement Supérieur</b>		<b>التعليم العالي</b>
Evolution du nombre des étudiants selon les établissements universitaires	16	تطور عدد الطلبة حسب المؤسسات الجامعية
Evolution des indicateurs de l'enseignement supérieur	17	تطور مؤشرات التعليم العالي
<b>Formation professionnelle</b>		<b>التكوين المهني</b>
Evolution des indicateurs de la formation professionnelle (A.T.F.P)	18	تطور مؤشرات التكوين المهني (الوكالة التونسية للتكوين المهني)
Evolution des indicateurs de la formation professionnelle (A.T.F.P)	19	تطور مؤشرات التكوين المهني (الوكالة التونسية للتكوين المهني)
Evolution des indicateurs de la formation professionnelle privée	20	تطور مؤشرات التكوين المهني الخاص
<b>Emploi</b>		<b>التشغيل</b>
Evolution des demandes et des offres d'emploi (catégorie cadres)	21	تطور طلبات وعروض الشغل لفائدة الإطارات
Evolution des demandes et des offres d'emploi (catégorie non cadres)	22	تطور طلبات وعروض الشغل لفائدة غير الإطارات

<b>La Santé</b>		<b>الصحة</b>
Equipements sanitaires dans le secteur public (partie 1)	23	التجهيزات الصحية بالقطاع العام (الجزء الأول)
Equipements sanitaires dans le secteur public (partie 2)	24	التجهيزات الصحية بالقطاع العام (الجزء الثاني)
Equipements sanitaires dans le secteur privé (partie 1)	25	التجهيزات الصحية بالقطاع الخاص (الجزء الأول)
Equipements sanitaires dans le secteur privé (partie 2)	26	التجهيزات الصحية بالقطاع الخاص (الجزء الثاني)
Le personnel médical dans le secteur public	27	الإطار الطبي بالقطاع العام
Le personnel médical dans le secteur privé	28	الإطار الطبي بالقطاع الخاص
Le personnel paramédical dans le secteur public	29	الإطار شبه الطبي بالقطاع العام
<b>Jeunesse et enfance</b>		<b>الشباب والطفولة</b>
Espaces de la jeunesse	30	الفضاءات الشبابية
Espaces de l'enfance	31	فضاءات الطفولة
Espaces sportifs	32	الفضاءات الرياضية
Associations sportives civiles	33	الجمعيات الرياضية المدنية
<b>Culture</b>		<b>الثقافة</b>
Espaces culturels	34	الفضاءات الثقافية
<b>Les secteurs productifs</b>		<b>القطاعات المنتجة</b>
<b>Agriculture</b>		<b>الزراعة</b>
Evolution de l'exploitation des lacs collinaires	35	تطور استغلال البحيرات الجبلية
Evolution des Ressources Hydriques par Nappe Phréatique	36	تطور الموارد المائية حسب المائدة السطحية
Evolution du nombre de puits phréatiques selon la délégation	37	تطور عدد الآبار السطحية حسب المعتمدية
Evolution des Ressources Hydriques par Nappe Profonde	38	تطور الموارد المائية حسب المائدة العميقة
Evolution de la superficie des Terres Agricoles selon la Vocation	39	تطور مساحة الأراضي الفلاحية حسب المؤهلات
Evolution des Périmètres publics Irrigués selon la Délégation	40	تطور المساحات السقوية العمومية حسب المعتمدية
Evolution des Périmètres Irrigués privés selon la Délégation	41	تطور المساحات السقوية الخاصة حسب المعتمدية
Evolution des indicateurs des périmètres irrigués	42	تطور مؤشرات المساحات السقوية
Evolution de la Production Végétale selon l'Espèce	43	تطور الإنتاج النباتي حسب الصنف
Evolution de la Production Végétale selon l'Espèce	44	تطور الإنتاج النباتي حسب الصنف
Evolution du Cheptel selon l'Espèce	45	تطور تربية الماشية حسب الصنف
Evolution du petit élevage	46	تطور تربية الماشية الصغرى
Evolution de la Production Animale selon l'Espèce	47	تطور الإنتاج الحيواني حسب الصنف
Evolution de la Production Animale selon l'Espèce	48	تطور الإنتاج الحيواني حسب الصنف
Evolution et répartition des investissements agréés des catégories "B" et "C"	49	تطور وتوزيع الإستثمارات المصادق عليها من صنفى (ب و ج)
<b>La pêche</b>		<b>الصيد البحري</b>
Evolution des flottilles et de la production de la pêche selon le port	50	تطور أسطول وإنتاج الصيد البحري حسب الميناء

**Energie****الطاقة**

Consommation domestique de l'énergie électrique selon le milieu (Basse tension)	51	الاستهلاك المنزلي للطاقة الكهربائية حسب الوسط (ضغط منخفض)
Consommation de l'énergie électrique (Moyenne tension)	52	استهلاك الطاقة الكهربائية (ضغط متوسط)
Consommation de l'eau potable selon l'usage	53	استهلاك الماء الصالح للشرب حسب الاستعمال

**Environnement et Qualité de la vie****البيئة ونوعية الحياة**

Indicateurs d'environnement	54	مؤشرات بيئية
Evolution du nombre des logements reliés au réseau et des stations d'épuration et de pompage	55	تطور عدد المساكن المرتبطة بشبكة التطهير وعدد محطات التطهير والضخ

**Industrie et Zones Industrielles****الصناعة والمناطق الصناعية**

Répartition des entreprises industrielles	56	توزيع المؤسسات الصناعية
Répartition des employés industriels	57	توزيع اليد العاملة الصناعية
Zones Industrielles ( Superficies + Lotissements)	58	معطيات حول المناطق الصناعية ( المساحة و المقاسم)
Répartition des entreprises selon la nationalité et le régime d'exportation	59	المؤسسات بالمناطق الصناعية حسب الجنسية و نظام التصدير

**Tourisme et artisanat****السياحة والصناعات التقليدية**

Evolution du nombre d'unités Hôtelières	60	تطور عدد الوحدات السياحية
Evolution des indicateurs d'exploitation et de séjour	61	تطور مؤشرات الاستغلال والاقامة
L'artisanat	62	الصناعات التقليدية

**Transport et réseau routier****النقل والطرق**

Evolution du réseau routier	63	تطور شبكة الطرق
Evolution du réseau routier classé	64	تطور شبكة الطرق المرقمة
Evolution de nombre des autorisations accordées au transport terrestre	65	تطور عدد الرخص الممنوحة للنقل البري
Evolution de transport ferroviaire selon la station	66	تطور النقل الحديدي حسب المحطة
Bus -STS- gouvernorat mahdia	67	أسطول شركة النقل بالساحل المخصص لولاية المهدية

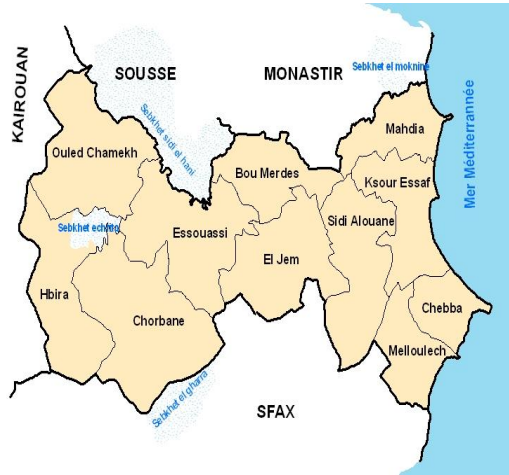
**Poste et Télécommunication****البريد والاتصالات**

La poste (Infrastructure de base)	68	البريد ( البنى التحتية)
Service de la poste ( Opérations financières)	69	خدمات البريد (العمليات المالية)
Télécommunication ( Réseau et abonnés)	70	الاتصالات ( الشبكة والمستخدمين)

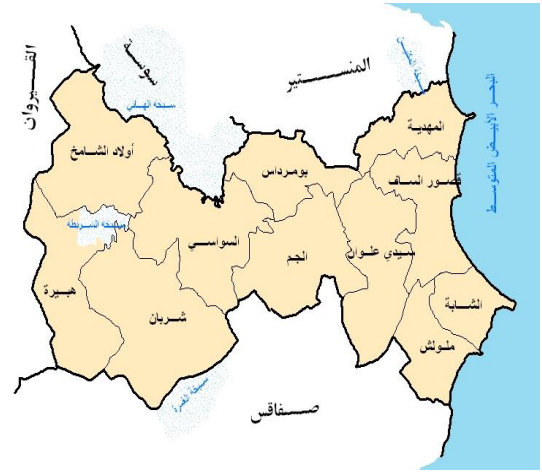
**Commerce et institutions financières****التجارة والقطاع المصرفي والإستثمار الخاص**

Evolution des Points de Vente selon l'Activité Commerciale	71	تطور عدد نقاط البيع حسب النشاط التجاري
Agences bancaires par délégation	72	وكالات الجهاز المصرفي
Activité de la Banque Tunisienne de solidarité	73	تدخلات البنك التونسي للتضامن
Projets financés par la BFPME jusqu'en 2011	74	المشاريع الممولة عن طريق بنك تمويل المؤسسات الصغيرة والمتوسطة

## PRESENTATION DU GOUVERNORAT



## تقديم الولاية



L'histoire du Gouvernorat de Mahdia remonte jusqu'à l'antiquité romaine. Avec 75 Km de côtes, l'étendu de son territoire rurale, ses richesses naturelles et son capital humain, la région offre un cadre propice au développement d'échanges avec son environnement et un milieu favorable à la promotion des investissements productifs.

Son économie s'articule essentiellement autour de l'agriculture qui occupe 23.4 % des actifs occupés et sur une activité industrielle émergente. Ses principaux produits agricoles : huile d'olive, lait et dérivés et produits de mer.

Le tourisme y présente un levier de développement régional avec son aspect balnéaire outre son aspect culturel et écologique qui offre des opportunités prometteuses.

Ces potentialités sont conjuguées à des menaces qui pèsent sur la région : la disponibilité des ressources hydriques, les disparités zonales, et l'insuffisance d'infrastructures et d'équipements collectifs dans ses délégations intérieures.

إن ولاية المهديّة بفضل تاريخها الحضاري العريق وواجهتها البحرية الممتدة على طول 75 كلم وشساعة مجالها الريفي، وبما تزخر به من إمكانيات طبيعية متنوعة وموارد بشرية مؤهلة، توفر إطارا ملائما لتدعيم علاقتها بمحيطها الداخلي والخارجي وحافزا لدفع الاستثمار في القطاعات التقليدية والحديثة.

ويعتمد الاقتصاد الجهوي بالأساس على قطاع الفلاحة الذي يستقطب 23.4% من السكان المشتغلين ويوفر إنتاجا معتبرا في مجال الألبان وزيت الزيتون والصيد البحري، إلى جانب نشاط صناعي ناشئ وفي تطور مستمر.

كما يمثل القطاع السياحي رافدا هاما للعمل التنموي من خلال توفر العناصر الأساسية لتطوير السياحة الشاطئية والاهتمام بالسياحة الثقافية والإيكولوجية.

غير أن هذه الطاقات والميزات الإيجابية لا يمكن أن تحجب الإشكاليات المطروحة المتمثلة خاصة في قلة الموارد المائية واختلال التوزيع الترابي للتنمية على كافة المناطق وعدم ربط مركز الولاية بالطريق السيارة ونقص فادح في البنية الأساسية والتجهيزات الجماعية بالمعتمديات الداخلية

أهم المؤشرات الاقتصادية والاجتماعية بالولاية  
Principaux indicateurs socio-économiques du gouvernorat

Indicateurs	المؤشرات		
	المهدية	إقليم الوسط الشرقي	كامل البلاد
	Mahdia	Centre Est	National
عدد المعتمديات	11	56	264
عدد البلديات	14	77	264
عدد السكان 2013/01/01	395 ألف	2 546,1	10833,4 ميلة
الكثافة السكانية	134 س/كلم <sup>2</sup>	179	70 hab/km <sup>2</sup>
نسبة سكان الوسط البلدي	44,8 %	72,3	66,5 %
نسبة الولادات المصرح بها سنة 2011	20,5 ‰	21,1	18,8 ‰
نسبة الوفيات العامة سنة 2011	7,2 ‰	5,8	5,9 ‰
معدل الزيادة الطبيعية سنة 2011	1,32 %	1,53	1,29 %
نسبة الأمية سنة 2010	22,9 %	15,7	19,0 %
نسبة المشتغلين حسب القطاع لسنة 2012			
الزراعة	23,9 %	10,8	17,0 %
الصناعة المعملية	19,3 %	27,4	18,5 %
الصناعة غير المعملية	19,8 %	16,5	14,5 %
الخدمات	36,5 %	45,0	49,6 %
نسبة البطالة سنة 2012	17,7 %	12,4	17,6 %
نسبة التتوير العام سنة 2012 *	99,7 %	99,7	99,5 %
نسبة التزويد بالماء الصالح للشرب سنة 2012 *	99,9 %	99,4	98,3 %
نسبة الربط بشبكات التطهير سنة 2012 * (وسط بلدي)	70,6 %	81,9	85,3 %
عدد الأسرة لكل 1000 ساكن سنة 2012 *	1,47	1,91	1,82
الكثافة الهاتفية (خط قار وجوال لـ100 ساكن) سنة 2012 *	101,7	116,5	118,5
عدد السكان لكل مكتب بريد سنة 2012 *	8,7 ألف	11	10,2 ميلة
عدد المؤسسات الصناعية 2012	144	2021	5729
عدد المؤسسات الصناعية المصدرة كليا 2012	101	1058	2694

المصدر: المعهد الوطني للإحصاء  
\* تقديرات

Source: Institut National de la Statistique  
\* Prévisionnel

السكان وظروف عيش الأسر

**Population et conditions de vie des  
ménages**

## تطور عدد السكان حسب المعتمدية

## EVOLUTION DE LA POPULATION PAR DELEGATION

Délégation	2013	2012	2011	2010	المعتمدية
MAHDIA	79 662	79 954	79 380	77 709	المهديّة
BOUMERDES	32 059	32 252	32 096	31 520	بومرداس
OULED CHAMEKH	21 244	21 738	22 002	22 101	أولاد شامخ
CHORBANE	29 778	30 088	30 074	29 708	شربان
HEBIRA	10 136	10 395	10 544	10 624	هبيرة
ESSOUASSI	48 630	49 098	49 034	48 384	السواسي
EL JEM	41 925	42 463	42 542	42 157	الجم
CHEBBA	24 919	25 108	25 025	24 627	الشاببة
MELLOULECH	20 397	20 597	20 573	20 306	ملولش
SIDI ALOUANE	36 851	37 236	37 219	36 767	سيدي علوان
KOUR ESSAF	49 394	50 090	50 246	49 876	قصور الساف
<b>Total</b>	<b>394 995</b>	<b>399 019</b>	<b>398 734</b>	<b>393 779</b>	<b>الولاية</b>

Source: Institut National de la Statistique-Estimation de la Population par délégation et commune au 01/01/(2010-2011-2012-2013)

المصدر : المعهد الوطني للإحصاء- التقديرات السكانية حسب المعتمديات والبلديات في 01/01 (2010-2011-2012-2013)

## تطور عدد السكان حسب البلديات

## EVOLUTION DE LA POPULATION PAR COMMUNE

Commune	2013	2012	2011	2010	البلدية
MAHDIA	51 112	51 299	50 931	49 858	المهدية
REJICHE	10 027	10 064	9 992	9 781	الرجيش
BOUMERDES	4 341	4 367	4 346	4 268	بومرداس
KARKAR	6 622	6 662	6 630	6 511	كركر
OULED CHAMEKH	4 853	4 966	5 026	5 049	اولاد الشامخ
CHORBANE	6 057	6 120	6 117	6 043	شربان
HEBIRA	2 917	2 992	3 035	3 058	هبيرة
ESSOUASSI	4 933	4 981	4 974	4 909	السواسي
EL JEM	18 583	18 822	18 857	18 686	الجم
CHEBBA	21 167	21 328	21 257	20 919	الشابة
MELLOULECH	6 666	6 732	6 724	6 637	ملولش
SIDI ALOUANE	6 990	7 063	7 060	6 974	سيدي علوان
KOUR ESSAF	26 441	26 814	26 898	26 699	قصور الساف
EL BERADAA	6 418	6 508	6 529	6 481	البرادة
<b>Total</b>	<b>177 127</b>	<b>178 718</b>	<b>178 375</b>	<b>175 873</b>	<b>مجموع البلديات</b>
<b>Population Communale en %</b>	<b>44,8</b>	<b>44,8</b>	<b>44,7</b>	<b>44,7</b>	<b>سكان الوسط البلدي %</b>

Source: Institut National de la Statistique-Estimation de la Population par délégation et commune au 01/01/(2009-2010-2011)

المصدر : المعهد الوطني للإحصاء- التقديرات السكانية حسب المعتمديات والبلديات في (2009-2010-2011-2012) /01/01

## تطور أهم مؤشرات ظروف عيش الأسر

## EVOLUTION DES PRINCIPAUX INDICATEURS DES CONDITIONS DE VIE DES MENAGES

Indicateurs	2012	2011	2010	مؤشرات
<b>Taux de desserte en eau potable (%)</b>				نسبة التزويد بالماء الصالح للشرب (%)
Ensemble milieux	99,9	99,6	99,3	المجموع
milieu non communal	99,8	99,2	98,8	وسط غير بلدي
<b>Taux de branchement en eau potable (%)</b>				نسبة ربط الأسر بشبكة الماء الصالح للشرب (%)
Ensemble milieux	87,8	87,7	87,7	المجموع
milieu non communal	78,9	78,8	78,7	وسط غير بلدي
<b>Taux de branchement au réseau d'assainissement (%)</b>				نسبة ربط الأسر بشبكة التطهير (%)
milieu communal	70,6	68,6	68,6	وسط بلدي
<b>Taux d'électrification (%)</b>				نسبة التنوير (%)
Ensemble milieux	99,7	99,7	99,6	المجموع
milieu non communal	99,6	99,8	99,6	وسط غير بلدي
<b>Densité téléphonique (FIXE et GSM) lignes pour 100 habitants</b>	101,7	94,4	91,0	خط كثافة شبكة الهاتف (الفاكس والجوال) لكل 100 ساكن

Source: Institut National de la Statistique  
2011 probable, 2012 prévision

المصدر : المعهد الوطني للإحصاء  
2011 محتملة 2012 تقديرية

## النهوض الاجتماعي

## Promotion sociale

Délégation	المعوقون Population infirme		المسنون المنتفعون بالمناح القارة Persones âgées bénéficiant d'une aide financière	جمعيات رعاية المعوقين Associations pour handicapés	عدد الوحدات المحلية للنهوض الاجتماعي Unités locales pour la promotion sociale	العائلات المنتفعة بالتعريف المنخفضة للعلاج Familles bénéficiant de soins au tarif réduit	الاعتمادات المخصصة للمناح القارة (أ.د.) Budget réservé en mD	العائلات المعوزة المنتفعة Familles nécessituses bénéficiant		المعتمدة
	المنتفعون بالمناح القارة Bénéficiaires de pensions viagères	العدد Nombre						بمجانبة العلاج Gratuité des soins	بالمناح القارة Aide financière	
Mahdia	17	1 830	42	6	1	3 423	1 146 000	951	955	المهديّة
Ksour Essaf	11	1 788	16	1	1	3 524	672 000	547	560	قصورالساف
Sidi Alouane	10	539	1	1	1	1 475	308 400	267	257	الشابية
Chebba	9	462	9		1	1 376	518 400	384	432	ملولش
Melloulech	14	980	10	1	1	3 186	714 000	608	595	سيدي علوان
Boumerdes	15	465	8	1	1	2 733	652 800	549	544	بومرداس
EL JEM	14	969	7	2	1	3 647	879 600	676	733	الجم
Essouassi	16	975	12	1	1	4 693	876 000	774	730	السواسي
Ouled Chamekh	13	478	9	1	1	2 644	643 200	533	536	أولاد الشامخ
Chorbane	15	543	15		1	2 381	675 600	569	563	شربان
Hbira	14	331	4	1	1	1 218	589 200	471	491	هبيرة
<b>Total</b>	148	9 360	133	15	11	30 300	7 675 200	6 329	6 396	كامل الولاية

Source: Direction régionale de la promotion sociale

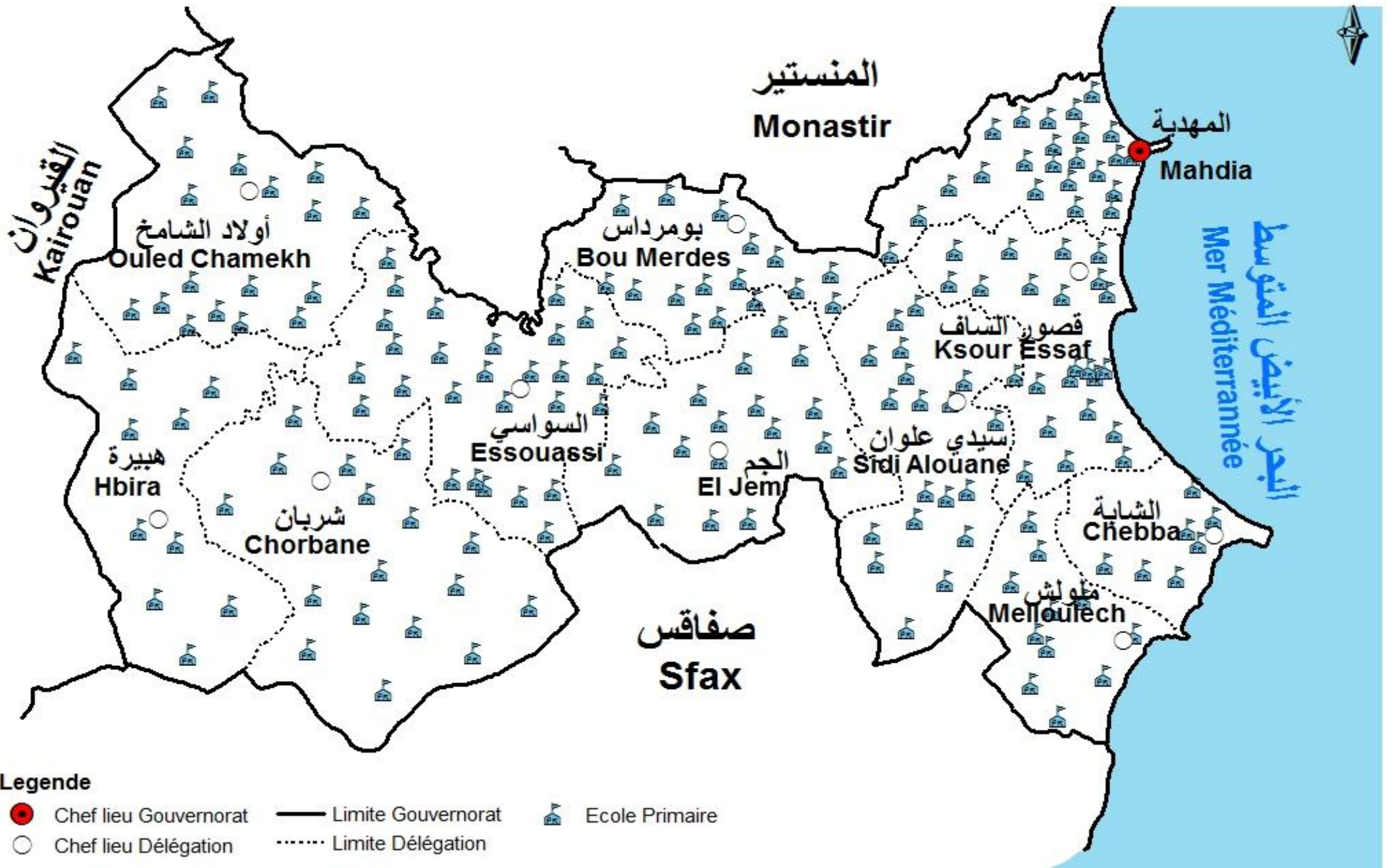
المصدر : الإدارة الجهوية للنهوض الاجتماعي

القطاعات الاجتماعية

**Les secteurs sociaux**

التعليم

**L'Education**



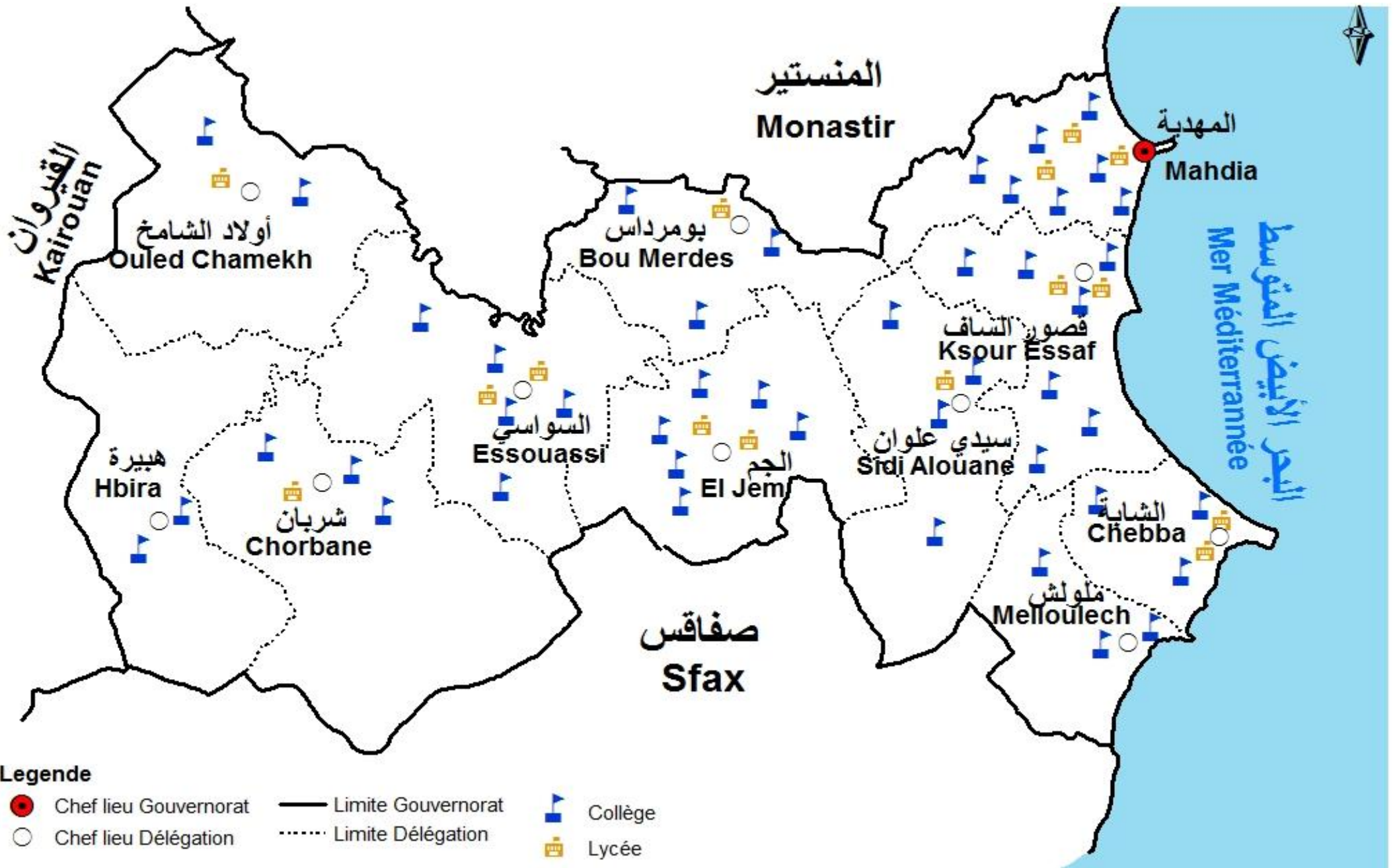
## تطور عدد المدارس والقاعات بالمرحلة الأولى من التعليم الأساسي

## Evolution du nombre des écoles et des salles d'études du 1er cycle de l'enseignement de base

DELEGATION	salles d'études قاعات			écoles مدارس			المعتمدية
	2012	2011	2010	2012	2011	2010	
MAHDIA	197	193	193	23	23	23	المهديّة
BOUMERDES	100	100	100	15	15	15	بومرداس
OULED CHAMEKH	93	91	91	18	18	18	أولاد الشامخ
CHORBANE	95	91	91	17	17	17	شربان
HEBIRA	52	52	52	10	10	10	هبيرة
ESSOUASSI	170	167	164	28	28	28	السواسي
EL JEM	136	134	134	18	18	18	الجم
CHEBBA	62	61	61	7	7	7	الشابة
MELLOULECH	68	68	68	11	11	11	ملولش
SIDI ALOUANE	128	127	125	20	20	20	سيدي علوان
KSOUR ESSAF	169	168	168	22	22	22	قصور الساف
<b>TOTAL</b>	<b>1 270</b>	<b>1 252</b>	<b>1 247</b>	<b>189</b>	<b>189</b>	<b>189</b>	<b>الولاية</b>

Source : Direction Régionale de l'Education de Mahdia

المصدر : وزارة التربية - الإدارة الجهوية للتعليم بولاية المهديّة



تطور عدد المدارس الإعدادية والمعاهد الثانوية وقاعات التدريس بالمرحلة الثانية من التعليم الأساسي والتعليم الثانوي

**Evolution du nombre des écoles préparatoires et des lycées et des salles d'études  
du 2ème cycle de l'enseignement de base et de l'enseignement secondaire**

DELEGATION	قاعات التدريس المختصة			قاعات التدريس			المدارس الإعدادية والمعاهد الثانوية			المعتمدية
	Salles d'études spécialisées			Salles d'études générales			Ecoles préparatoires et lycées			
	2012	2011	2010	2012	2011	2010	2012	2011	2010	
MAHDIA	76	76	76	191	189	182	10	10	9	المهديّة
BOUMERDES	35	35	36	86	84	81	4	4	4	بومرداس
OULED CHAMEKH	25	24	24	67	66	66	3	3	3	أولاد الشامخ
CHORBANE	34	33	31	76	75	77	4	4	4	شربان
HEBIRA	17	17	15	35	35	35	2	2	2	هبيرة
ESSOUASSI	57	56	54	127	128	128	7	7	6	السواسي
EL JEM	62	62	58	132	131	131	8	8	7	الجم
CHEBBA	41	37	38	83	83	82	5	5	4	الشابية
MELLOULECH	22	21	18	59	55	52	3	3	3	ملولش
SIDI ALOUANE	36	35	35	89	91	89	5	5	5	سيدي علوان
KOUR ESSAF	66	57	58	159	148	148	9	8	7	قصور الساف
<b>TOTAL</b>	<b>471</b>	<b>453</b>	<b>443</b>	<b>1104</b>	<b>1085</b>	<b>1071</b>	<b>60</b>	<b>59</b>	<b>54</b>	<b>الولاية</b>

Source: Direction Régionale de l'Education de Mahdia

المصدر: وزارة التربية - الإدارة الجهوية للتعليم بولاية المهديّة

## تطور عدد التلاميذ والمدرسين بالمرحلة الأولى من التعليم الأساسي

## Evolution du nombre des élèves et des enseignants du 1er cycle de l'enseignement de base

DELEGATION	Enseignants			Elèves			المعتمدية
	2012	2011	المدرسون 2010	2012	2011	التلاميذ 2010	
MAHDIA	448	437	409	8 112	7 865	7 709	المهديّة
BOUMERDES	198	188	179	3 745	3 625	3 459	بومرداس
OULED CHAMEKH	132	136	150	2 641	2 646	2 593	أولاد الشامخ
CHORBANE	160	161	146	2 817	2 797	2 703	شربان
HEBIRA	82	86	72	1 282	1 270	1 284	هبيرة
ESSOUASSI	309	306	301	6 000	5 970	5 818	السواسي
EL JEM	268	271	264	5 235	5 035	5 032	الجم
CHEBBA	144	141	134	2 616	2 528	2 455	الشابة
MELLOULECH	151	149	134	2 253	2 170	2 127	ملولش
SIDI ALOUANE	260	250	248	4 667	4 426	4 297	سيدي علوان
KSOUR ESSAF	346	343	324	6 301	6 162	6 047	قصور الساف
<b>TOTAL</b>	<b>2 498</b>	<b>2 468</b>	<b>2 361</b>	<b>45 669</b>	<b>44 494</b>	<b>43 524</b>	<b>الولاية</b>

Source: Direction Régionale de l'Education de Mahdia

المصدر: وزارة التربية - الإدارة الجهوية للتعليم بولاية المهديّة

## تطور عدد التلاميذ والمدرسين بالمرحلة الثانية من التعليم الأساسي والتعليم الثانوي

Evolution du nombre des élèves et des enseignants  
du 2ème cycle de l'enseignement de base et de l'enseignement secondaire

DELEGATION	Enseignants			Elèves			المعتمدية
	2012	2011	2010	2012	2011	2010	
MAHDIA	580	574	517	6 239	6 350	6 249	المهديّة
BOUMERDES	233	232	219	2 533	2 598	2 568	بومرداس
OULED CHAMEKH	169	166	174	1 833	1 863	1 969	أولاد الشامخ
CHORBANE	197	205	212	1 975	2 076	2 280	شربان
HEBIRA	109	98	102	1 206	1 277	1 315	هبيرة
ESSOUASSI	357	352	320	3 746	3 828	3 750	السواسي
EL JEM	382	380	346	4 172	4 225	4 056	الجم
CHEBBA	263	259	230	2 723	2 746	2 673	الشابّة
MELLOULECH	148	148	146	1 775	1 821	1 778	ملولش
SIDI ALOUANE	219	220	219	2 508	2 476	2 448	سيدي علوان
KOUR ESSAF	456	443	394	4 774	4 883	4 734	قصور الساف
<b>TOTAL</b>	<b>3 113</b>	<b>3 077</b>	<b>2 879</b>	<b>33 484</b>	<b>34 143</b>	<b>33 820</b>	<b>الولاية</b>

Source: Direction Régionale de l'Education de Mahdia

المصدر: وزارة التربية - الإدارة الجهوية للتعليم بولاية المهديّة

## تطور مؤشرات المرحلة الأولى من التعليم الأساسي

## Evolution des indicateurs du 1er cycle de l'enseignement de base

DELEGATION	Elèves par Enseignant			Elèves par Classe élèves			المعتمدية
	2012	2011	2010	2012	2011	2010	
MAHDIA	18,1	17,9	18,8	25,2	24,4	24,6	المهديّة
BOUMERDES	18,9	19,2	19,3	23,0	23,0	22,8	بومرداس
OULED CHAMEKH	20,0	19,4	17,3	19,0	18,2	19,1	أولاد الشامخ
CHORBANE	17,6	17,3	18,5	20,5	20,2	20,2	شربان
HEBIRA	15,6	14,7	17,8	17,9	17,1	17,8	هبيرة
ESSOUASSI	19,4	19,5	19,3	22,0	22,0	22,4	السواسي
EL JEM	19,5	18,5	19,1	24,0	23,5	23,5	الجم
CHEBBA	18,2	17,9	18,3	25,4	23,1	25,6	الشابة
MELLOULECH	14,9	14,5	15,9	21,0	20,2	20,9	ملولش
SIDI ALOUANE	17,95	17,7	17,3	22,3	21,2	21,4	سيدي علوان
KOUR ESSAF	18,21	17,9	18,7	24,0	23,7	24,0	قصور الساف
<b>TOTAL</b>	<b>18,3</b>	<b>18,0</b>	<b>18,4</b>	<b>22,8</b>	<b>22,2</b>	<b>22,5</b>	<b>الولاية</b>

Source : Direction Régionale de l'Education de Mahdia

المصدر: وزارة التربية - الإدارة الجهوية للتعليم بولاية المهديّة

## تطور مؤشرات المرحلة الثانية من التعليم الأساسي والتعليم الثانوي

## Evolution des indicateurs du 2ème cycle de l'enseignement de base et de l'enseignement secondaire

DELEGATION	معدل التلاميذ لكل مدرس			متوسط كثافة الفصل			المعتمدية
	Elèves par Enseignant	2012	2011	2010	Elèves par Classe élèves	2012	
MAHDIA	10,75	11,0	12,0	26,60	25,7	25,5	المهديّة
BOUMERDES	10,87	11,1	11,7	24,12	23,1	23,3	بومرداس
OULED CHAMEKH	10,84	11,2	11,3	23,80	22,7	23,0	أولاد الشامخ
CHORBANE	10,02	10,1	10,8	22,96	21,8	22,3	شربان
HEBIRA	11,06	13,0	12,9	23,64	25,0	26,3	هبيرة
ESSOUASSI	10,49	10,8	11,7	25,21	24,7	23,9	السواسي
EL JEM	10,92	11,1	11,7	25,92	25,0	24,3	الجم
CHEBBA	10,35	10,6	11,6	26,85	25,1	25,2	الشابة
MELLOULECH	11,99	12,3	12,1	25,72	25,6	25,0	ملولش
SIDI ALOUANE	11,45	11,2	11,1	25,08	23,6	22,5	سيدي علوان
KSOUR ESSAF	10,46	11,0	12,0	21,89	25,3	24,6	قصور الساف
<b>TOTAL</b>	<b>10,83</b>	<b>11,0</b>	<b>11,7</b>	<b>24,70</b>	<b>21,2</b>	<b>24,2</b>	<b>الولاية</b>

Source: Direction Régionale de l'Education de Mahdia

المصدر: وزارة التربية - الإدارة الجهوية للتعليم بولاية المهديّة

## تطور نسب النجاح إلى السنة الأولى ثانوي والباكالوريا

## Evolution des taux de réussite pour la 1ère Année de l'enseignement Secondaire et du BAC

DELEGATION	نسبة النجاح في البكالوريا Taux de réussite au BAC			نسبة النجاح إلى السنة الأولى ثانوي Taux de réussite au 1ère Année			المعتمدية
	2012	2011	2010	2012	2011	2010	
MAHDIA	77,0	87,1	82,8	86,0	85,0	67,1	المهدية
BOUMERDES	52,0	73,0	73,2	85,0	86,5	51,4	بومرداس
OULED CHAMEKH	25,0	50,2	50,5	84,0	72,2	83,3	أولاد الشامخ
CHORBANE	60,0	85,6	75,0	80,5	82,7	50,0	شربان
HEBIRA	63,0	89,8	78,4	80,0	67,1	52,2	هبيرة
ESSOUASSI	51,0	72,6	75,4	87,5	82,8	70,0	السواسي
EL JEM	74,0	79,7	79,4	80,0	81,7	71,7	الجم
CHEBBA	58,0	81,6	79,5	89,0	91,2	67,4	الشابة
MELLOULECH	68,0	80,0	79,2	86,5	72,0	54,8	ملولش
SIDI ALOUANE	72,0	74,3	74,1	84,0	77,1	69,4	سيدي علوان
KOUR ESSAF	76,0	79,6	83,4	90,0	85,3	62,3	قصور الساف
<b>TOTAL</b>	<b>61,45</b>	<b>78,9</b>	<b>76,7</b>	<b>84,8</b>	<b>82,0</b>	<b>65,5</b>	الولاية

Source: Direction Régionale de l'Education de Mahdia

المصدر: وزارة التربية - الإدارة الجهوية للتعليم بولاية المهدية

## تطور عدد المنقطعين بمختلف مراحل التعليم

## Evolution des abandons dans les différents cycles de l' enseignement

DELEGATION	المرحلة الثانية من التعليم الأساسي والثانوي 2ème cycle de base et secondaire			المرحلة الأولى من التعليم الأساسي 1er cycle de base			المعتمدية
	2012	2011	2010	2012	2011	2010	
MAHDIA	251	203	151	30	36	46	المهديّة
BOUMERDES	160	131	124	30	17	27	بومرداس
OULED CHAMEKH	120	112	96	48	28	32	أولاد الشامخ
CHORBANE	118	151	0	16	10	16	شربان
HEBIRA	57	89	12	6	18	20	هبيرة
ESSOUASSI	199	392	215	47	81	57	السواسي
EL JEM	173	267	162	50	74	59	الجم
CHEBBA	70	58	42	2	9	8	الشابة
MELLOULECH	45	43	75	22	33	13	ملولش
SIDI ALOUANE	112	204	151	27	70	34	سيدي علوان
KSOUR ESSAF	126	157	84	24	21	36	قصور الساف
<b>TOTAL</b>	<b>1431</b>	<b>1807</b>	<b>1112</b>	<b>302</b>	<b>397</b>	<b>348</b>	<b>الولاية</b>

Source: Direction Régionale de l'Education de Mahdia

المصدر: وزارة التربية - الإدارة الجهوية للتعليم بولاية المهديّة

## تطور أهم مؤشرات المرحلة الثانية من التعليم الأساسي والثانوي الخاص

## Evolution des indicateurs du 2ème cycle de base et de l' enseignement secondaire Privé

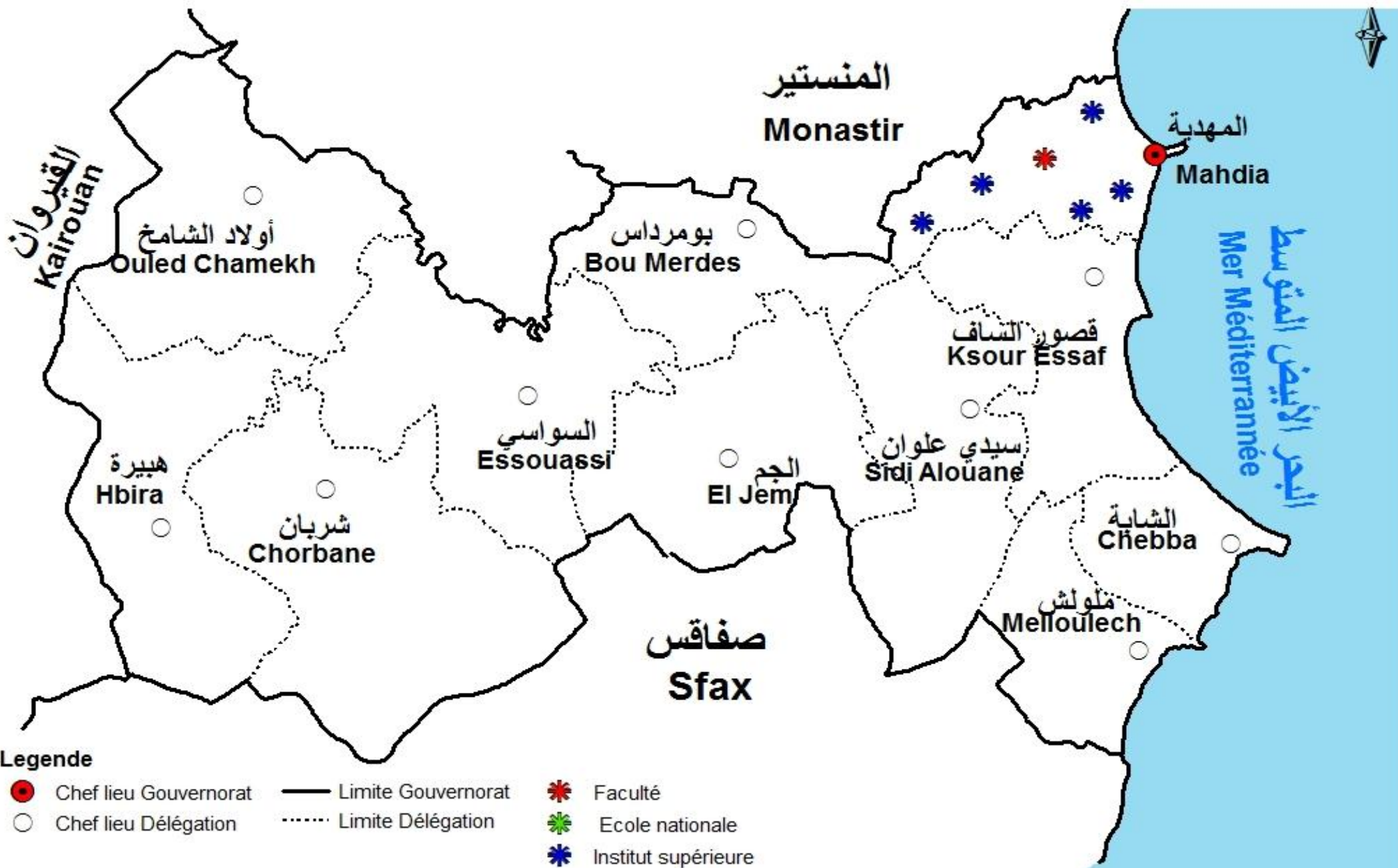
DELEGATION	Elèves			التلاميذ	Etablis. Privé			المعاهد الخاصة	المعتمدة
	2012	2011	2010		2012	2011	2010		
MAHDIA	402	402	398	2	2	2	المهديّة		
CHORBANE	43	35	16	1	1	1	شربان		
ESSOUASSI	147	136	108	2	2	2	السواسي		
EL JEM	125	104	80	1	1	1	الجم		
CHEBBA	45	26	0	1	1	0	الشابة		
KSOUR ESSAF	148	100	94	1	1	1	قصور الساف		
<b>TOTAL</b>	<b>910</b>	<b>803</b>	<b>696</b>	<b>8</b>	<b>8</b>	<b>7</b>	<b>الولاية</b>		

Source: Direction Régionale de L'Education de Mahdia

المصدر: وزارة التربية - الإدارة الجهوية للتعليم بولاية المهديّة

التعليم العالي

**Enseignement Supérieur**



## تطور عدد الطلبة حسب المؤسسات الجامعية

## Evolution du nombre des Etudiants selon les Etablissements Universitaires

Etablissement universitaire	منهم إناث Dont féminin			مجموع الطلبة Nbre des étudiants			المؤسسة الجامعية
	2013/12	2012/11	2011/10	2013/12	2012/11	2011/10	
Faculté des sciences économiques et de gestion	1 818	1 846	1 784	2 770	2 584	2 728	كلية العلوم الاقتصادية والتصرف
Institut supérieur des études appliquées en humanités	670	736	908	872	982	1 288	المعهد العالي للدراسات التطبيقية في الإنسانيات
Institut supérieur d'informatique	462	545	499	1 002	1 144	1 099	المعهد العالي للإعلامية
Institut supérieur des sciences appliquées et de technologie	638	655	645	1 041	1 131	1 056	المعهد العالي للعلوم التطبيقية والتكنولوجيا
Institut supérieur des arts et métiers	478	558	651	613	712	862	المعهد العالي للفنون والحرف
Institut supérieur des études technologiques	468	500	514	1 348	1 470	1 399	المعهد العالي للدراسات التكنولوجية
<b>TOTAL</b>	<b>4 534</b>	<b>4 840</b>	<b>5 001</b>	<b>7 646</b>	<b>8 023</b>	<b>8 432</b>	المجموع

Source : ministère de l'enseignement supérieur

المصدر : وزارة التعليم العالي

## تطور مؤشرات التعليم العالي

## Evolution des indicateurs de l'enseignement supérieur

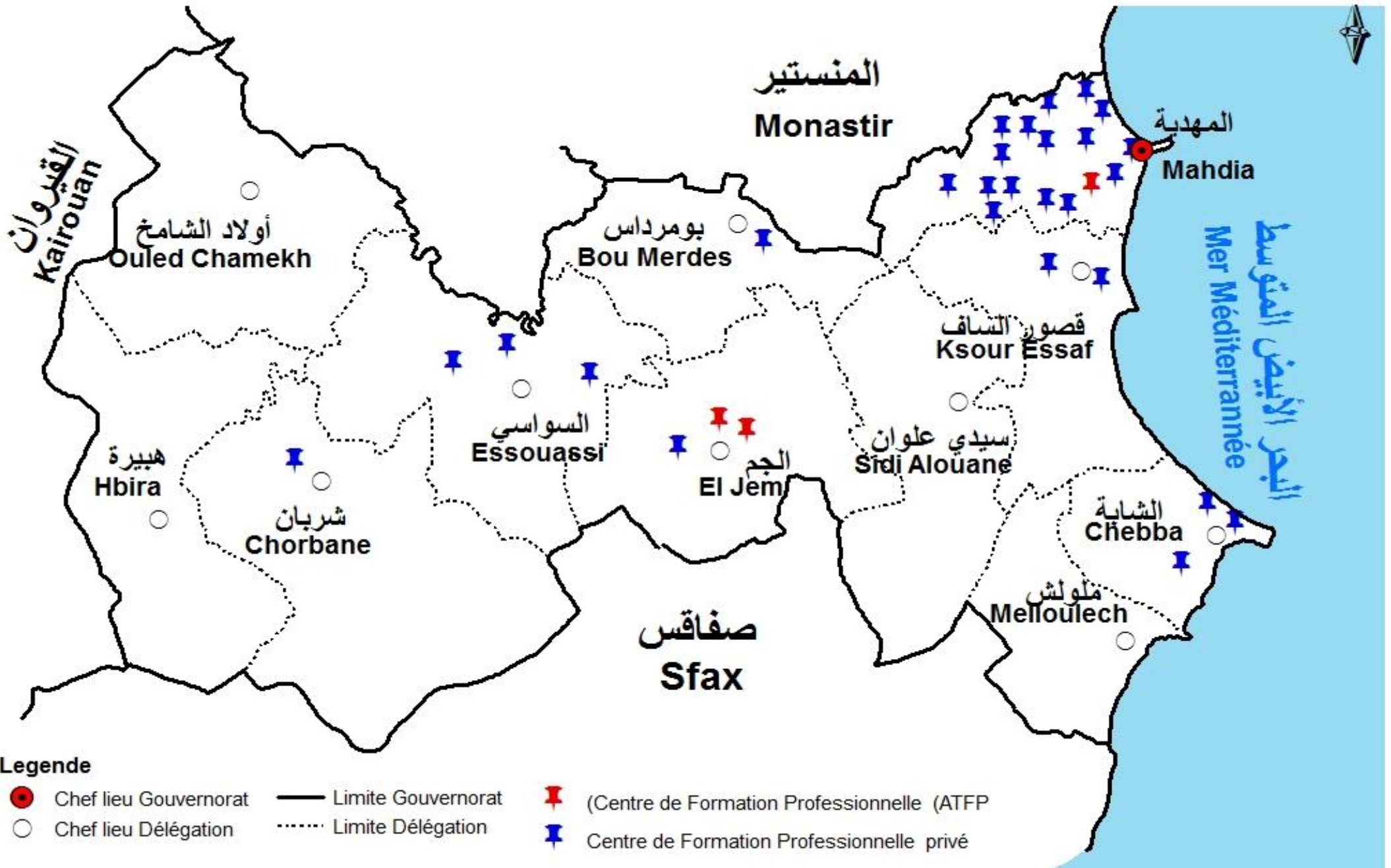
Etablissement universitaire	منهم إناث Dont féminin			عدد المتخرجين Nbre des diplômés			المسجلون الجدد Nouveaux inscrits			المؤسسة الجامعية
	2013/12	2012/11	2011/10	2013/12	2012/11	2011/10	2013/12	2012/11	2011/10	
Faculté des sciences économiques et de gestion	351	325	369	454	455	527	956	795	727	كلية العلوم الاقتصادية والتصرف
Institut supérieur des études appliquées en humanités	109	299	116	148	386	189	208	281	355	المعهد العالي للدراسات التطبيقية في الانسانيات
Institut supérieur d'informatique	97	105	93	171	203	184	238	388	422	المعهد العالي للإعلامية
Institut supérieur des sciences appliquées et de technologie	127	132	88	188	196	133	345	422	373	المعهد العالي للعلوم التطبيقية والتكنولوجيا
Institut supérieur des arts et métiers	132	56	47	153	68	57	218	242	408	المعهد العالي للفنون والحرف
Institut supérieur des études technologiques	146	133	76	402	264	164	405	423	482	المعهد العالي للدراسات التكنولوجية
<b>TOTAL</b>	<b>962</b>	<b>1050</b>	<b>789</b>	<b>1516</b>	<b>1572</b>	<b>1254</b>	<b>2370</b>	<b>2551</b>	<b>2767</b>	<b>المجموع</b>

Source : ministère de l'enseignement supérieur

المصدر : وزارة التعليم العالي

التكوين المهني

**Formation professionnelle**



## تطور مؤشرات التكوين المهني (الوكالة التونسية للتكوين المهني)

## Evolution des indicateurs de la formation professionnelle (A.T.F.P)

Centre	طاقة الاستيعاب Capacité			عدد الاختصاصات Nbre de spécialités			المركز
	2013/12	2012/ 11	2011/ 10	2013/13	2012/ 11	2011/ 10	
CFA en cuir et chaussures	700	700	700	8	9	9	مركز التكوين والتدريب المهني في الجلود والأحذية بالجم
CFA d'El Jem	0	540	540	5	13	12	مركز التكوين والتدريب المهني بالجم *
CFA de Mahdia	980	980	980	8	8	9	مركز التكوين والتدريب المهني بالمهدية
<b>TOTAL</b>	<b>1680</b>	<b>2220</b>	<b>2220</b>	<b>21</b>	<b>30</b>	<b>30</b>	<b>المجموع</b>

Source : Direction régionale de l'emploi et de la formation professionnelle

المصدر : الإدارة الجهوية للتشغيل والتكوين المهني

## تطور مؤشرات التكوين المهني (الوكالة التونسية للتكوين المهني)

## Evolution des indicateurs de la formation professionnelle (A.T.F.P)

(Suite)

(يتبع)

Centre	عدد الناجحين Nb d'admis			منهم الإناث Dont féminins			عدد المتكويين Nbre de formés			المركز
	2013/12	2012/11	2011/10	2013/12	2012/11	2011/10	2013/12	2012/11	2011/10	
CFA en cuir et chaussures	113	124	150	114	268	286	245	373	584	مركز التكوين والتدريب المهني في الجلود والأحذية بالجيم
CFA d'El Jem	54	70	170	0	0	0	59	142	431	مركز التكوين والتدريب المهني بالجيم *
CFA de Mahdia	204	181	250	171	84	139	668	708	921	مركز التكوين والتدريب المهني بالمهدية
<b>TOTAL</b>	<b>371</b>	<b>375</b>	<b>570</b>	<b>285</b>	<b>352</b>	<b>425</b>	<b>972</b>	<b>1 223</b>	<b>1 936</b>	<b>المجموع</b>

Source : direction régionale de l'emploi et de la formation professionnelle

المصدر : الإدارة الجهوية للتشغيل والتكوين المهني

## تطور مؤشرات التكوين المهني الخاص

## Evolution des indicateurs de la formation professionnelle privée

DELEGATION	منهم إناث Dont féminin			عدد المتكويين Nbre de formés			طاقة الاستيعاب Capacité			عدد المراكز Nbre des centres			المعتمدة
	2013/12	2012/11	2011/10	2013/12	2012/11	2011/10	2013/12	2012/11	2011/10	2013/12	2012/11	2011/10	
MAHDIA	177	234	354	387	430	606	1 795	1 986	1 460	16	15	16	المهدية
KSOUR ESSAF	0	15	9	0	16	11	40	30	95	2	1	2	قصور الساف
CHEBBA	14	56	58	35	83	115	35	230	255	3	3	4	الشابة
SIDI ALOUANE	0	0	0	0	0	13	0	0	80	0	0	1	سيدي علوان
BOUMERDES	15	15	28	22	28	55	120	150	184	1	1	2	بومرداس
EL JEM	0	2	2	0	3	2	20	20	180	1	1	2	الجم
ESSOUASSI	9	16	17	100	104	63	140	310	280	3	3	3	السواسي
CHORBANE	0	0	0	0	3	3	20	0	20	1	1	0	شربان
<b>TOTAL</b>	<b>215</b>	<b>338</b>	<b>468</b>	<b>544</b>	<b>667</b>	<b>868</b>	<b>2 170</b>	<b>2 726</b>	<b>2 554</b>	<b>27</b>	<b>25</b>	<b>30</b>	<b>المجموع</b>

Source : Direction régionale de l'emploi et de la formation professionnelle

المصدر : الإدارة الجهوية للتشغيل والتكوين المهني 25

التشغيل  
**Emploi**

## تطور طلبات وعروض الشغل لفائدة الإطارات

## Evolution des demandes et des offres d'emploi (catégorie cadres)

DELEGATION	عروض الشغل Offres d'emploi			طلبات الشغل Demandes d'emploi			المعتمدية
	2012	2011	2010	2012	2011	2010	
MAHDIA	96	114	128	570	810	384	المهديّة
KSOUR ESSAF	4	1	7	375	392	233	قصور الساف
CHEBBA	19	27	11	201	232	132	الشابيّة
SIDI ALOUANE	12	1	6	131	176	100	سيدي علوان
MELLOULECH	2	1	3	100	149	68	ملولش
BOUMERDES	3	1	7	129	159	85	بومرداس
EL JEM	343	91	21	227	292	144	الجم
ESSOUASSI	7	14	12	127	241	70	السواسي
OULED CHAMEKH	0	0	0	68	112	31	أولاد الشامخ
CHORBANE	0	0	0	93	111	39	شربان
HEBIRA	0	0	0	37	47	16	هبيرة
<b>TOTAL</b>	<b>486</b>	<b>250</b>	<b>195</b>	<b>2058</b>	<b>2721</b>	<b>1302</b>	<b>المجموع</b>

Source : direction régionale de l'emploi et de la formation professionnelle

المصدر : الإدارة الجهوية للتشغيل والتكوين المهني

تطور طلبات وعروض الشغل لفائدة غير الإطارات

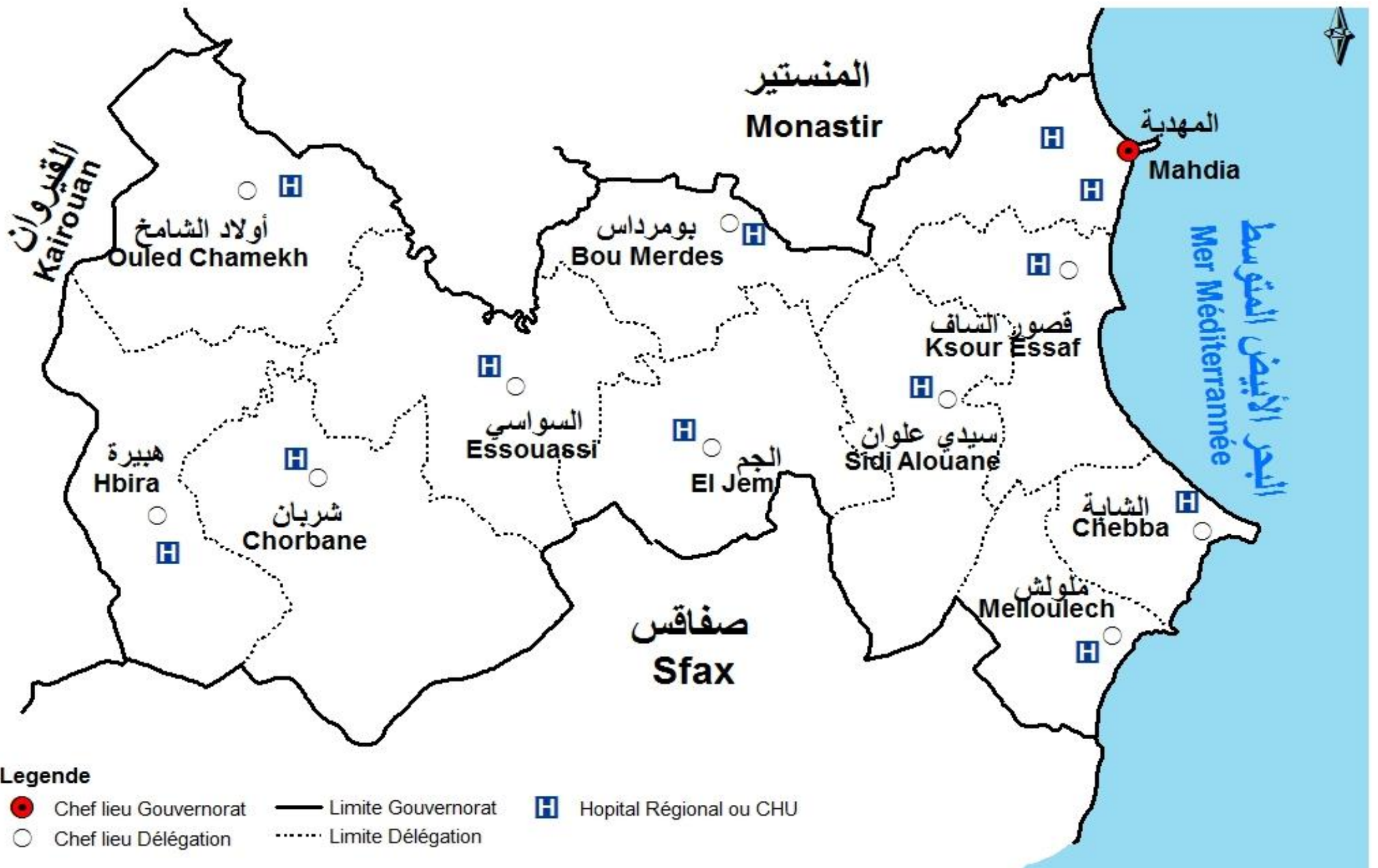
Evolution des demandes et des offres d'emploi (catégorie non cadres)

DELEGATION	عروض الشغل Offres d'emploi			طلبات الشغل Demandes d'emploi			المعتمدية
	2012	2011	2010	2012	2011	2010	
MAHDIA	1306	418	1653	738	849	519	المهديّة
KSOUR ESSAF	97	89	419	336	361	373	قصور الساف
CHEBBA	97	127	309	142	205	138	الشابيّة
SIDI ALOUANE	54	5	322	152	227	176	سيدي علوان
MELLOULECH	5	32	109	87	142	196	ملولش
BOUMERDES	76	4	54	158	338	164	بومرداس
EL JEM	225	1154	38	325	1046	440	الجم
ESSOUASSI	14	4	163	295	485	308	السواسي
OULED CHAMEKH	4	0	24	63	121	63	أولاد الشامخ
CHORBANE	6	0	17	104	157	55	شربان
HEBIRA	4	0	1	52	45	37	هبيرة
<b>TOTAL</b>	<b>1888</b>	<b>1833</b>	<b>3109</b>	<b>2452</b>	<b>3976</b>	<b>2469</b>	<b>المجموع</b>

Source : Direction régionale de l'emploi et de la formation professionnelle

المصدر : الإدارة الجهوية للتشغيل والتكوين المهني

الصحة  
**La Santé**



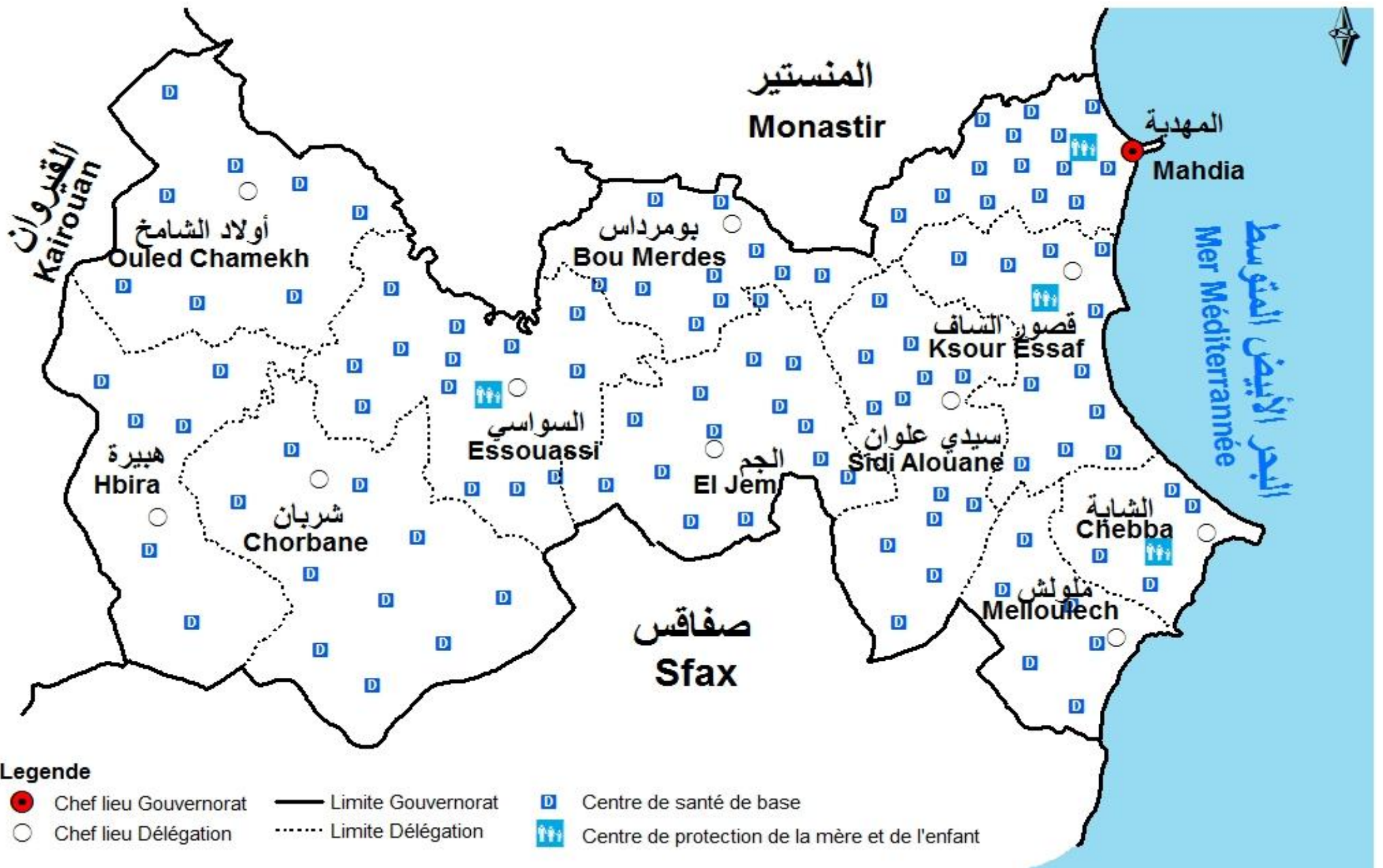
## التجهيزات الصحية بالقطاع العام (الجزء الأول)

## Equipements sanitaires dans le secteur public (partie 1)

Délégation	عدد الأسرة Nombre de lits			قاعات العمليات Salles d'opérations			المستشفيات الجهوية والمحلية Hôpitaux Régionaux et de circonscription			المعتمدية
	2012	2011	2010	2012	2011	2010	2012	2011	2010	
Mahdia	411	411	411	9	9	9	2	2	2	المهديّة
Ksour Essaf	12	12	12	0	0	0	1	1	1	قصور الساف
Sidi Alouane	6	6	6	0	0	0	1	1	1	سيدي علوان
Chebba	30	30	30	0	0	0	1	1	1	الشابة
Melloulech	6	6	6	0	0	0	1	1	1	ملولش
El Jem	50	50	50	2	2	2	1	1	1	الجم
Boumerdes	6	6	6	0	0	0	1	1	1	بومرداس
Essouassi	40	40	50	0	0	0	1	1	1	السواسي
Ouled Chamekh	6	6	6	0	0	0	1	1	1	أولاد الشامخ
Chorbane	6	6	6	0	0	0	1	1	1	شربان
Hbira	6	6	6	0	0	0	1	1	1	هبيرة
<b>Total</b>	<b>579</b>	<b>579</b>	<b>589</b>	<b>11</b>	<b>11</b>	<b>11</b>	<b>12</b>	<b>12</b>	<b>12</b>	<b>كامل الولاية</b>

Source: Direction Régionale de la santé

المصدر : الإدارة الجهوية للصحة



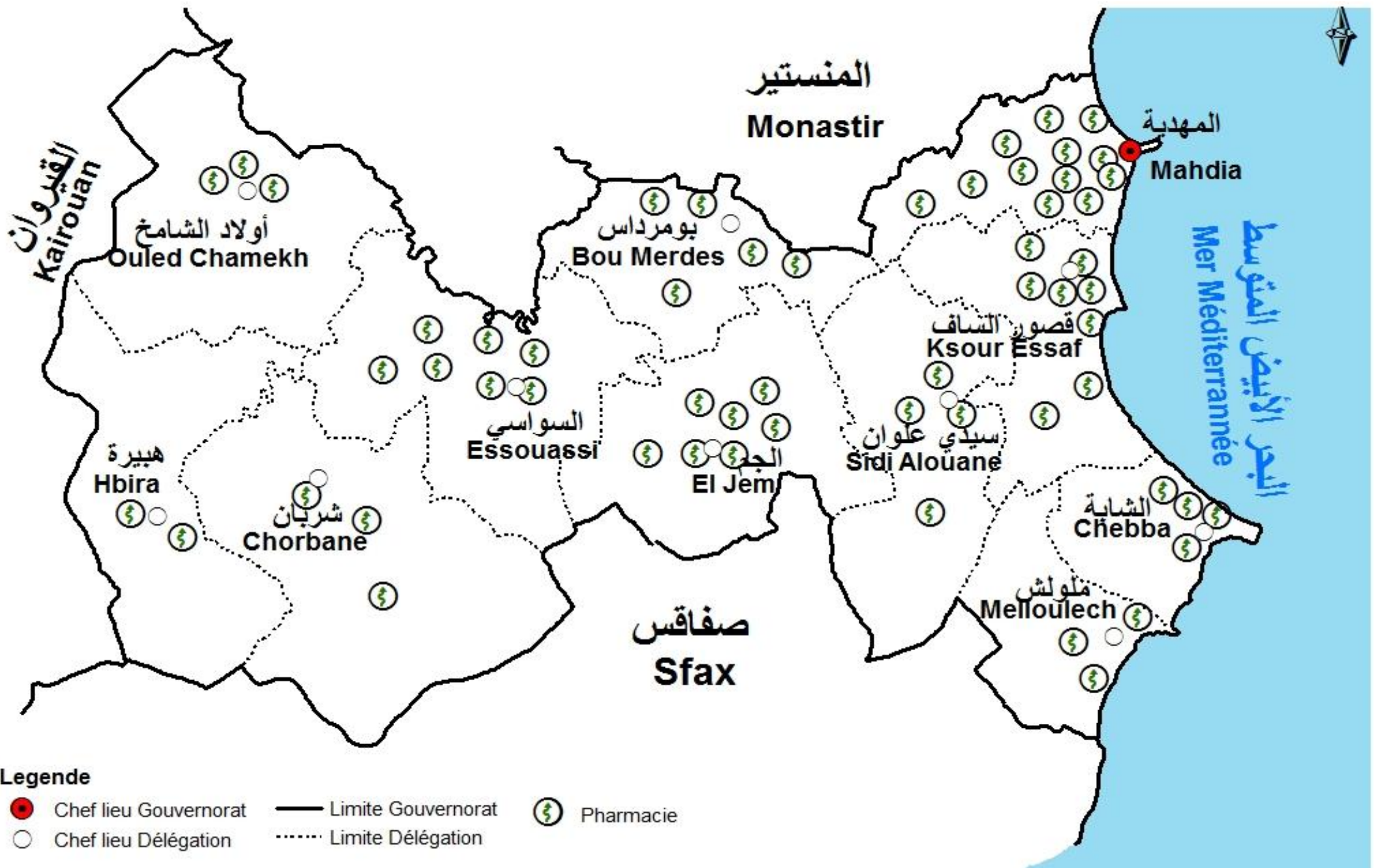
## التجهيزات الصحية بالقطاع العام (الجزء الثاني)

## Equipements sanitaires dans le secteur public (partie 2)

Délégation	عدد المخابر Nombre de laboratoires			مراكز رعاية الأم والطفل Centres de protection de la mère et de l'enfant			مراكز الصحة الأساسية Centres de santé de base			المعمدية
	2012	2011	2010	2012	2011	2010	2012	2011	2010	
Mahdia	4	4	3	1	1	1	15	15	14	المهديّة
Ksour Essaf	1	1	1	1	1	1	10	10	11	قصور الساف
Sidi Alouane	1	1	1	0	0	0	12	12	13	سيدي علوان
Chebba	1	1	1	1	1	1	4	4	4	الشابة
Melloulech	1	1	1	0	0	0	6	6	6	ملولش
El Jem	1	1	1	0	0	0	13	13	13	الجم
Boumerdes	1	1	1	0	0	0	11	11	11	بومرداس
Essouassi	1	1	1	1	1	1	13	13	13	السواسي
Ouled Chamekh	1	1	1	0	0	0	8	8	8	أولاد الشامخ
Chorbane	1	1	1	0	0	0	8	8	10	شربان
Hbira	1	1	1	0	0	0	6	6	6	هبيرة
<b>Total</b>	<b>14</b>	<b>14</b>	<b>13</b>	<b>4</b>	<b>4</b>	<b>4</b>	<b>106</b>	<b>106</b>	<b>109</b>	<b>كامل الولاية</b>

Source: Direction Régionale de la santé

المصدر: الإدارة الجهوية للصحة



**Legende**

- Chef lieu Gouvernorat
- Chef lieu Délégation
- Limite Gouvernorat
- ⋯ Limite Délégation
- ⊕ Pharmacie

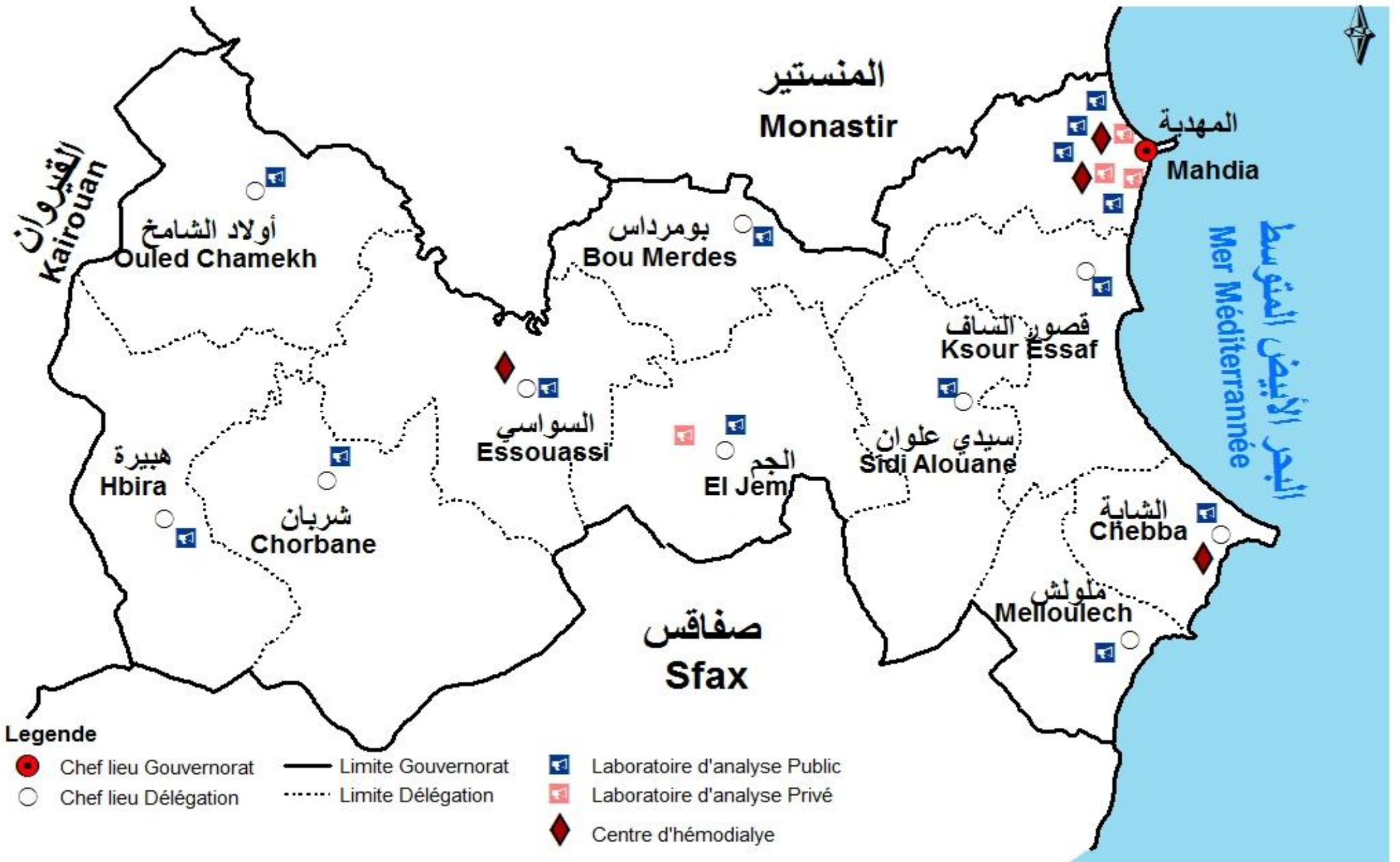
## التجهيزات الصحية بالقطاع الخاص (الجزء الأول)

## Equipements sanitaires dans le secteur privé (partie 1)

Délégation	الصيدليات Pharmacies			العيادات الخاصة Cabinets de libre pratique			المصحات Cliniques			المعتمدية
	2012	2011	2010	2012	2011	2010	2012	2011	2010	
Mahdia	12	12	12	88	88	88	1	1	1	المهدية
Ksour Essaf	8	8	7	20	19	19	0	0	0	قصور الساف
Sidi Alouane	4	4	3	5	5	5	0	0	0	سيدي علوان
Chebba	4	4	4	16	15	15	0	0	0	الشاببة
Melloulech	3	3	2	5	3	3	0	0	0	ملولش
El Jem	7	7	7	23	24	24	0	0	0	الجم
Boumerdes	5	4	4	6	6	6	0	0	0	بومرداس
Essouassi	7	7	7	18	15	15	0	0	0	السواسي
Ouled Chamekh	3	3	3	3	5	5	0	0	0	أولاد الشامخ
Chorbane	3	3	3	3	2	2	0	0	0	شربان
Hbira	2	2	2	1	1	1	0	0	0	هبيرة
<b>Total</b>	<b>58</b>	<b>57</b>	<b>54</b>	<b>188</b>	<b>183</b>	<b>183</b>	<b>1</b>	<b>1</b>	<b>1</b>	<b>كامل الولاية</b>

Source: Direction Régionale de la santé

المصدر : الإدارة الجهوية للصحة



## التجهيزات الصحية بالقطاع الخاص (الجزء الثاني)

## Equipements sanitaires dans le secteur privé (partie 2)

Délégation	محلات تمريض Infirmeries			مراكز تصفية الدم Centres d'hémodialyse			عدد المخابر Nombre de laboratoires			المعتمدية
	2012	2011	2010	2012	2011	2010	2012	2011	2010	
Mahdia	2	2	2	2	2	2	3	3	3	المهدية
Ksour Essaf	0	0	0	0	0	0	0	0	0	قصور الساف
Sidi Alouane	0	0	0	0	0	0	0	0	0	سيدي علوان
Chebba	1	1	1	1	1	1	0	0	0	الشابة
Melloulech	0	0	0	0	0	0	0	0	0	ملولش
El Jem	0	0	0	0	0	0	1	1	1	الجم
Boumerdes	0	0	0	0	0	0	0	0	0	بومرداس
Essouassi	1	1	1	1	1	1	0	0	0	السواسي
Ouled Chamekh	0	0	0	0	0	0	0	0	0	أولاد الشامخ
Chorbane	0	0	0	0	0	0	0	0	0	شربان
Hbira	0	0	0	0	0	0	0	0	0	هبيرة
<b>Total</b>	<b>4</b>	<b>4</b>	<b>4</b>	<b>4</b>	<b>4</b>	<b>4</b>	<b>4</b>	<b>4</b>	<b>4</b>	<b>كامل الولاية</b>

Source: Direction Régionale de la santé

المصدر : الإدارة الجهوية للصحة

## الإطار الطبي بالقطاع العام

## Le personnel médical dans le secteur public

Délégation	صيادلة Pharmaciens			اختصاص Spécialistes			طب عام Généralistes			المعتمدة
	2012	2011	2010	2012	2011	2010	2012	2011	2010	
Mahdia	11	12	8	86	72	66	39	45	43	المهدية
Ksour Essaf	1	1	1	0	0	0	10	10	9	قصور الساف
Sidi Alouane	1	1	0	0	0	0	7	7	6	سيدي علوان
Chebba	1	1	1	0	0	0	6	6	5	الشابة
Melloulech	0	0	0	0	0	0	5	5	4	ملولش
Boumerdes	1	1	0	0	0	0	16	15	10	بومرداس
El Jem	1	1	1	6	7	4	7	6	13	الجم
Essouassi	1	1	1	0	0	0	8	8	7	السواسي
Ouled Chamekh	0	0	0	1	1	0	5	5	5	أولاد الشامخ
Chorbane	1	1	1	0	0	0	5	5	4	شربان
Hbira	0	0	0	0	0	0	4	4	3	هبيرة
<b>Total</b>	<b>18</b>	<b>19</b>	<b>13</b>	<b>93</b>	<b>80</b>	<b>70</b>	<b>112</b>	<b>116</b>	<b>109</b>	<b>كامل الولاية</b>

Source : Direction Régionale de la Santé

المصدر : الإدارة الجهوية للصحة

## الإطار الطبي بالقطاع الخاص

## Le personnel médical dans le secteur privé

Délégation	صيادلة Pharmaciens			اختصاص Spécialistes			طب عام Généralistes			المعتمدية
	2012	2011	2010	2012	2011	2010	2012	2011	2010	
Mahdia	12	12	12	37	30	30	30	33	35	المهدية
Ksour Essaf	8	8	8	2	1	1	13	13	14	قصور الساف
Sidi Alouane	4	4	3	0	0	0	3	3	3	سيدي علوان
Chebba	4	4	4	3	4	3	7	6	9	الشابة
Melloulech	3	3	2	0	0	0	4	4	2	ملولش
Boumerdès	5	4	4	0	8	0	4	4	5	بومرداس
El Jem	7	7	7	8	0	7	10	11	11	الجم
Essouassi	7	7	6	3	3	2	10	10	11	السواسي
Ouled Chamekh	3	3	3	0	0	0	4	3	4	أولاد الشامخ
Chorbane	3	3	1	0	0	0	1	2	1	شربان
Hbira	2	2	2	0	0	0	1	1	1	هبيرة
<b>Total</b>	<b>58</b>	<b>57</b>	<b>52</b>	<b>53</b>	<b>46</b>	<b>43</b>	<b>87</b>	<b>90</b>	<b>96</b>	<b>كامل الولاية</b>

Source: Direction Régionale de la santé

المصدر : الإدارة الجهوية للصحة

## الإطار شبه الطبي بالقطاع العام

## Le personnel paramédical dans le secteur public

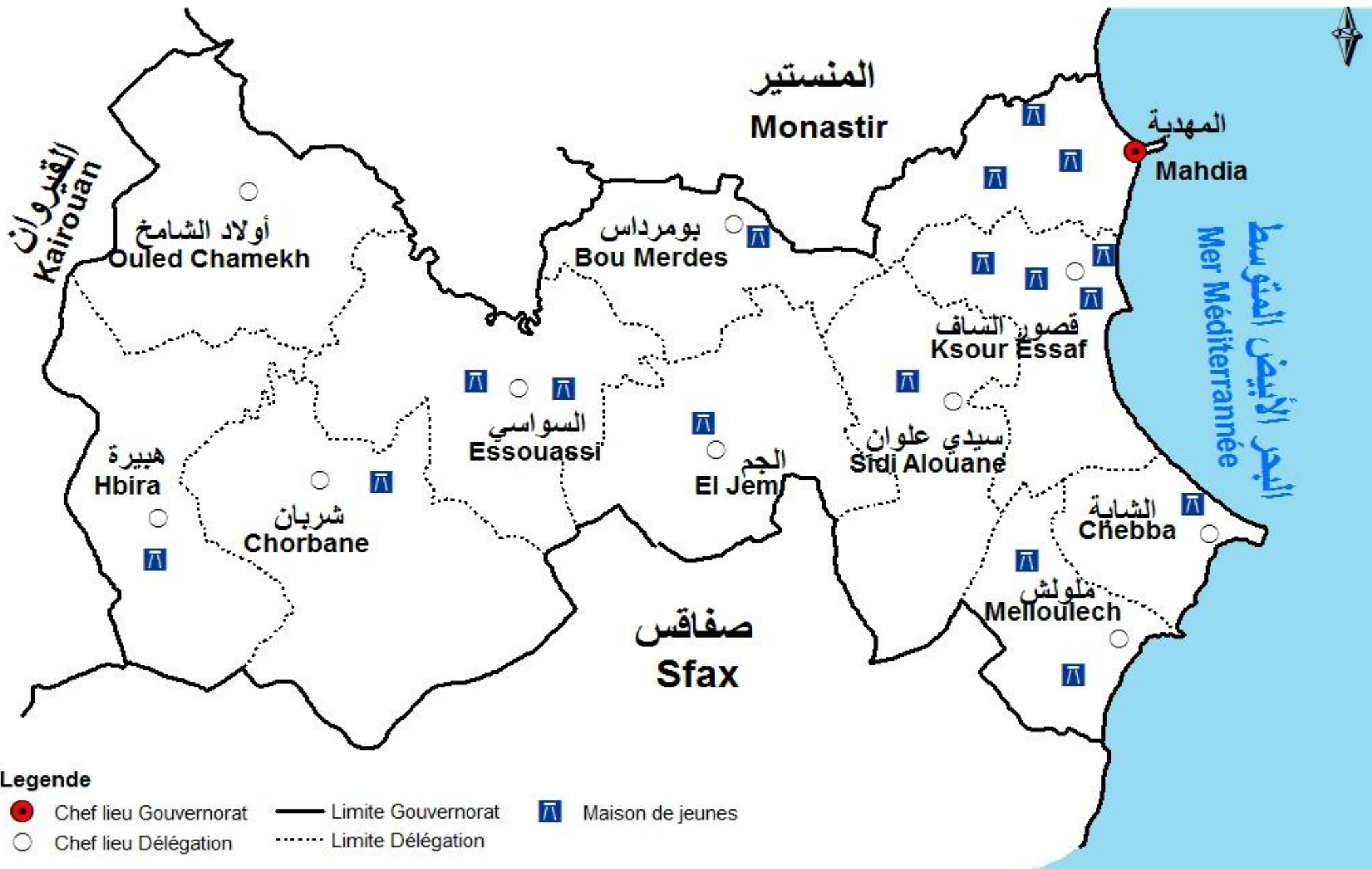
Délégation	مساعدو الصحة Auxiliaires			المرضىون Infirmiers			الفنيون السامون Techniciens supérieurs			المعتمدية
	2012	2011	2010	2012	2011	2010	2012	2011	2010	
Mahdia	21	18	16	466	460	447	203	194	177	المهدية
Ksour Essaf	2	2	2	66	66	61	14	14	14	قصور الساف
Sidi Alouane	4	4	0	37	37	37	15	15	14	سيدي علوان
Chebba	3	3	3	62	62	54	19	19	18	الشابة
Melloulech	3	3	3	25	25	22	11	11	10	ملولش
Boumerdes	3	3	2	27	27	25	13	13	12	بومرداس
EL JEM	2	2	0	77	76	72	42	42	36	الجم
Essouassi	4	4	4	55	55	50	18	11	12	السواسي
Ouled Chamekh	1	1	0	23	23	22	11	11	11	أولاد الشامخ
Chorbane	3	3	3	26	26	24	11	11	11	شربان
Hbira	2	2	1	18	18	17	9	9	7	هبيرة
<b>Total</b>	<b>48</b>	<b>45</b>	<b>34</b>	<b>882</b>	<b>875</b>	<b>831</b>	<b>366</b>	<b>350</b>	<b>322</b>	<b>كامل الولاية</b>

Source: Direction Régionale de la santé

المصدر : الإدارة الجهوية للصحة

الشباب والطفولة

**Jeunesse et enfance**



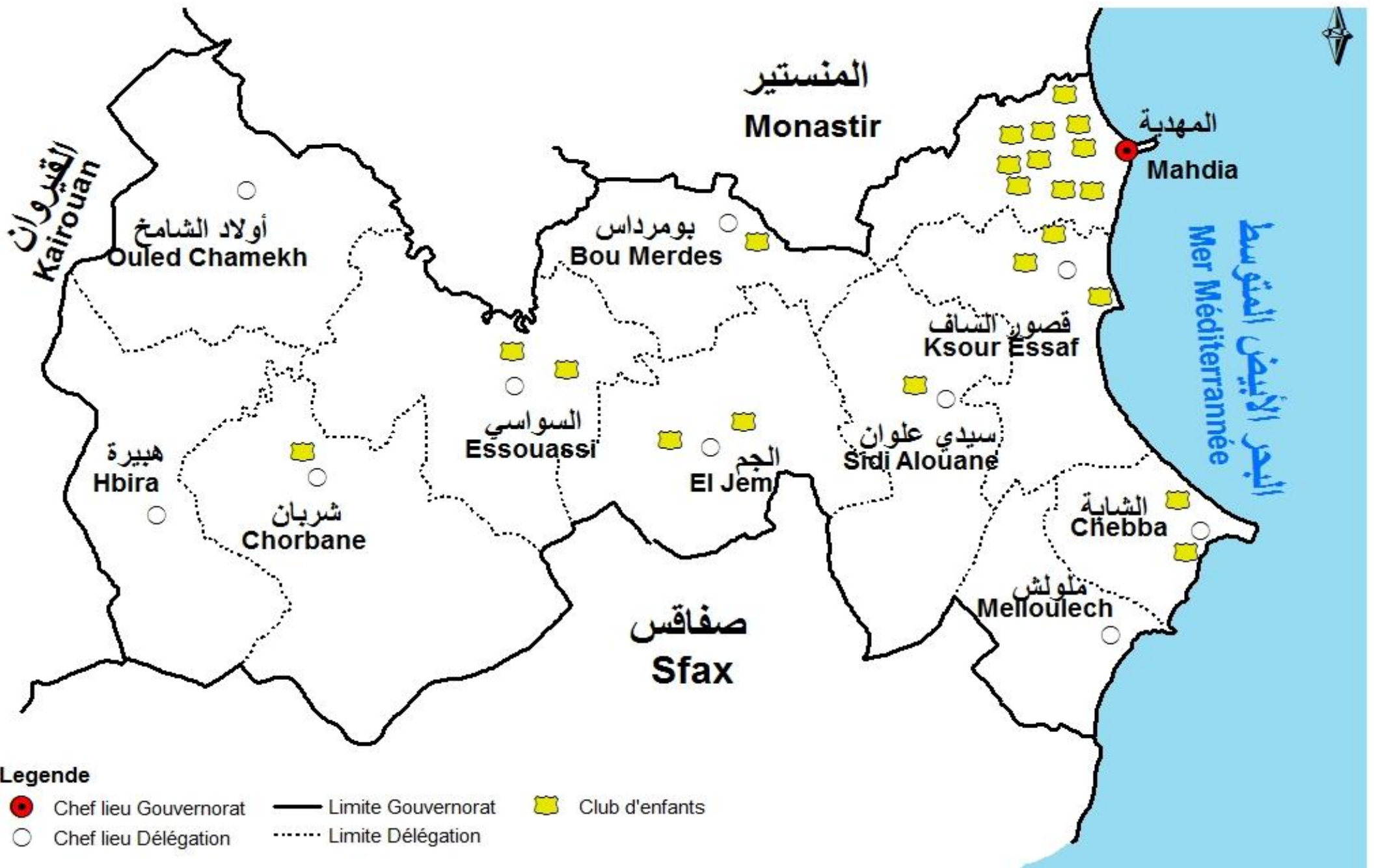
## الفضاءات الشبابية

## Espaces de la jeunesse

Délégation	نوادي الشباب Clubs de jeunes			maisons de jeunes دور الشباب						المعتمدية
				Adhérents المنخرطون			Nombre العدد			
	2012	2011	2010	2012	2011	2010	2012	2011	2010	
Mahdia	3	3	4	441	520	451	3	3	3	المهدية
Ksour Essaf	1	1	2	748	717	1009	4	4	4	قصور الساف
Chebba	1	1	1	624	683	920	1	1	1	الشابية
Sidi Alouane	1	1	5	193	209	235	1	1	1	سيدي علوان
Boumerdes	2	2	3	70	63	93	1	1	1	بومرداس
El Jem	1	1	2	265	220	461	1	1	1	الجم
Essouassi	1	2	3	284	252	136	2	2	2	السواسي
Ouled Chamekh	0	0	2	0	0	0	0	0	0	أولاد الشامخ
Chorbane	1	1	1	200	200	280	1	1	1	شربان
Hbira	3	3	4	113	121	103	1	1	1	هبيرة
Melloulech	1	1	2	300	280	408	2	2	2	ملولش
<b>Total</b>	<b>15</b>	<b>16</b>	<b>29</b>	<b>3238</b>	<b>3265</b>	<b>4096</b>	<b>17</b>	<b>17</b>	<b>17</b>	<b>كامل الولاية</b>

Source: Direction Régionale de la jeunesse et du sport

المصدر : الإدارة الجهوية للشباب و الرياضة بالمهدية



**Legende**

- Chef lieu Gouvernorat
- Chef lieu Délégation
- Limite Gouvernorat
- ⋯ Limite Délégation
- Club d'enfants

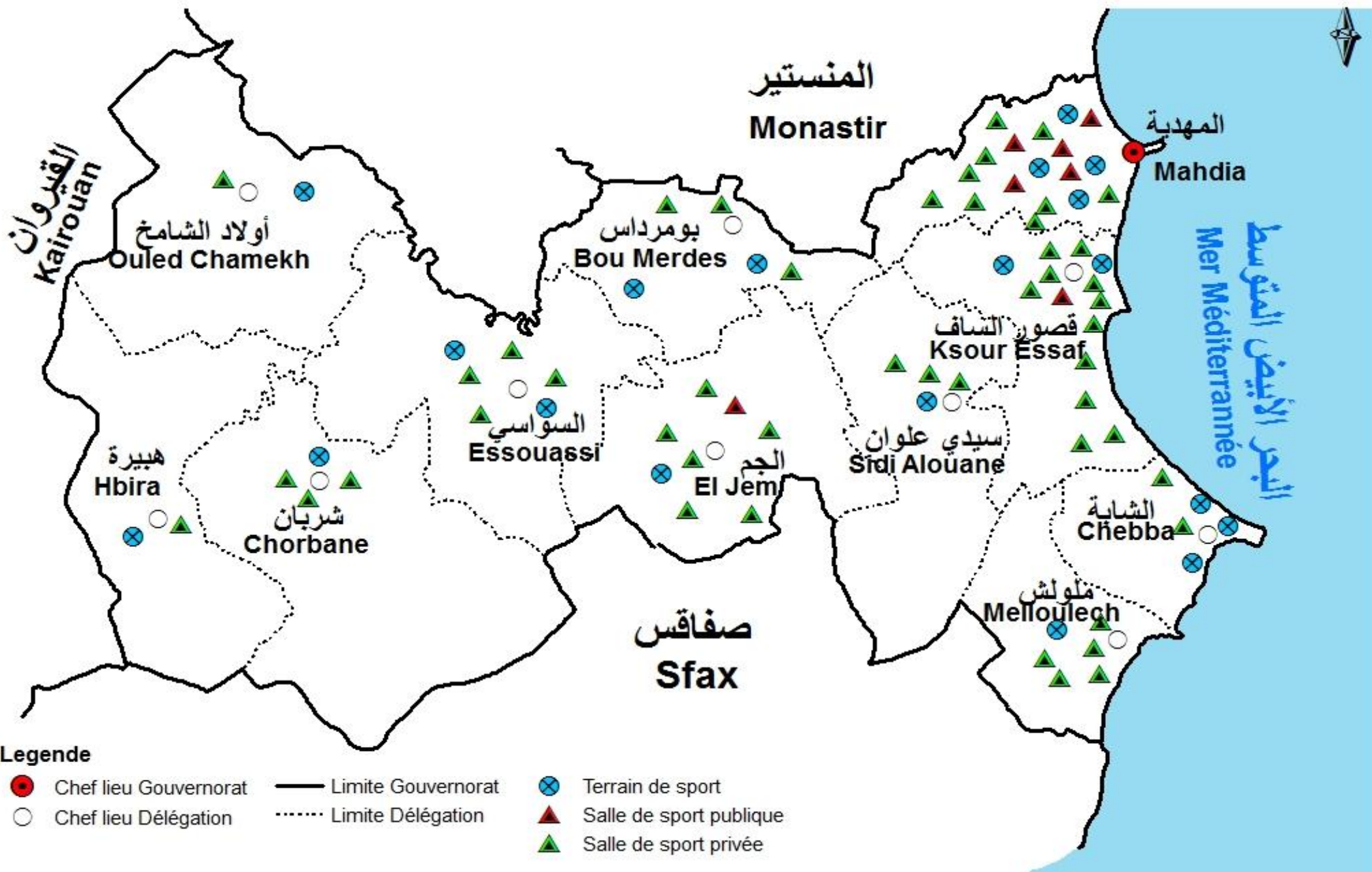
## فضاءات الطفولة

## Espaces de l'enfance

Délégation	المحاضن الخاصة Crèches privées			رياض الأطفال (عمومي وخاص) Jardins d'enfants (Pub & Privés)			نوادي الأطفال (عمومي وخاص) Clubs d'enfants (Pub & Privés)			المعتمدية
	2012	2011	2010	2012	2011	2010	2012	2011	2010	
Mahdia	3	3	4	42	54	44	10	10	10	المهديّة
Ksour Essaf	0	0	0	26	29	25	3	3	3	قصور الساف
Chebba	1	1	1	20	22	16	2	2	2	الشابّة
Sidi Alouane	0	0	0	6	9	6	1	1	1	سيدي علوان
Boumerdes	0	0	0	11	15	9	1	1	1	بومرداس
El Jem	0	0	0	22	22	16	2	2	2	الجم
Essouassi	0	0	0	7	9	6	2	2	2	السواسي
Ouled Chamekh	0	0	0	5	6	4	0	0	0	أولاد الشامخ
Chorbane	0	0	0	5	4	4	1	1	1	شربان
Hbira	0	0	0	1	1	1	0	0	0	هبيرة
Melloulech	0	0	0	10	9	7	0	0	0	ملولش
<b>Total</b>	<b>4</b>	<b>4</b>	<b>5</b>	<b>155</b>	<b>180</b>	<b>138</b>	<b>22</b>	<b>22</b>	<b>22</b>	<b>كامل الولاية</b>

Source: Service régional de l'enfance / Mahdia

المصدر: المصلحة الجهوية للطفولة بالمهديّة



## الفضاءات الرياضية

## Espaces sportifs

Délégation	الملاعب الرياضية Terrains du sport			القاعات الرياضية الخاصة Salles de sport privées			القاعات الرياضية العمومية Salles de sport publiques			المعتمدية
	2012	2011	2010	2012	2011	2010	2012	2011	2010	
Mahdia	4	4	4	9	10	10	5	5	5	المهدية
Ksour Essaf	2	2	2	11	10	6	1	1	1	قصور الساف
Chebba	3	3	3	2	4	3	0	0	0	الشاببة
Sidi Alouane	1	1	1	3	5	1	0	0	0	سيدي علوان
Boumerdes	2	2	2	3	3	3	0	0	0	بومرداس
El Jem	1	1	1	6	6	5	1	1	1	الجم
Essouassi	2	2	2	4	5	5	0	0	0	السواسي
Ouled Chamekh	1	1	1	1	1	1	0	0	0	أولاد الشامخ
Chorbane	1	1	1	3	3	0	0	0	0	شربان
Hbira	0	0	0	1	2	2	0	0	0	هبيرة
Melloulech	1	1	1	5	6	5	0	0	0	ملولش
<b>Total</b>	<b>18</b>	<b>18</b>	<b>18</b>	<b>48</b>	<b>55</b>	<b>41</b>	<b>7</b>	<b>7</b>	<b>7</b>	<b>كامل الولاية</b>

Source: Direction Régionale de la jeunesse et du sport

المصدر : الإدارة الجهوية للشباب والرياضة بالمهدية

## الجمعيات الرياضية المدنية

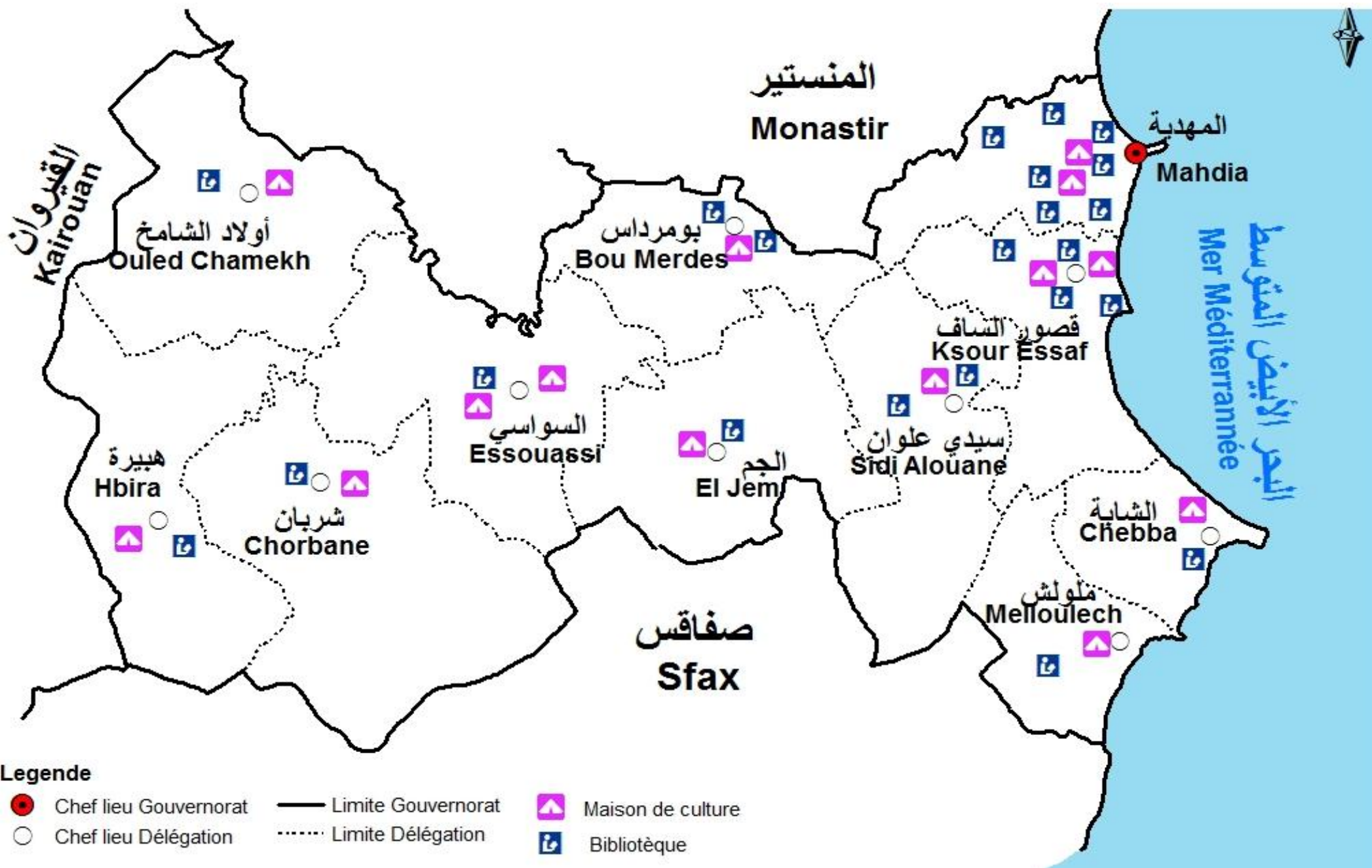
## Associations sportives civiles

Délégation	Adhérents المنخرطون			Nombre العدد			المعتمدية
	2012	2011	2010	2012	2011	2010	
Mahdia	2014	1991	1726	14	13	12	المهديّة
Ksour Essaf	644	462	358	7	5	3	قصور الساف
Chebba	814	759	615	5	5	4	الشابّة
Sidi Alouane	286	260	100	2	2	1	سيدي علوان
Boumerdes	245	450	445	4	4	4	بومرداس
El Jem	401	278	278	4	4	2	الجم
Essouassi	307	303	284	3	3	3	السواسي
Ouled Chamekh	115	100	60	1	1	1	أولاد الشامخ
Chorbane	90	158	90	1	1	1	شربان
Hbira	0	0	0	0	0	0	هبيرة
Melloulech	138	110	110	1	1	1	ملولش
<b>Total</b>	<b>5054</b>	<b>4871</b>	<b>4066</b>	<b>42</b>	<b>39</b>	<b>32</b>	<b>كامل الولاية</b>

المصدر : الإدارة الجهوية للشباب و الرياضة بالمهديّة

الثقافة

**Culture**



## الفضاءات الثقافية

## Espaces culturels

Délégation	دور الثقافة Maisons de culture			المكتبات العمومية Bibliothèques			المعتمدية
	2012	2011	2010	2012	2011	2010	
Mahdia	2	2	2	7	7	7	المهدية
Ksour Essaf	2	2	2	4	4	4	قصور الساف
Chebba	1	1	1	1	1	1	الشابة
Melloulech	1	1	1	1	1	1	ملولش
Sidi Alouane	1	1	1	2	2	2	سيدي علوان
El Jem	1	1	1	1	1	1	الجم
Essouassi	2	2	2	1	1	1	السواسي
Chorbane	1	1	1	1	1	1	شربان
Ouled Chamekh	1	1	1	1	1	1	أولاد الشامخ
Hbira	1	1	1	1	1	1	هبيرة
Boumerdes	1	1	1	2	2	2	بومرداس
<b>Total</b>	<b>14</b>	<b>14</b>	<b>14</b>	<b>22</b>	<b>22</b>	<b>22</b>	<b>كامل الولاية</b>

Source: Commissariat Régional de la culture

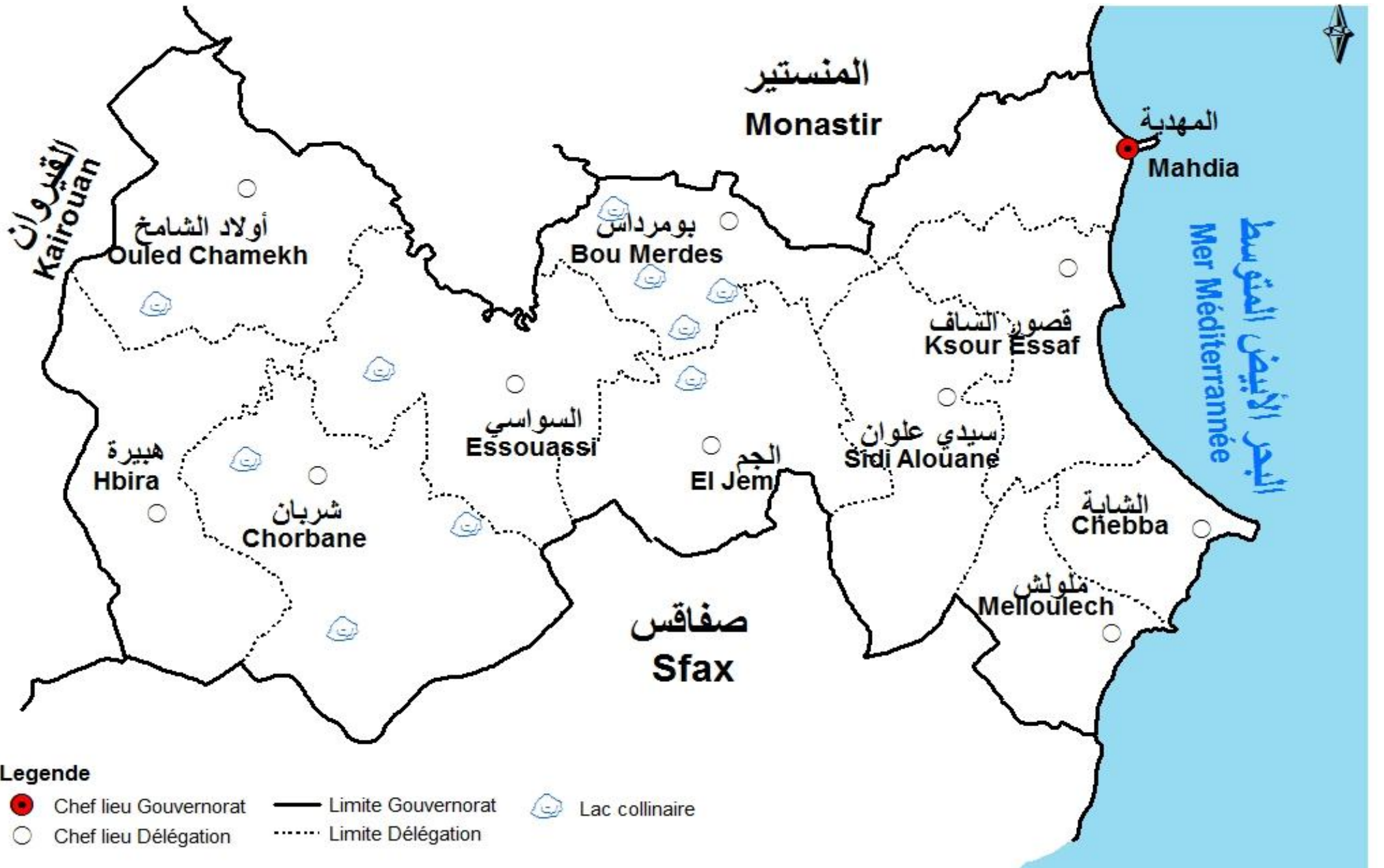
المصدر: المندوبية الجهوية للثقافة

القطاعات المنتجة

**Les secteurs productifs**

الفلاحة

**Agriculture**



**Legende**

- Chef lieu Gouvernorat
- Chef lieu Délégation
- Limite Gouvernorat
- ..... Limite Délégation
- 🏞 Lac collinaire

## تطور استغلال البحيرات الجبلية

## Evolution de l'exploitation des lacs collinaires

Délégation	طاقة الخزن (ألف م3)			عدد البحيرات			المعمدية
	Capacité de rétention (mille m3)			Nbre des lacs			
	2012	2011	2010	2012	2011	2010	
BOUMERDES	411	411	411	4	4	4	بومرداس
CHORBANE	248	248	248	3	3	3	شربان
ESSOUASSI	89	89	89	1	1	1	السواسي
EL JEM	150	150	150	1	1	1	الجم
OULED CHAMEKH	75	75	75	1	1	1	أولاد الشامخ
<b>TOTAL</b>	<b>973</b>	<b>973</b>	<b>973</b>	<b>10</b>	<b>10</b>	<b>10</b>	<b>المجموع</b>

Source : commissariat régional au développement agricole

المصدر : المندوبية الجهوية للتنمية الفلاحية

## تطور الموارد المائية حسب المائدة السطحية

## Evolution des ressources hydriques par nappe phréatique

Nom de la nappe	الاستغلال (م م3)			الموارد (م م3)			اسم المائدة
	2012	2011	2010	2012	2011	2010	
MAHDIA, KSOUR ESSAF	7,18	6,95	6,84	2,91	2,91	2,91	المهدية - قصور الساف
CHEBBA,ELGADHABNA	3,68	3,65	3,63	1,2	1,2	1,2	الشابية - الغضابنة
MELLOULECH	1,51	1,46	1,45	2,04	2,04	2,04	ملولش
EL HANCHA	1,03	1	0,99	1,5	1,5	1,5	الحنشة
BOUMERDES	1,43	1,34	1,28	0,81	0,81	0,81	بومرداس
ESSOUASSI	4,33	4,08	3,92	2,37	2,37	2,37	السواسي
SIDI ELHANI	0,96	0,91	0,8	1,85	1,85	1,85	سيدي الهاني
ECHRITA	1,85	1,68	1,42	2,9	2,9	2,9	الشريطة
ELGHORRA	0,76	0,74	0,7	1,4	1,4	1,4	الغرة
<b>TOTAL</b>	<b>22,73</b>	<b>21,81</b>	<b>21,03</b>	<b>16,98</b>	<b>16,98</b>	<b>16,98</b>	<b>الجملة</b>

Source : commissariat régional au développement agricole

المصدر : المندوبية الجهوية للتنمية الفلاحية

## تطور عدد الآبار السطحية حسب المعتمدية

## Evolution du nombre de puits phréatiques selon la délégation

DELEGATION	منها الآبار المجهزة Dont puits équipés			العدد الجملي للآبار Nbre total de puits			المعتمدية
	2012	2011	2010	2012	2011	2010	
MAHDIA	758	748	737	1366	1353	1340	المهديّة
KSOUR ESSAF	848	830	819	1611	1591	1580	قصور الساف
CHEBBA	457	451	450	2808	2801	2800	الشابّة
MELLOULECH	256	252	250	726	722	720	ملولش
SIDI ALOUANE	145	141	140	206	201	200	سيدي علوان
BOUMERDES	285	267	256	450	431	420	بومرداس
EL JEM	324	292	280	471	436	420	الجم
ESSOUASSI	682	631	585	976	921	860	السواسي
OULED CHAMEKH	352	342	320	455	445	420	أولاد الشامخ
CHORBANE	266	257	240	518	508	490	شربان
HEBIRA	182	160	132	261	236	204	هبيرة
<b>TOTAL</b>	<b>4555</b>	<b>4371</b>	<b>4209</b>	<b>9848</b>	<b>9645</b>	<b>9454</b>	<b>المجموع</b>

Source : commissariat régional au développement agricole

المصدر : المندوبية الجهوية للتنمية الفلاحية

## تطور الموارد المائية حسب المائدة العميقة

## Evolution des ressources hydriques par nappe profonde

DELEGATION	الاستغلال (م م3)			عدد الآبار			المعتمدية
	2012	2011	2010	2012	2011	2010	
MAHDIA	0,8	0,8	0,8	5	5	5	المهديّة
KSOUR ESSAF	0,2	0,2	0,2	2	2	2	قصور الساف
CHEBBA	0,14	0,14	0,14	1	1	1	الشابة
SIDI ALOUANE	0,26	0,26	0,26	9	9	9	سيدي علوان
BOUMERDES	0	0	0	0	0	0	بومرداس
EL JEM	0,05	0,05	0,05	2	2	1	الجم
ESSOUASSI	0,43	0,4	0,3	25	24	11	السواسي
OULED CHAMEKH	0,63	0,6	0,54	25	24	18	أولاد الشامخ
CHORBANE	0,5	0,38	0,37	15	11	9	شربان
HEBIRA	1,38	1,23	1,13	35	30	19	هبيرة
MELLOULECH	0,23	0,23	0,23	3	3	3	ملولش
<b>TOTAL</b>	<b>4,62</b>	<b>4,29</b>	<b>4,02</b>	<b>122</b>	<b>111</b>	<b>78</b>	<b>المجموع</b>

Source : Commissariat régional au développement agricole

المصدر : المندوبية الجهوية للتنمية الفلاحية

## تطور مساحة الأراضي الفلاحية حسب المؤهلات

## Evolution de la superficie des terres agricoles selon la vocation

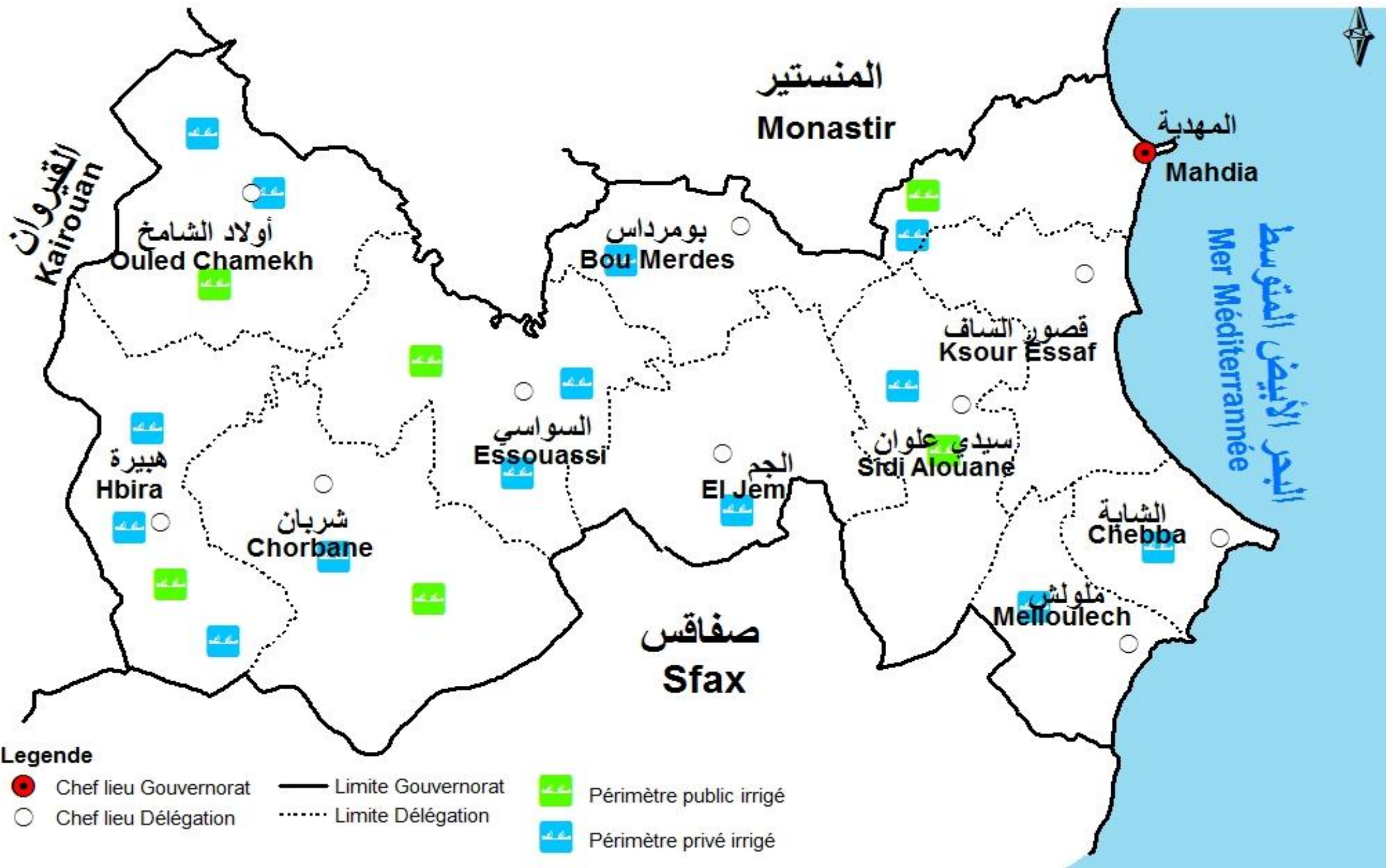
Unité : Ha

الوحدة: هكتار

Délégation	الأراضي غير الصالحة للزراعة Terres non labourables			الغابات والمراعي Forêts et parcours			الأراضي المحترثة Terres agricoles			المعمدية
	2012	2011	2010	2012	2011	2010	2012	2011	2010	
MAHDIA	1 300	1 300	1 300	0	0	0	15 414	15 414	15 414	المهدية
KSOUR ESSAF	6 280	6 280	6 280	954	954	954	14 343	14 343	14 343	قصور الساف
CHEBBA	1 050	1 050	1 050	0	0	0	10 682	10 682	10 682	الشابية
MELLOULECH	600	600	600	114	114	114	15 230	15 230	15 230	ملولش
SIDI ALOUANE	2 840	2 840	2 840	221	221	221	24 447	24 447	24 447	سيدي علوان
BOUMERDES	1 285	1 285	1 285	302	302	302	16 059	16 059	16 059	بومرداس
EL JEM	2 900	2 900	2 900	78	78	78	25 076	25 076	25 076	الجم
ESSOUASSI	1 350	1 350	1 350	2 465	2 465	2 465	29 566	29 566	29 566	السواسي
OULED CHAMEKH	9 300	9 300	9 300	8 930	8 930	8 930	23 827	23 827	23 827	أولاد الشامخ
CHORBANE	8 393	8 393	8 393	2 803	2 803	2 803	32 176	32 176	32 176	شربان
HEBIRA	7 091	7 091	7 091	3 133	3 133	3 133	19 591	19 591	19 591	هبيرة
<b>TOTAL</b>	<b>42 389</b>	<b>42 389</b>	<b>42 389</b>	<b>19 000</b>	<b>19 000</b>	<b>19 000</b>	<b>226 411</b>	<b>226 411</b>	<b>226 411</b>	<b>المجموع</b>

Source : Commissariat régional au développement agricole

المصدر : المندوبية الجهوية للتنمية الفلاحية



## تطور المساحات السقوية العمومية حسب المعتمدية

## Evolution des périmètres publics irrigués selon la délégation

Unité : Ha

الوحدة: هكتار

Délégation	المساحات المستغلة Superficies exploitées			المساحات القابلة للري Superficies Irrigables			المساحات المجهزة Superficies Equipées			المعتمدية
	2012	2011	2010	2012	2011	2010	2012	2011	2010	
MAHDIA	460	485	478	417	417	417	462	462	462	المهديّة
KSOUR ESSAF	33	32	32	73	73	73	110	110	110	قصور الساف
CHEBBA	35	36	30	46	46	46	69	69	69	الشابة
MELLOULECH	81	45	38	120	60	40	160	160	160	ملولش
SIDI ALOUANE	257	268	198	368	368	282	573	573	573	سيدي علوان
EL JEM	30	32	35	43	43	43	212	212	212	الجم
BOUMERDES	0	0	0	0	0	0	0	0	0	بومرداس
ESSOUASSI	123	94	94	163	113	113	216	142	142	السواسي
CHORBANE	113	110	132	126	126	125	188	188	188	شربان
OULED CHAMEKH	358	338	308	478	478	418	510	510	450	أولاد الشامخ
HEBIRA	255	255	255	318	318	318	382	382	382	هبيرة
<b>TOTAL</b>	<b>1745</b>	<b>1695</b>	<b>1600</b>	<b>2152</b>	<b>2042</b>	<b>1875</b>	<b>2882</b>	<b>2808</b>	<b>2748</b>	<b>المجموع</b>

Source : Commissariat régional au développement agricole

المصدر : المندوبية الجهوية للتنمية الفلاحية

## تطور المساحات السقوية الخاصة حسب المعتمدية

## Evolution des périmètres irrigués privés selon la délégation

Unité : Ha

الوحدة: هكتار

Délégation	المساحات المستغلة			المساحات القابلة للري			المساحات المجهزة			المعتمدية
	Superficies exploitées			Superficies Irrigables			Superficies Equipées			
	2012	2011	2010	2012	2011	2010	2012	2011	2010	
MAHDIA	563	592	524	839	848	893	840	893	893	المهدية
KSOUR ESSAF	280	305	177	430	465	490	450	490	490	قصور الساف
CHEBBA	140	145	187	200	205	226	230	226	226	الشابية
MELLOULECH	240	250	277	261	270	285	290	285	285	ملولش
SIDI ALOUANE	87	58	62	90	60	76	95	80	76	سيدي علوان
EL JEM	158	135	142	205	180	201	215	201	201	الجم
BOUMERDES	120	112	122	135	126	133	150	133	133	بومرداس
ESSOUASSI	627	568	542	560	515	539	585	545	539	السواسي
CHORBANE	247	217	162	215	195	196	225	200	196	شربان
OULED CHAMEKH	302	300	287	305	305	308	320	315	308	أولاد الشامخ
HEBIRA	606	669	592	590	621	603	650	627	603	هبيرة
<b>TOTAL</b>	<b>3370</b>	<b>3351</b>	<b>3074</b>	<b>3830</b>	<b>3790</b>	<b>3950</b>	<b>4050</b>	<b>3995</b>	<b>3950</b>	<b>المجموع</b>

Source : Commissariat régional au développement agricole

المصدر : المندوبية الجهوية للتنمية الفلاحية

## تطور مؤشرات المساحات السقوية

## Evolution des indicateurs des périmètres irrigués

DELEGATION	Taux d'exploitation (%) نسبة الاستغلال						Taux d'intensification (%) نسبة التكتيف						المعمدية
	Privé خاص			Public عمومي			Privé خاص			Public عمومي			
	2012	2011	2010	2012	2011	2010	2012	2011	2010	2012	2011	2010	
MAHDIA	68	68	58	87	89	90	70	70	60	106	104	115	المهدية
KSOUR ESSAF	55	58	36	35	37	37	65	66	36	22	44	44	قصور الساف
CHEBBA	57	56	80	54	59	54	70	70	83	64	78	65	الشابية
MELLOULECH	81	82	87	70	65	87	90	92	97	120	75	95	ملولش
SIDI ALOUANE	91	91	82	60	87	60	97	97	82	77	73	70	سيدي علوان
EL JEM	75	74	70	62	73	69	77	75	71	87	74	81	الجم
BOUMERDES	83	82	92	0	0	0	89	88	92	0	0	0	بومرداس
ESSOUASSI	96	95	95	65	68	68	112	110	102	96	83	83	السواسي
CHORBANE	88	87	80	82	65	82	115	110	83	96	88	105	شربان
OULED CHAMEKH	88	88	91	63	61	62	99	98	93	76	71	73	أولاد الشامخ
HEBIRA	91	92	90	68	66	66	103	107	98	52	80	80	هبيرة
<b>TOTAL</b>	<b>77</b>	<b>76</b>	<b>75</b>	<b>67</b>	<b>69</b>	<b>71</b>	<b>88</b>	<b>88</b>	<b>78</b>	<b>81</b>	<b>83</b>	<b>80</b>	<b>المجموع</b>

Source : commissariat régional au développement agricole

المصدر : المندوبية الجهوية للتنمية الفلاحية

## تطور الإنتاج النباتي حسب الصنف

## Evolution de la production végétale selon l'espèce

Unité : Tonne

الوحدة : طن

DELEGATION	البقول Legumineuses			الاعلاف Fourrages			الحبوب Céréales			المعتمدية
	2012	2011	2010	2012	2011	2010	2012	2011	2010	
MAHDIA	100	49	21	7500	8000	5500	4062	2950	600	المهديّة
KSOUR ESSAF	240	33	20	4200	5300	3700	7190	2100	1743	قصور الساف
CHEBBA	25	20	20	2800	3200	3000	1450	550	-	الشابّة
MELLOULECH	60	30	18	3500	4500	4000	3516	1186	117	ملولش
SIDI ALOUANE	181	80	33	6000	7200	5230	11400	2950	583	سيدي علوان
BOUMERDES	48	20	14	2800	3070	1600	1440	700	170	بومرداس
EL JEM	33	20	13	2500	3100	2000	2102	2200	-	الجم
ESSOUASSI	102	55	35	12300	11500	7200	7480	3200	83	السواسي
CHORBANE	140	100	38	2500	3500	2500	4317	3600	11	شربان
HEBIRA	131	35	18	3550	4700	4000	5960	5400	36	هبيرة
OULED CHAMEKH	80	35	33	6130	7000	7500	4816	3100	291	أولاد الشامخ
<b>TOTAL</b>	<b>1140</b>	<b>477</b>	<b>263</b>	<b>53780</b>	<b>61070</b>	<b>46230</b>	<b>53733</b>	<b>27936</b>	<b>3634</b>	<b>المجموع</b>

Source :Commissariat régional au développement agricole

المصدر : المندوبية الجهوية للتنمية الفلاحية

## تطور الإنتاج النباتي حسب الصنف (يتبع)

## Evolution de la production végétale selon l'espece (Suite)

Unité : Tonne

الوحدة : طن

DELEGATION	Arboriculture الأشجار المثمرة			Olive زيتون			Maraîchage الخضروات			المعمدية
	2012	2011	2010	2012	2011	2010	2012	2011	2010	
MAHDIA	9 700	9 500	6 000	2 757	9 840	10 626	26 112	20 836	21 461	المهدية
KSOUR ESSAF	2 700	2 500	1 500	322	5 615	1 681	4 869	5 440	3 910	قصور الساف
CHEBBA	2 600	2 100	1 300	276	5 620	472	3 266	2 435	1 930	الشابة
MELLOULECH	2 700	2 700	1 700	1 379	8 425	2 942	15 835	8 438	4 220	ملولش
SIDI ALOUANE	2 500	2 500	1 600	2 619	11 370	2 732	7 982	5 758	4 921	سيدي علوان
BOUMERDES	2 000	2 000	1 200	1 700	5 150	3 783	8 033	10 238	3 421	بومرداس
EL JEM	2 400	2 400	1 500	8 042	7 485	4 519	9 361	5 230	2 726	الجم
ESSOUASSI	3 120	3 065	1 800	12 040	8 425	420	20 879	15 215	13 159	السواسي
CHORBANE	16 330	16 230	9 900	12 408	4 915	5 780	12 040	13 410	5 308	شربان
HEBIRA	4 155	4 155	2 383	9 650	5 625	157	14 476	10 730	6 367	هبيرة
OULED CHAMEKH	15 160	15 110	8 955	12 408	13 730	3 888	12 842	10 650	8 412	أولاد الشامخ
<b>TOTAL</b>	<b>63 365</b>	<b>62 260</b>	<b>37 838</b>	<b>63 601</b>	<b>86 200</b>	<b>37 000</b>	<b>135 695</b>	<b>108 380</b>	<b>75 835</b>	<b>المجموع</b>

Source : Commissariat régional au développement agricole

المصدر : المندوبية الجهوية للتنمية الفلاحية

## تطور تربية الماشية حسب الصنف

## Evolution du cheptel selon l'espèce

Unité : femelle productive

الوحدة : أنثى منتجة

DELEGATION	Camelidés الإبل			Caprins ماعز			Ovins أغنام			Bovins أبقار			المعتدية
	2012	2011	2010	2012	2011	2010	2012	2011	2010	2012	2011	2010	
MAHDIA	30	30	35	465	450	452	8 000	8 000	7 855	3 400	3 600	3 951	المهديّة
KSOUR ESSAF	5	10	15	220	210	216	4 500	4 700	4 635	1 800	2 000	2 025	قصور الساف
SIDI ALOUANE	10	20	160	465	450	432	9 200	9 000	8 770	2 200	2 300	2 338	سيدي علوان
CHEBBA	10	15	15	155	150	180	4 000	4 000	4 553	200	200	271	الشابّة
MELLOULECH	10	15	15	135	130	130	8 500	8 000	8 010	4 300	4 500	4 438	ملولش
EL JEM	50	50	60	310	600	562	12 000	12 000	13 444	1 750	1 900	1 961	الجم
BOUMERDES	15	20	60	825	800	810	13 500	13 000	12 825	6 400	5 460	5 021	بومرداس
ESSOUASSI	80	100	130	2 025	2 000	1 793	18 300	18 500	18 468	2 500	2 600	2 534	السواسي
OULED CHAMEKH	110	120	280	1 130	1 100	1 037	18 000	18 100	18 103	250	270	291	أولاد الشامخ
CHORBANE	70	70	200	1 340	1 300	1 296	13 000	13 000	13 805	250	250	252	شربان
HEBIRA	120	120	180	630	610	692	10 000	9 900	9 632	400	350	368	هبيرة
<b>TOTAL</b>	<b>510</b>	<b>570</b>	<b>1 150</b>	<b>7 700</b>	<b>7 800</b>	<b>7 600</b>	<b>119 000</b>	<b>118 200</b>	<b>120 100</b>	<b>23 450</b>	<b>23 430</b>	<b>23 450</b>	<b>المجموع</b>

Source : Commissariat régional au développement agricole

المصدر : المندوبية الجهوية للتنمية الفلاحية

## تطور تربية الماشية الصغرى

## Evolution du petit élevage

DELEGATION	أجباح نحل (جيج) Apiculture (ruche)			أرانب (أمهات) Cuniculture (femelle productive)			دواجن (ألف وحدة) Aviculture (1000 unités)			المعتمدية
	2012	2011	2010	2012	2011	2010	2012	2011	2010	
MAHDIA	300	300	300	1 900	1 900	1 900	139,10	139,10	139,10	المهديّة
KSOUR ESSAF	600	600	600	1 650	1 650	1 650	359,55	359,55	359,55	قصور الساف
SIDI ALOUANE	350	350	350	600	600	600	103,60	103,60	103,60	سيدي علوان
CHEBBA	800	800	800	1 000	1 000	1 000	257,09	257,09	257,09	الشابّة
MELLOULECH	250	250	250	1 200	1 200	1 200	84,95	84,95	84,95	ملولش
EL JEM	200	200	200	1 350	1 350	1 350	275,72	275,72	275,72	الجم
BOUMERDES	200	200	200	1 300	1 300	1 300	117,72	117,72	117,72	بومرداس
ESSOUASSI	700	700	700	1 200	1 200	1 200	92,94	92,94	92,94	السواسي
OULED CHAMEKH	250	250	250	950	950	950	10,00	10,00	10,00	أولاد الشامخ
CHORBANE	600	600	600	1 050	1 050	1 050	8,00	8,00	8,00	شربان
HEBIRA	150	150	150	1 000	1 000	1 000	31,68	31,68	31,68	هبيرة
<b>TOTAL</b>	<b>4 400</b>	<b>4 400</b>	<b>4 400</b>	<b>13 200</b>	<b>13 200</b>	<b>13 200</b>	<b>1480,34</b>	<b>1480,34</b>	<b>1480,34</b>	<b>المجموع</b>

Source : Commissariat régional au développement agricole

1000

المصدر : المندوبية الجهوية للتنمية الفلاحية

تطور الإنتاج الحيواني حسب الصنف  
Evolution de la production animale selon l'espèce

Unité : Tonne

الوحدة : طن

DELEGATION	حليب Lait			لحوم بيضاء Viandes blanches			لحوم حمراء Viandes rouges			المعمدية
	2012	2011	2010	2012	2011	2010	2012	2011	2010	
MAHDIA	15 225	15 670	16 832	1 110	1 090	1 090	545	565	602	المهديّة
KSOUR ESSAF	8 060	8 700	8 635	1 990	1 950	1 950	325	345	345	قصور الساف
SIDI ALOUANE	9 850	10 000	9 970	885	870	870	415	435	435	سيدي علوان
CHEBBA	895	870	1 155	1 535	1 510	1 500	100	100	98	الشابة
MELLOULECH	19 250	19 575	18 906	520	510	510	665	685	684	ملولش
EL JEM	7 830	8 265	8 362	1 220	1 200	1 200	325	340	340	الجم
BOUMERDES	28 650	23 830	21 450	1 190	1 170	1 170	810	685	640	بومرداس
ESSOUASSI	11 190	11 310	10 805	915	900	900	590	600	600	السواسي
OULED CHAMEKH	1 120	1 175	1 241	70	70	70	360	364	363	أولاد الشامخ
CHORBANE	1 120	1 085	1 075	95	95	95	265	267	267	شربان
HEBIRA	1 810	1 520	1 569	170	165	165	220	212	212	هبيرة
<b>TOTAL</b>	<b>105 000</b>	<b>102 000</b>	<b>100 000</b>	<b>9 700</b>	<b>9 530</b>	<b>9 520</b>	<b>4 620</b>	<b>4 598</b>	<b>4 586</b>	<b>المجموع</b>

Source : Commissariat régional au développement agricole

المصدر : المندوبية الجهوية للتنمية الفلاحية

## تطور الإنتاج الحيواني حسب الصنف (يتبع)

## Evolution de la Production Animale selon l'Espèce (Suite)

Unité : Tonne

الوحدة : طن

DELEGATION	عسل Miel			البيض (ألف بيضة) Œufs (en milliers)			صوف Laine			المعتمدية
	2012	2011	2010	2012	2011	2010	2012	2011	2010	
MAHDIA	4,500	4,500	4,500	1 650	1 650	1 650	10,2	10,2	10,2	المهدية
KSOUR ESSAF	9,000	9,000	9,000	0	0	0	6,8	7,0	7,0	قصور الساف
SIDI ALOUANE	5,000	5,000	5,250	0	0	0	12,7	12,5	12,3	سيدي علوان
CHEBBA	12,000	12,000	12,000	5 000	5 000	5 000	6,9	6,9	6,9	الشابة
MELLOULECH	3,500	3,500	3,750	0	0	0	11,7	11,2	11,2	ملولش
EL JEM	3,000	3,000	3,000	12 350	12 350	12 350	19,0	19,4	19,4	الجم
BOUMERDES	3,000	3,000	3,000	0	0	0	19,2	18,6	18,6	بومرداس
ESSOUASSI	10,500	10,500	10,500	0	0	0	28,1	28,3	28,1	السواسي
OULED CHAMEKH	3,500	3,500	3,750	0	0	0	28,2	27,3	27,2	أولاد الشامخ
CHORBANE	9,000	9,000	9,000	0	0	0	20,1	20,5	20,5	شربان
HEBIRA	2,000	2,000	2,025	0	0	0	15,3	15,3	15,2	هبيرة
<b>TOTAL</b>	<b>65,000</b>	<b>65,000</b>	<b>65,775</b>	<b>19 000</b>	<b>19 000</b>	<b>19 000</b>	<b>178,2</b>	<b>177,2</b>	<b>176,6</b>	<b>المجموع</b>

Source : commissariat régional au développement agricole

المصدر : المندوبية الجهوية للتنمية الفلاحية

## تطور وتوزيع الاستثمارات المصادق عليها من صنفى (ب وج) حسب المعتمديات

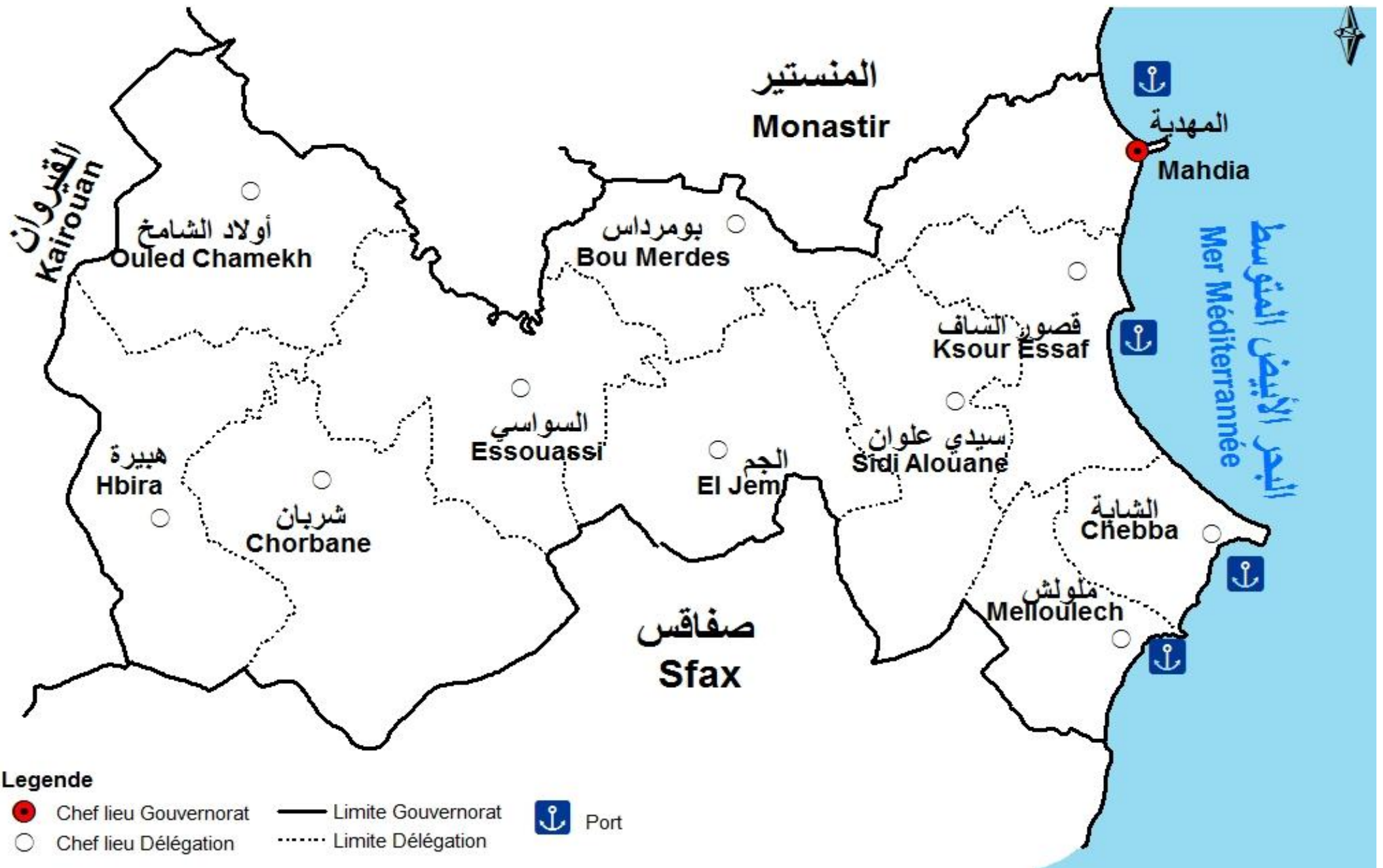
## Evolution et répartition des investissements agréés dans les catégories "B" et "C"

Délégation	مواطن الشغل Emplois créés			حجم الاستثمار (م.د.) Investissement en MD			عدد المشاريع Nb de projets			المعتمدية
	2012	2011	2010	2012	2011	2010	2012	2011	2010	
Mahdia	2	4	7	0,14	0,32	0,63	4	6	11	المهديّة
Ksour Essaf	1	15	11	0,09	1,05	0,61	2	10	10	قصور الساف
Chebba	11	27	74	2,80	7	11,79	10	22	25	الشابة
El Jem	2	15	11	0,19	0,94	2,21	3	17	9	الجم
Boumerdes	1	16	52	0,10	2,07	6,63	2	9	15	بومرداس
Chorbane	5	57	108	0,43	23,42	26,5	5	36	26	شربان
Ouled Chamekh	4	12	3	0,30	0,89	0,18	4	15	7	أولاد الشامخ
Essouassi	1	16	9	0,07	2,12	2,73	2	7	13	السواسي
Hbira	3	25	5	0,30	1,2	0,27	11	20	11	هبيرة
Sidi Alouane	1	27	26	0,06	2,66	2,55	1	28	18	سيدي علوان
Melloulech	2	10	2	0,30	1,18	0,16	2	12	6	ملولش
<b>Total</b>	<b>33</b>	<b>224</b>	<b>308</b>	<b>4,78</b>	<b>42,85</b>	<b>54,26</b>	<b>46</b>	<b>182</b>	<b>151</b>	<b>المجموع</b>

Source: Direction régionale de l'A.P.I.A

المصدر: وكالة النهوض بالإستثمارات الفلاحية

**الصيد البحري**  
**Pêche**



## تطور أسطول وإنتاج الصيد البحري حسب الميناء

## Evolution des flottilles et de la production de la pêche selon le port

Port	اليد العاملة Postes d'emploi			إنتاج الصيد البحري (طن) Production de pêche (tonne)			عدد مراكب الصيد Nbre des flottilles de pêche			الميناء
	2012	2011	2010	2012	2011	2010	2012	2011	2010	
MAHDIA	2118	2035	1812	5063	8520	7543	339	411	378	المهدية
CHEBBA	3247	3088	3175	10833	6337	7457	838	837	835	الشاببة
SALAKTA	373	362	445	80	85	120	148	148	189	سلقطة
MELLOULECH	218	217	80	65	30	25	51	51	26	ملولش
<b>TOTAL</b>	<b>5956</b>	<b>5702</b>	<b>5512</b>	<b>16041</b>	<b>14972</b>	<b>15145</b>	<b>1376</b>	<b>1447</b>	<b>1428</b>	<b>المجموع</b>

Source : commissariat régional au développement agricole

المصدر : المندوبية الجهوية للتنمية الفلاحية

الطاقة

**Energie**

## الاستهلاك المنزلي للطاقة الكهربائية حسب الوسط (ضغط منخفض)

## Consommation domestique de l'énergie électrique selon le milieu (Basse tension)

Unité: Million KWH

الوحدة : مليون كيلوات /ساعة

Délégation	غير بلدي Non communal			بلدي communal			المعمدية
	2012	2011	2010	2012	2011	2010	
Mahdia	5,5	5,1	4,7	44,1	40,8	37,9	المهدية
Ksour Essaf	6,6	6,1	5,7	19,3	17,9	16,6	قصور الساف
Sidi Alouane	9,8	9	8,4	5,6	5,2	4,8	سيدي علوان
Chebba	1,7	1,6	1,5	16,0	14,8	13,8	الشابية
Melloulech	4,5	4,2	3,9	4,2	3,9	3,6	ملولش
El Jem	8,0	7,4	6,9	13,8	12,8	11,9	الجم
Boumerdes	5,6	5,2	4,8	4,4	4,1	3,8	يومرداس
Essouassi	12,0	11,1	10,3	4,3	4	3,7	السواسي
Ouled Chamekh	6,0	5,6	5,2	1,5	1,4	1,3	اولاد الشامخ
Chorbane	7,0	6,5	6	1,7	1,6	1,5	شربان
Hbira	3,3	3	2,8	2,1	1,9	1,7	هبيرة
<b>Total</b>	<b>70,0</b>	<b>64,8</b>	<b>60,2</b>	<b>117,0</b>	<b>108,4</b>	<b>100,6</b>	<b>المجموع</b>

Source: STEG/ District Mahdia

المصدر : الشركة التونسية للكهرباء و الغاز- إقليم المهدية

## استهلاك الطاقة الكهربائية (ضغط متوسط)

## Consommation de l'énergie électrique (Moyenne tension)

Unité: Million KWH

الوحدة : مليون كيلوات /ساعة

Délégation	السياحة Tourisme			الصناعة Industrie			المعتمدية
	2012	2011	2010	2012	2011	2010	
Mahdia	31,71	29,83	29,56	15,91	14,97	14,83	المهدية
Ksour Essaf	0,03	0,03	0,03	5,77	5,42	5,37	قصور الساف
Sidi Alouane	0,00	0,00	0,00	1,37	1,29	1,28	سيدي علوان
Chebba	0,00	0,00	0,00	2,75	2,58	2,56	الشابية
Melloulech	0,00	0,00	0,00	0,73	0,69	0,68	ملولش
El Jem	0,22	0,21	0,21	15,02	14,11	13,98	الجم
Boumerdes	0,00	0,00	0,00	47,16	44,3	43,8	بومرداس
Essouassi	0,00	0,00	0,00	2,29	2,15	2,13	السواسي
Ouled Chamekh	0,00	0,00	0,00	0,10	0,09	0,09	اولاد الشامخ
Chorbane	0,00	0,00	0,00	0,28	0,26	0,26	شربان
Hbira	0,00	0,00	0,00	0,18	0,17	0,17	هبيرة
<b>Total</b>	<b>31,96</b>	<b>30,07</b>	<b>29,80</b>	<b>91,56</b>	<b>86,03</b>	<b>85,15</b>	<b>المجموع</b>

Source: STEG / District Mahdia

المصدر : الشركة التونسية للكهرباء والغاز - الإقليم المهدية

## استهلاك الماء الصالح للشرب حسب الاستعمال

## Consommation d'eau potable par usage

Unité: Mille mètres cubes

الوحدة : ألف متر مكعب

Délégation	الاستهلاك الصناعي usage industriel			الاستهلاك المنزلي usage domestique			المعمدية
	2012	2011	2010	2012	2011	2010	
Mahdia	1 023	788	574	4 129	4 179	3 517	المهدية
Ksour Essaf	77	69	73	3 310	2 051	1 759	قصور الساف
Sidi Alouane	13	5	4	787	641	526	سيدي علوان
Chebba	42	54	45	1 420	1 211	1 040	الشاببة
Melloulech	10	6	5	912	626	518	ملولش
El Jem	30	110	115	924	1 305	1 116	الجم
Boumerdes	0	73	57	18	844	686	بومرداس
Essouassi	0	4	3	9	561	498	السواسي
Ouled Chamekh	0	31	23	4	516	391	اولاد الشامخ
Chorbane	2	6	3	39	337	263	شربان
Hbira	25	19	10	682	516	416	هبيرة
<b>Total</b>	<b>1 222</b>	<b>1 165</b>	<b>912</b>	<b>12 234</b>	<b>12 787</b>	<b>10 730</b>	<b>كامل الولاية</b>

Source: SONEDE / District Mahdia

المصدر : الشركة الوطنية لاستغلال وتوزيع المياه - إقليم المهدية

البيئة ونوعية الحياة

**Environnement et Qualité de la vie**

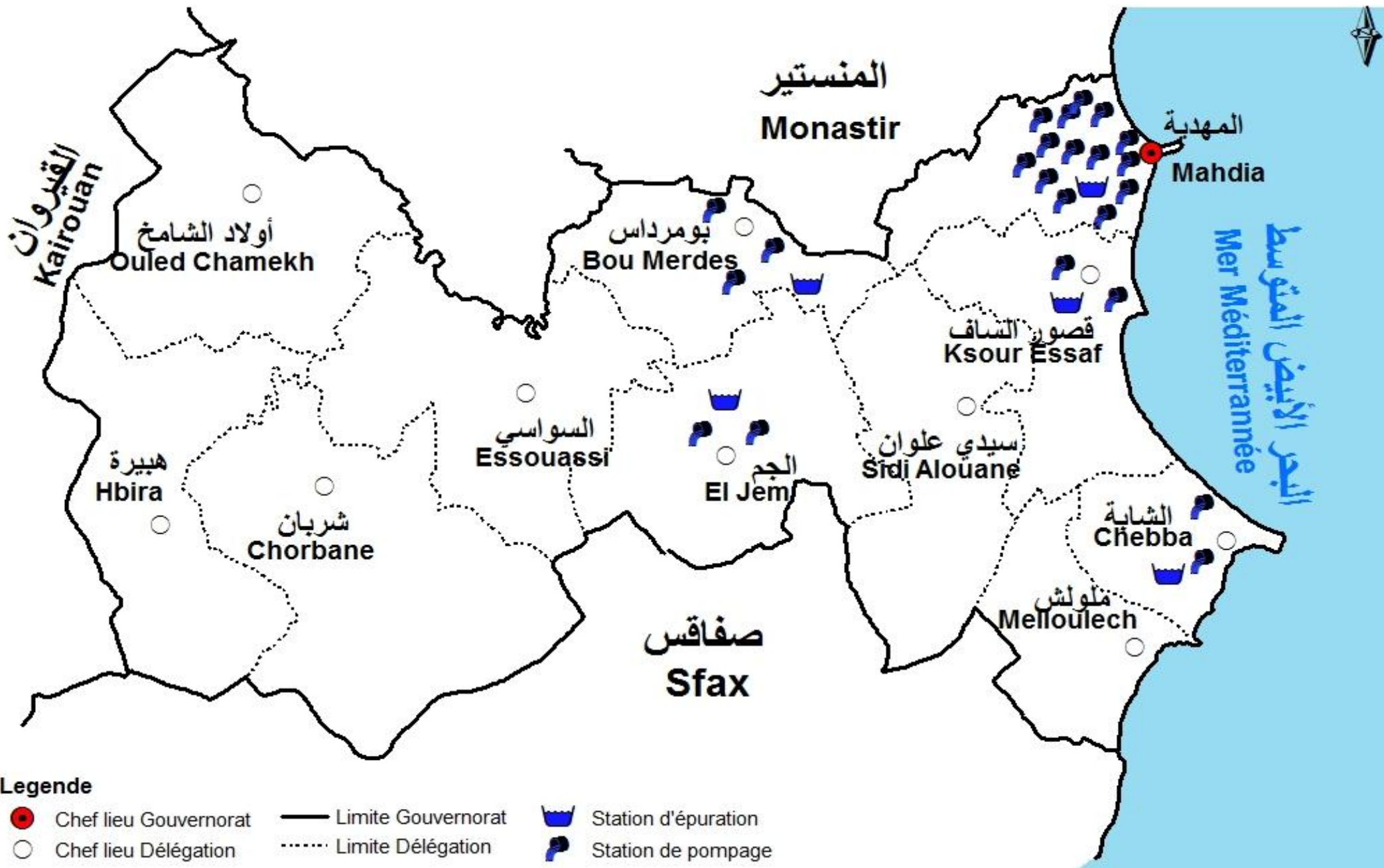
## مؤشرات حول البيئة وجودة الحياة

## INDICATEURS D'ENVIRONNEMENT ET QUALITE DE LA VIE

INDICATEURS	في طور الإنجاز En cours de réalisation	Réalisé المنجز		المؤشرات
		2012	2011	
<b>Gestion des déchets solides</b>				<b>التصرف في النفايات الصلبة</b>
Décharges contrôlés			-	عدد المصبات المراقبة
Centres de transfert			-	عدد مراكز التحويل
Quantité de déchets collectés par les sociétés de recyclage en (T)		95	90	كمية النفايات المرفوعة من قبل شركات الرسكلة (طن)
<b>Assainissement des eaux usées</b>				<b>تطهير المياه المستعملة</b>
Stations d'épuration		5	5	عدد محطات التطهير
Taux de branchement au réseau ONAS (milieu communal)		92	89	نسبة الربط بشبكة التطهير بالوسط البلدي
Quantités des eaux en Mm3		5,9	5,2	كمية المياه المجمعة (م3)
Quantités des eaux traitées en Mm3		5,4	4,93	كمية المياه المعالجة (م3)
Utilisation des eaux traitées en irrigation			-	المياه المعالجة المستغلة في الري الفلاحي
Quantité en Mm3			-	الكمية (م3)
Superficie irriguée (Ha)			-	المساحة المروية (هك)
<b>Espaces verts</b>				<b>المساحات الخضراء</b>
Espaces verts par Habitant en milieu urbain en m2		17,86	17,86	مساحة المناطق الخضراء لكل ساكن في الوسط الحضري (م2/س)
Parcs urbains		2	2	عدد المنتزهات الحضرية
Superficie Globale en Ha		25	25	المساحة الجمالية للمنتزهات (هك)
Superficie Aménagée en Ha		7	7	المساحة المهيأة للمنتزهات (هك)
<b>Qualité de l'air</b>				<b>نوعية الهواء</b>
Station fixe de contrôle de la qualité de l'air			-	عدد المحطات الثابتة لمراقبة نوعية الهواء
<b>Forêts et diversification biologique</b>				<b>الغابات والتنوع البيولوجي</b>
Parcs nationaux en Ha			-	مساحة الحدائق الوطنية (هك)
Réserves naturelles en Ha			-	مساحة المحميات الطبيعية (هك)
Plantation Forestière en Ha		80	47	الغراسات الغابية (هك)
Pâturages en Ha		341	222	الغراسات الرعوية (هك)
<b>Exploitation Agricole</b>				<b>الإستغلال الزراعي</b>
Terres Agricoles irriguées par technique "d'économie d'eau"				الأراضي الفلاحية المروية المجهزة بتقنيات الإقتصاد في الماء
Superficies Agricoles en Ha		4560	4510	المساحة (هك)
Superficies Agricoles en %			71	النسبة (%)
Superficie des terres réservées à l'agriculture biologique en Ha		34993	43993	المساحة المخصصة للفلاحة البيولوجية (هك)

Source: Service Régional de l'Environnement

المصدر : المصلحة الجهوية للبيئة بالمهدية



**Legende**

- Chef lieu Gouvernorat
- Chef lieu Délégation
- Limite Gouvernorat
- ⋯ Limite Délégation
- ☕ Station d'épuration
- ⚙ Station de pompage

## تطور عدد المشتركين بشبكة التطهير وعدد محطات الضخ

## Evolution du nombre d'abonnés au réseau d'assainissement et des stations de pompage

Commune	Ville	محطات الضخ			عدد المشتركين بشبكة التطهير			المدن المتبناة	المنطقة البلدية
		Stations de pompage			Nombre d'abonnés au réseau d'Assainissement				
		2012	2011	2010	2012	2011	2010		
MAHDIA	MAHDIA	14	14	14	19 595	19 250	18 431	المهدية	المهدية
REJICHE	REJICHE	2	2	2	2 790	2 720	2 665	الرجيش	الرجيش
KOUR ESSAF	KOUR ESSAF	1	1	1	6 600	6 407	6 270	قصور الساف	قصور الساف
EL JEM	EL JEM	2	2	2	4 900	4 871	4 750	الجم	الجم
BOUMERDES	BOUMERDES	3	3	3	1 197	1 190	1 120	بومرداس	بومرداس
CHEBBA	CHEBBA	2	2	2	2 625	2 221	2 139	الشابة	الشابة
ESSOUASSI	ESSOUASSI	0	0	0	0	0	0	السواسي*	السواسي
<b>TOTAL</b>		<b>24</b>	<b>24</b>	<b>24</b>	<b>37 707</b>	<b>36 659</b>	<b>35 375</b>	<b>5 محطات تطهير</b>	<b>كامل الولاية</b>

Source: ONAS - District de Mahdia  
Essouassi non couverte

المصدر : الديوان الوطني للتطهير إقليم المهدية  
السواسي : غير متبناة

الصناعة والمناطق الصناعية  
**Industrie et Zones Industrielles**

## توزيع المؤسسات الصناعية\*

## Répartition des entreprises industrielles\*

Délégation	الصناعات الغذائية والفلاحية I.A.A			صناعة النسيج والملابس I.T.H			المؤسسات الصناعية Entreprises industrielles			المعتمدية
	2012	2011	2010	2012	2011	2010	2012	2011	2010	
Mahdia	9	9	9	22	23	22	37	38	37	المهديّة
Ksour Essaf	5	5	5	18	19	19	25	27	25	قصور الساف
Chebba	1	1	1	12	9	9	14	11	11	الشابّة
Sidi Alouane	1	0	0	21	23	27	23	24	28	سيدي علوان
Boumerdes	0	0	0	13	12	11	13	12	11	بومرداس
El Jem	2	1	1	0	0	0	4	4	5	الجم
Essouassi	4	6	6	9	10	10	21	24	24	السواسي
Ouled Chamekh	0	0	0	1	1	1	1	1	1	أولاد الشامخ
Chorbène	2	0	0	2	1	1	4	1	1	شربان
Hbira	0	0	0	0	0	0	0	0	0	هبيرة
Melloulech	1	1	1	1	3	3	2	4	4	ملولش
<b>Total</b>	<b>25</b>	<b>23</b>	<b>23</b>	<b>99</b>	<b>101</b>	<b>103</b>	<b>144</b>	<b>146</b>	<b>147</b>	<b>كامل الولاية</b>

Source: Agence de Promotion de l'Industrie

\* Entreprises employant 10 personnes et plus

المصدر : وكالة النهوض بالصناعة

\* المؤسسات الصناعية المشغلة لعشرة عمال فما فوق

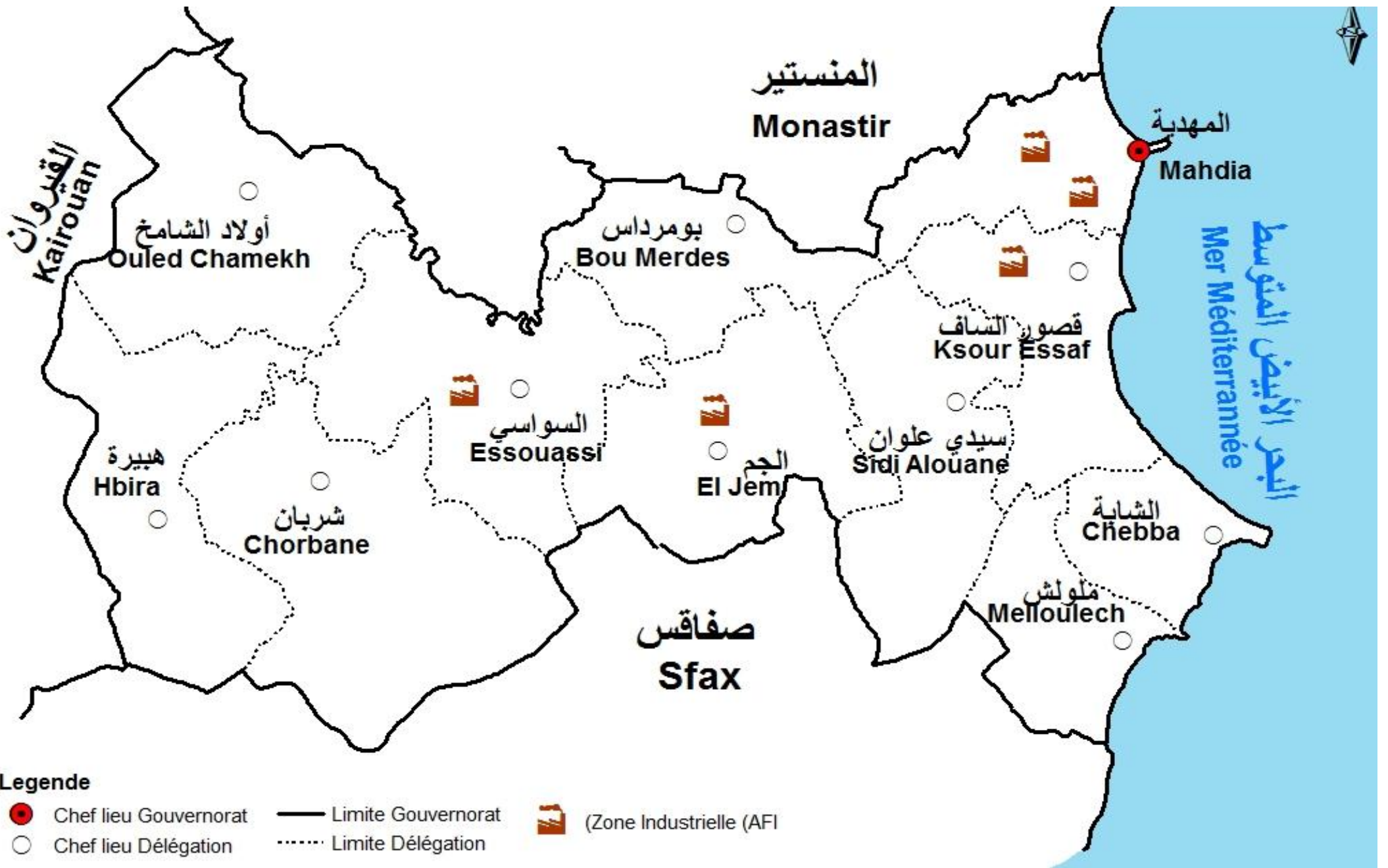
## توزيع اليد العاملة الصناعية

### Répartition des employés industriels

Délégation	الصناعات الغذائية والفلاحية I.A.A			صناعة النسيج والملابس I.T.H			اليد العاملة الصناعية Employés industriels			المعتمدية
	2012	2011	2010	2012	2011	2010	2012	2011	2010	
Mahdia	1214	1101	1095	2052	1872	1728	3560	3103	2937	المهدية
Ksour Essaf	92	103	103	2045	2051	1758	2211	2212	1877	قصور الساف
Chebba	30	34	40	1378	1322	1301	1435	1386	1366	الشاببة
Sidi Alouane	10	0	0	1657	1917	1986	1677	1927	1996	سيدي علوان
Boumerdes	0	0	0	1574	1501	1413	1574	1501	1413	بومرداس
El Jem	85	15	15	0	0	0	902	266	297	الجم
Essouassi	195	247	208	868	1085	875	1362	1552	1298	السواسي
Ouled Chamekh	0	0	0	70	55	26	70	55	26	أولاد الشامخ
Chorbène	21	0	0	110	70	51	131	70	51	شربان
Hbira	0	0	0	0	0	0	0	0	0	هبيرة
Melloulech	15	12	11	65	124	157	80	136	168	ملولش
<b>Total</b>	<b>1662</b>	<b>1512</b>	<b>1472</b>	<b>9819</b>	<b>9997</b>	<b>9295</b>	<b>13002</b>	<b>12208</b>	<b>11429</b>	<b>كامل الولاية</b>

Source: Agence de Promotion de l'Industrie  
Entreprises employant 10 personnes et plus

المصدر : وكالة النهوض بالصناعة  
المؤسسات الصناعية المشغلة لعشرة عمال فما فوق



**Legende**

- Chef lieu Gouvernorat
- Chef lieu Délégation
- Limite Gouvernorat
- ⋯ Limite Délégation
- 🏭 (Zone Industrielle (AFI))

معطيات حول المناطق الصناعية (المساحة والمقاسم)  
Zones Industrielles (Superficies & Lotissements)

zone Industrielle	Délégation	Lotissements vendus المقاسم المباعة						المقاسم Lotissements	المساحة المهيأة (هك) Superficie Aménagée(ha)	المعتمدية	المنطقة الصناعية
		المساحة (هك) Superficie en ha			العدد Nombre						
		2012	2011	2010	2012	2011	2010				
Mahdia	Mahdia	15,20	15,20	15,20	36	36	36	36	17	المهدية	المهدية
El Jem	El Jem	14,28	12,45	12,45	13	10	10	72	40	الجم	الجم
Ksour Essaf	Ksour Essaf	3,88	3,40	3,40	22	21	21	25	4	قصورالساف	قصورالساف
Essouassi	Essouassi	9,25	8,74	8,15	25	24	22	29	16	السواسي	السواسي
Rte Boumerdes	Mahdia	7,50	7,50	7,50	79	65	65	100	17	المهدية	طريق بومرداس
<b>Total</b>		<b>50,11</b>	<b>47,29</b>	<b>46,70</b>	<b>175</b>	<b>156</b>	<b>154</b>	<b>262</b>	<b>94</b>		<b>المجموع</b>

Source: Agence Foncière Industrielle de Sousse

المصدر: الوكالة العقارية الصناعية بسوسة

## المؤسسات بالمناطق الصناعية حسب الجنسية ونظام التصدير

## Répartition des entreprises selon la nationalité et le régime d'exportation

Zone Industrielle	مصدرة كلياً Totalemment Exportatrices			أجنبية Etrangères			مجموع المؤسسات Total des entreprises			المنطقة الصناعية
	2012	2011	2010	2012	2011	2010	2012	2011	2010	
Mahdia	1	1	2	0	0	1	13	13	15	المهدية
Ksour Esssaf	2	1	3	0	0	0	6	4	6	قصورالساف
El Jem	0	2	1	0	0	0	3	6	4	الجم
Essouassi	1	1	1	0	0	0	8	8	6	السواسي
Mahdia Route Boumerdes	2	1	1	0	0	0	13	12	9	المهدية طريق بومرداس
<b>Total</b>	<b>6</b>	<b>6</b>	<b>8</b>	<b>0</b>	<b>0</b>	<b>1</b>	<b>43</b>	<b>43</b>	<b>40</b>	<b>كامل الولاية</b>

Source: AFI (Direction Régionale de Sousse)

المصدر: الوكالة العقارية الصناعية (الإدارة الجهوية بسوسة)

السياحة والصناعات التقليدية  
**Tourisme et artisanat**

## تطور عدد الوحدات السياحية

## Evolution du nombre d'unités hôtelières

Zone touristique	طاقة الايواء الجمالية Capacité totale			منها النزل المصنفة Dont unités classées			العدد الجملي للنزل Nbre total d'unités			المنطقة السياحية
	2012	2011	2010	2012	2011	2010	2012	2011	2010	
MAHDIA	10 638	10 638	10 638	21	21	21	25	25	25	المهدية
TOTAL	10 638	10 638	10 638	21	21	21	25	25	24	المجموع

Source : commissariat régional du tourisme

المصدر: المندوبية الجهوية للسياحة

## تطور مؤشرات الاستغلال والإقامة

## Evolution des indicateurs d'exploitation et de séjour

Zone touristique	معدل الإقامة (ليلة مقضاة)			معدل الاشغال (%)			عدد الليالي المقضاة			عدد الوافدين			المنطقة السياحية
	Durée de séjour			Taux d'occupation (%)			Nuitées globales			Nb. de touristes			
	2012	2011	2010	2012	2011	2010	2012	2011	2010	2012	2011	2010	
<b>MAHDIA</b>	9,6	9,2	9,1	55,4	36,2	47,8	1 664 602	1 117 904	1 855 307	239 771	177 944	235 248	المهدية
<b>TOTAL</b>	<b>9,6</b>	<b>9,2</b>	<b>9,1</b>	<b>55,4</b>	<b>36,2</b>	<b>47,8</b>	<b>1 664 602</b>	<b>1 117 904</b>	<b>1 855 307</b>	<b>239 771</b>	<b>177 944</b>	<b>235 248</b>	المجموع

Source : Commissariat régional du tourisme

المصدر: المندوبية الجهوية للسياحة

## الصناعات التقليدية

## L'artisanat

Délégation	وحدات خاصة للصناعات التقليدية Ateliers de production			البطاقات المهنية Cartes professionnelles			المعتمدة
	2012	2011	2010	2012	2011	2010	
Mahdia	14	14	13	29	48	115	المهديّة
Ksour Essaf	3	3	3	7	10	9	قصور الساف
Sidi Alouane	6	6	6	2	4	1	سيدي علوان
El Jem	36	36	34	9	6	16	الجم
Chebba	1	1	1	1	1	4	الشابّة
Boumerdes	0	0	0	0	1	0	بومرداس
Ouled Chamekh	0	0	0	1	0	0	أولاد الشامخ
Hbira	0	0	0	0	0	1	هبيرة
Essouassi	1	1	1		2	2	السواسي
Melloulech	1	1	1	3	0	0	ملولش
Chorbane	1	1	1	0	8	3	شربان
<b>Total</b>	<b>63</b>	<b>63</b>	<b>60</b>	<b>52</b>	<b>80</b>	<b>151</b>	<b>كامل الولاية</b>

Source: Commissariat Régional de l'artisanat

المصدر : المندوبية الجهوية للصناعات التقليدية

النقل والطرق

**Transport et réseau routier**

## تطور شبكة الطرقات

## Evolution du réseau routier

Unité : Km

الوحدة: كلم

DELEGATION	المجموع Total			المسالك الفلاحية Pistes agricoles			الطرقات Routes			المعتمدية
	2012	2011	2010	2012	2011	2010	2012	2011	2010	
MAHDIA	131,5	131,5	131,5	62,7	62,7	62,7	68,8	68,8	68,8	المهدية
KSOUR ESSAF	174,5	174,5	174,5	109,3	109,3	109,3	65,2	65,2	65,2	قصور الساف
SIDI ALOUANE	183,3	183,3	183,3	140,3	140,3	140,3	43,0	43,0	43,0	سيدي علوان
CHEBBA	39,4	39,4	39,4	13,7	13,7	13,7	25,7	25,7	25,7	الشابة
MELLOULECH	113,9	113,9	113,9	82,3	82,3	82,3	31,6	31,6	31,6	ملولش
EL JEM	179,9	179,9	179,9	112,8	112,8	112,8	67,1	67,1	67,1	الجم
BOUMERDES	133,5	133,5	133,5	78,0	78,0	78,0	55,5	55,5	55,5	بومرداس
ESSOUASSI	202,8	202,8	202,8	159,3	159,3	159,3	43,5	43,5	43,5	السواسي
OULED CHAMEKH	128,5	122,5	122,5	84,5	78,5	78,5	44,0	44,0	44,0	أولاد الشامخ
CHORBANE	162,8	162,8	162,8	120,8	120,8	120,8	42,0	42,0	42,0	شربان
HEBIRA	122,0	122,0	122,0	68,2	68,2	68,2	53,8	53,8	53,8	هبيرة
<b>TOTAL</b>	<b>1572,0</b>	<b>1566,0</b>	<b>1566,0</b>	<b>1031,9</b>	<b>1025,9</b>	<b>1025,9</b>	<b>540,1</b>	<b>540,1</b>	<b>540,1</b>	<b>المجموع</b>

Source : Direction régionale de l'équipement et de l'habitat

المصدر: الإدارة الجهوية للتجهيز والاسكان والتهيئة الترابية

تطور شبكة الطرقات المرقمة

Evolution du réseau routier classé

Unité : Km

الوحدة: كلم

DELEGATION	الطرقات المحلية Routes locales			الطرقات الجهوية Routes régionales			الطرقات الوطنية والسيارة Routes nationales et autoroutes			المعمدية
	2012	2011	2010	2012	2011	2010	2012	2011	2010	
MAHDIA	11,653	11,653	11,653	57,10	57,10	57,10	0,00	0,00	0,00	المهديّة
KSOUR ESSAF	28,780	28,780	28,780	36,40	36,40	36,40	0,00	0,00	0,00	قصور الساف
SIDI ALOUANE	31,500	31,500	31,500	11,50	11,50	11,50	0,00	0,00	0,00	سيدي علوان
CHEBBA	8,700	8,700	8,700	17,00	17,00	17,00	0,00	0,00	0,00	الشابّة
MELLOULECH	19,080	19,080	19,080	12,54	12,54	12,54	0,00	0,00	0,00	ملولش
EL JEM	12,000	12,000	12,000	35,10	35,10	35,10	33,25	33,25	20,00	الجم
BOUMERDES	0,000	0,000	0,000	42,50	42,50	42,50	28,75	28,75	13,00	بومرداس
ESSOUASSI	0,000	0,000	0,000	43,50	43,50	43,50	0,00	0,00	0,00	السواسي
OULED CHAMEKH	18,000	18,000	18,000	26,00	26,00	26,00	0,00	0,00	0,00	أولاد الشامخ
CHORBANE	26,000	26,000	26,000	16,00	16,00	16,00	0,00	0,00	0,00	شربان
HEBIRA	27,790	27,790	27,790	26,00	26,00	26,00	0,00	0,00	0,00	هبيرة
<b>TOTAL</b>	<b>183,503</b>	<b>183,503</b>	<b>183,503</b>	<b>323,64</b>	<b>323,64</b>	<b>323,64</b>	<b>62,00</b>	<b>62,00</b>	<b>33,00</b>	<b>المجموع</b>

Source : Direction régionale de l'équipement et de l'habitat

المصدر: الإدارة الجهوية للتجهيز والاسكان و التهيئة الترابية

## تطور عدد الرخص المسندة للنقل البري (المجموع)

## Evolution de nombre des autorisations accordées au transport terrestre (cumul)

Délégation	Transport rural نقل ريفي			Louage لواج			Taxi تاكسي			المعتمدية
	2012	2011	2010	2012	2011	2010	2012	2011	2010	
MAHDIA	35	35	35	86	86	86	236	203	195	المهدية
KSOUR ESSAF	52	52	52	144	144	144	55	46	46	قصور الساف
CHEBBA	18	18	18	42	42	42	32	28	28	الشابة
MELLOULECH	37	37	36	13	13	13	3	2	2	ملولش
SIDI ALOUANE	52	52	52	49	49	49	13	11	11	سيدي علوان
BOUMERDES	49	49	49	20	19	19	0	0	0	بومرداس
EL JEM	71	71	71	30	30	30	14	7	7	الجم
ESSOUASSI	175	175	175	38	38	38	17	15	15	السواسي
CHORBANE	48	48	48	27	27	27	0	1	1	شربان
OULED CHAMEKH	55	55	55	15	15	15	0	1	1	أولاد الشامخ
HEBIRA	13	13	13	13	13	13	0	0	0	هبيرة
<b>TOTAL</b>	<b>605</b>	<b>605</b>	<b>604</b>	<b>477</b>	<b>476</b>	<b>476</b>	<b>370</b>	<b>314</b>	<b>306</b>	<b>المجموع</b>

Source : Direction régionale du transport terrestre

المصدر: الإدارة الجهوية للنقل البري

## تطور النقل الحديدي حسب المحطة

## Evolution de transport ferroviaire selon la station

STATION	البضائع (بالطن)			المسافرون Les voyageurs						المحطة
	Les marchandises (en tonne)			المغادرون Les sortants			الوافدون Les entrants			
	2012	2011	2010	2012	2011	2010	2012	2011	2010	
ميترو ساحل	0	0	0	768 041	769 531	800 446	819 459	821 048	854 538	ميترو الساحل
الخطوط البعيدة	0	0	0	0	0	0	0	0	0	الخطوط البعيدة
كركر	0	0	0	1 097	1 534	3 974	1 731	2 421	6 054	كركر
الجم	1 560	6 120	4 000	46 430	44 083	55 590	67 285	63 884	79 855	الجم
المهديّة	7 240	8 620	11 240	12 377	11 398	16 689	15 037	13 848	19 784	المهديّة
<b>TOTAL</b>	<b>8 800</b>	<b>14 740</b>	<b>15 240</b>	<b>827 945</b>	<b>826 546</b>	<b>876 699</b>	<b>903 512</b>	<b>901 201</b>	<b>960 231</b>	<b>المجموع</b>

Source : Société tunisienne des chemins de fer

المصدر: الشركة التونسية للسكك الحديدية

شركة النقل بالساحل (المهديّة)  
Société de Transport du Sahel (Mahdia)

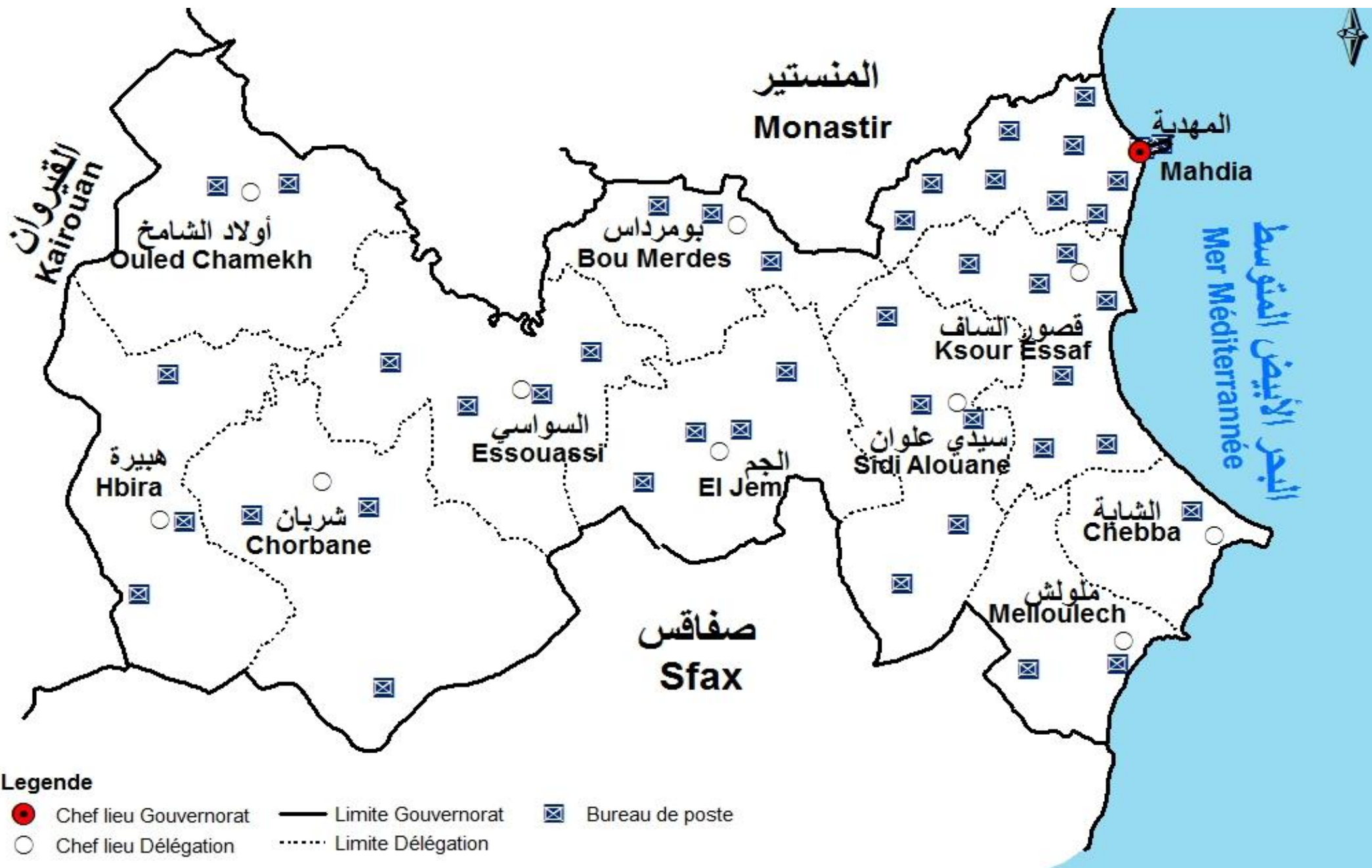
البيانات	2010	2011	2012	البيانات
<b>La Flotte</b> الأسطول				
عدد الحافلات العادية	13	14	15	Bus
طاقة الاستيعاب	1 079	1 411	-	Capacité
عدد الحافلات المزدوجة	59	62	67	Bus articulé
طاقة الاستيعاب	7 375	11 235	11 580	Capacité
<b>Activité</b> النشاط				
عدد المسافرين بالآلف (النقل الحضري والضحوي وبين المدن)	2 687	2 399	2 807	Voyageurs en mille (transport urbain, banlieue et interurbain)
عدد المسافرين بالآلف (النقل المدرسي)	17 975	16 465	16 711	Voyageurs en mille (transport scolaire)
عدد العمال	145	162	158	Personnel

Source: Société de transport du Sahel

المصدر: شركة النقل بالساحل

البريد والاتصالات

**Poste et Télécommunication**



## البريد (البنى التحتية)

## La poste (Infrastructure de base)

Délégation	عدد النوافذ Nombre de guichets			مكاتب البريد Bureaux de poste			المعمدية
	2012	2011	2010	2012	2011	2010	
Mahdia	21	21	21	9	9	9	المهديّة
Ksour Essaf	11	11	11	7	7	7	قصور الساف
Chebba	4	4	4	1	1	1	الشابّة
Melloulech	3	3	3	2	2	2	ملولش
Sidi Alouane	6	6	6	5	5	5	سيدي علوان
El Jem	7	7	7	4	4	4	الجم
Essouassi	8	8	8	4	4	4	السواسي
Chorbane	5	5	5	3	3	3	شربان
Hbira	5	5	5	3	3	3	هبيرة
Ouled Chamekh	4	4	4	2	2	2	أولاد الشامخ
Boumerdes	5	5	5	3	3	3	بومرداس
<b>Total</b>	<b>79</b>	<b>79</b>	<b>79</b>	<b>43</b>	<b>43</b>	<b>43</b>	<b>كامل الولاية</b>

Source: MTC/PT/Direction Régionale de la Poste

المصدر: وزارة تكنولوجيايات الاتصال / البريد التونسي/ الإدارة الجهويًا

## خدمات البريد (العمليات المالية)

## Service de la poste (Opérations financières)

Unité : mD

الوحدة: ألف دينار

Délégation	حوالات واردة من الخارج Mandats reçus de l'étranger			حوالات مستخلصة Mandats reçus			حوالات مرسلّة Mandats émis			المعتمدية
	2012	2011	2010	2012	2011	2010	2012	2011	2010	
Mahdia	7 502,3	7 073,2	7 273,6	28 290,0	25 680,0	23 601,8	62 783,8	57 210,1	69 949,7	المهديّة
Ksour Essaf	4 857,6	4 188,8	5 241,5	12 993,6	11 143,0	11 702,1	9 600,8	7 478,5	9 528,9	قصور الساف
Chebba	2 101,0	2 159,8	2 189,6	7 597,9	7 140,7	6 884,2	12 294,0	9 700,1	11 355,2	الشابّة
Melloulech	1 184,0	1 055,7	1 113,4	4 044,2	3 534,0	3 279,8	1 394,4	1 143,4	1 122,1	ملولش
Sidi Alouane	2 297,2	1 641,9	1 809,1	5 598,4	4 566,2	4 268,8	3 571,3	2 559,4	3 784,4	سيدي علوان
El Jem	2 861,7	2 418,0	2 385,3	12 201,5	10 684,4	9 808,7	31 475,2	31 892,2	27 501,8	الجّم
Essouassi	3 672,9	2 691,0	3 760,6	9 110,0	6 847,3	8 288,0	9 340,3	3 517,2	11 864,3	السواسي
Chorbane	1 136,1	579,3	835,9	4 610,2	3 627,1	3 521,8	3 535,1	2 974,6	3 369,2	شربان
Hbira	734,9	664,2	756,7	2 708,8	2 306,8	2 187,4	1 160,2	1 187,2	1 721,3	هبيرة
Ouled Chamekh	2 161,4	1 762,4	1 850,0	4 705,6	3 847,3	3 670,3	2 024,6	1 441,4	1 881,7	أولاد الشامخ
Boumerdes	1 411,3	1 073,1	1 305,9	5 974,6	5 153,1	4 748,8	3 833,7	3 382,8	3 827,3	بومرداس
<b>Total</b>	<b>29 920,4</b>	<b>25 307,4</b>	<b>28 521,6</b>	<b>97 834,8</b>	<b>84 529,9</b>	<b>81 961,7</b>	<b>141 013,4</b>	<b>122 486,9</b>	<b>145 905,9</b>	<b>كامل الولاية</b>

Source: MTC/PT/Direction Régionale de la Poste

المصدر: وزارة تكنولوجيا اتصالات / البريد التونسي / الإدارة الجهوية للبريد

## الاتصالات (الشبكة والمستخدمين)

## Télécommunication (Réseau et abonnés)

Délégation	مستخدمو الهاتف العادي Abonnés téléphone fixe			طاقة استيعاب الشبكة Capacité réseau			المعتمدية
	2012	2011	2010	2012	2011	2010	
Mahdia	10 928	10 928	10 182	20 864	20 000	20 000	المهديّة
Ksour Essaf	4 185	4 185	3 950	9 716	9 500	9 500	قصور الساف
Sidi Alouane	1 161	1 161	1 070	3 500	2 000	2 000	سيدي علوان
Chebba	3 664	3 664	3 387	6 288	6 000	6 000	الشبابية
Melloulech	489	489	535	1 216	1 000	1 000	ملولش
El Jem	2 359	2 359	2 252	8 500	5 500	5 500	الجم
Essouassi	733	733	681	2 072	2 000	2 000	السواسي
Boumerdes	773	773	730	2 000	1 500	1 500	بومرداس
Hbira	198	198	200	1 000	1 000	1 000	هبيرة
Ouled Chamekh	348	348	354	1 500	1 500	1 500	أولاد الشامخ
Chorbane	500	287	254	500	500	500	شربان
<b>Total</b>	<b>25 338</b>	<b>25 125</b>	<b>23 595</b>	<b>57 156</b>	<b>50 500</b>	<b>50 500</b>	<b>كامل الولاية</b>

Source : Direction régionale des communications de Mahdia

المصدر : الإدارة الجهوية للاتصالات بالمهديّة

التجارة والقطاع المصرفي  
**Commerce et institutions  
financières**

## تطور عدد نقاط البيع حسب النشاط التجاري

## Evolution des Points de Vente selon l'Activité Commerciale

Délégation	عدد نقاط تجارة التفصيل			عدد نقاط تجارة الجملة			المعمدية
	Nbre des points de commerce au détail			Nbre des points de commerce en gros			
	2012	2011	2010	2012	2011	2010	
MAHDIA	1 713	1 708	1 750	111	115	99	المهديّة
KSOUR ESSAF	962	1 262	1 225	92	78	64	قصور الساف
SIDI ALOUANE	937	661	652	46	32	30	سيدي علوان
BOUMERDES	601	584	594	40	34	29	بومرداس
EL JEM	914	1 236	1 856	210	115	72	الجم
ESSOUASSI	873	771	376	39	33	46	السواسي
OULED CHAMEKH	515	358	141	11	10	28	أولاد الشامخ
CHORBANE	481	415	305	19	23	12	شربان
HEBIRA	118	163	278	5	4	7	هبيرة
CHEBBA	811	671	793	34	31	21	الشابة
MELLOULECH	232	321	237	5	5	11	ملولش
<b>TOTAL</b>	<b>8 157</b>	<b>8 150</b>	<b>8 207</b>	<b>612</b>	<b>480</b>	<b>419</b>	<b>المجموع</b>

Source : Direction régionale de commerce et centre régional d'impôt

المصدر: الإدارة الجهوية للتجارة والمركز الجهوي لمراقبة الأداءات

## وكالات الجهاز المصرفي حسب المعتمدية

## Agences bancaires par délégation

دélégation	2012	2011	2010	المعتمدية
Mahdia	15	14	14	المهديّة
Ksour Essaf	4	3	3	قصور الساف
Chebba	2	2	2	الشابّة
El Jem	4	4	4	الجم
Boumerdes	2	2	2	بومرداس
Chorbane	1	1	1	شربان
Ouled Chamekh	0	0	0	أولاد الشامخ
Essouassi	1	1	1	السواسي
Hbira	0	0	0	هبيرة
Sidi Alouane	0	0	0	سيدي علوان
Melloulech	0	0	0	ملولش
<b>Total</b>	<b>29</b>	<b>27</b>	<b>27</b>	<b>كامل الولاية</b>

Source: B.C.T

المصدر: البنك المركزي التونسي

## تطور تدخلات البنك التونسي للتضامن

## Evolution de l'activité de la Banque Tunisienne de Solidarité

DELEGATION	عدد مواطن الشغل			تكلفة المشاريع ألف دينار			عدد القروض المسندة			المعتمدية
	Nombre d'emplois à créer			Coût des projets en 1000 dt			Nombre de crédits accordés			
	2012	2011	2010	2012	2011	2010	2012	2011	2010	
MAHDIA	2 394	2 265	2 214	11 307	10 170	9 808	1 218	1 135	1 106	المهديّة
BOUMERDES	396	392	366	1 336	1 286	1 178	192	189	177	بومرداس
OULED CHAMEKH	268	267	264	817	816	806	136	135	133	أولاد شامخ
CHORBANE	392	377	369	1 185	1 067	1 031	224	218	210	شربان
HEBIRA	187	186	183	588	582	548	95	94	92	هبيرة
ESSOUASSI	485	475	446	1 853	1 782	1 533	239	234	225	السواسي
EL JEM	790	780	757	2 439	2 333	2 134	346	340	325	الجم
CHEBBA	488	476	454	2 332	2 125	1 943	250	241	226	الشابة
MELLOULECH	246	243	218	1 219	1 162	858	122	121	111	ملوش
SIDI ALOUANE	517	507	485	1 590	1 429	1 244	215	209	196	سيدي علوان
KOUR ESSAF	891	861	820	3 672	3 320	2 994	430	413	387	قصور الساف
<b>Total</b>	<b>7 054</b>	<b>6 829</b>	<b>6 576</b>	<b>28 338</b>	<b>26 072</b>	<b>24 077</b>	<b>3 467</b>	<b>3 329</b>	<b>3 188</b>	<b>الولاية</b>

Source: Banque Tunisienne de Solidarité (au 31-12)

المصدر : البنك التونسي للتضامن (12-31 من كل سنة)


## المشاريع الممولة عن طريق بنك تمويل المؤسسات الصغرى والمتوسطة حتى موفى سنة 2012 حسب المعتمديات

## Projets financés par la BFPME jusqu'en 2012

DELEGATION	مواطن الشغل المتوقع إحداثها Emploi à créer	الكلفة المصادق عليها (أ.د.) Coût agréé en m.d	الكلفة الجمالية للمشاريع (أ.د.) Coût total des projets en m.d	عدد المشاريع Nbre de projets	المعتمدية
MAHDIA	12	415	1360	1	المهديّة
KSOUR ESSAF	55	642	642	1	قصور الساف
SIDI ALOUANE	0	0	0	0	سيدي علوان
CHEBBA	44	200	615	1	الشابية
MELLOULECH	0	0	0	0	ملولش
EL JEM	0	0	0	0	الجم
BOUMERDES	0	0	0	0	بومرداس
ESSOUASSI	65	420	860	2	السواسي
OULED CHAMEKH	0	0	0	0	أولاد الشامخ
CHORBANE	0	0	0	0	شربان
HEBIRA	0	0	0	0	هبيرة
<b>TOTAL</b>	<b>176</b>	<b>1677</b>	<b>3477</b>	<b>5</b>	<b>المجموع</b>

Source: BFPME ( Mahdia)

المصدر: فرع بنك تمويل المؤسسات الصغرى والمتوسطة بالمهديّة



وزارة التنمية والتعاون الدولي

Ministère du Développement et de la Coopération  
Internationale

المنشورية العامة للتنمية الجهوية

Commissariat Général au Développement Régional

25 مكر نهج صدر بعل 1002 لافايات تونس

25 bis rue Asdrubal, 1002 Lafayette, Tunis

<http://www.cgdr.nat.tn>

[cgdr@mdci.gov.tn](mailto:cgdr@mdci.gov.tn)

الهاتف : +21671799454 / +21671799200

الفاكس : +21671787234

# ولاية المهدية في أرقام

## Gouvernorat de Mahdia en Chiffres



Prix : 10 DTN

السعر: 10 دنانير

ردم د : 1737 - 8834 - ISSN