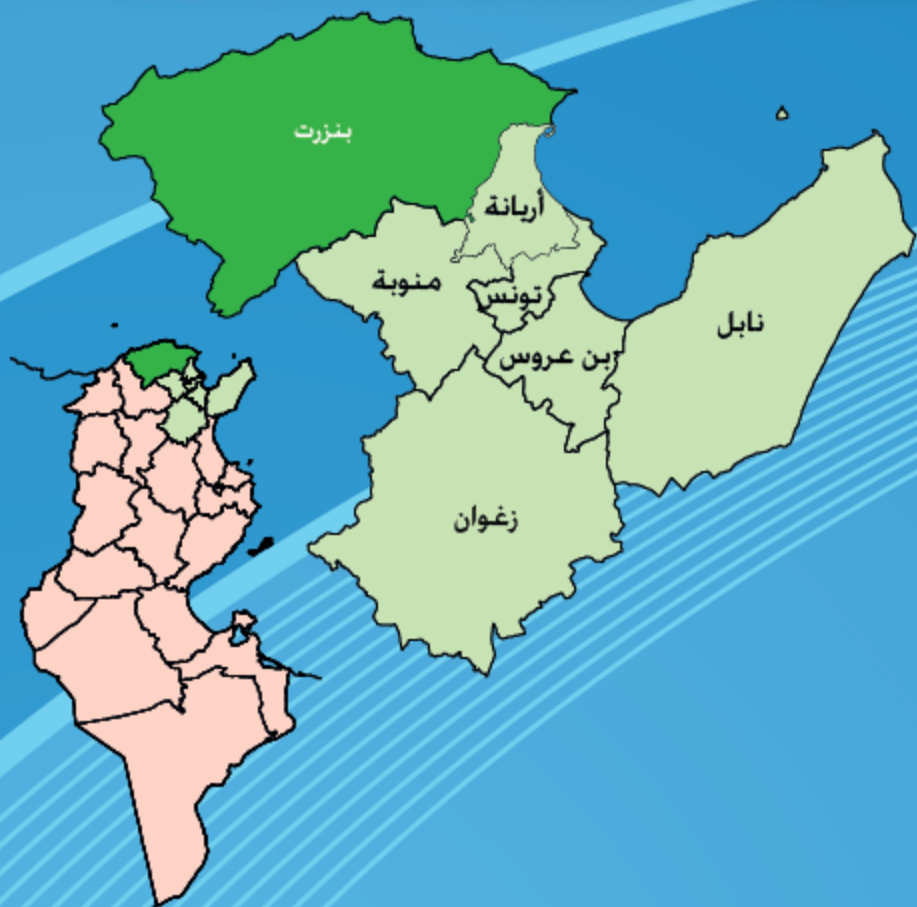




# ولاية بنزرت في أرقام

## Gouvernorat de Bizerte en Chiffres



## Présentation du document

Le document Gouvernorat en Chiffres, produit par le CGDR depuis 2001, est un recueil de données et d'indicateurs statistiques régionaux collectés auprès des instances officielles de production et de publication de données et de statistiques<sup>1</sup>, nationales et régionales.

Depuis sa parution, ce document a connu des enrichissements importants au gré de la conjoncture nationale et internationale, et à l'occasion de l'émergence de secteurs et de nouveaux besoins.

Ce document, édité pour chaque gouvernorat dont le CGDR est en charge<sup>2</sup>, sous la forme d'un volume par gouvernorat, présente des indicateurs globaux par gouvernorat et par délégation.

Il se compose de quatre parties distinctes :

- un tableau d'indicateurs globaux ;
- une série de tableaux sur les caractéristiques démographiques de la population ;
- une série de tableaux sur les indicateurs à caractère social ;
- une série de tableaux de données et d'indicateurs sur les secteurs productifs.

Le document papier produit en deux langues, l'arabe et le français, a été enrichi depuis sa version 2011 par des illustrations graphiques issues du SIG du CGDR, et par une version électronique interactive sous forme d'un CD.

Le CGDR reste ouvert à toute proposition pour son enrichissement.

La dernière page du document porte les différents canaux de communication avec nous.

تصدر المندوبية العامة للتنمية الجهوية وثيقة ولاية في أرقام منذ سنة 2001، وهي عبارة عن مجموعة من المعطيات والمؤشرات الإحصائية المُجمّعة لدى الهياكل الرسمية لإنتاج ونشر المعلومة<sup>1</sup>، وطنية كانت أم جهوية.

وعرفت الوثيقة على مر الزمان تحيينات وإثراءات ذات أهمية، فرض بعضها مستجدات الظرف الوطني والعالمي وبعضها الآخر بروز قطاعات ومقتضيات جديدة.

وقد حُصصت وثيقة لكل ولاية من الولايات الراجعة بالنظر للمندوبية العامة للتنمية الجهوية<sup>2</sup> تتضمن مختلف المؤشرات على مستوى الولاية والمعتمديات التابعة لها.

وتتكون الوثيقة من أربعة أجزاء :

- جدول إجمالي لأهم المؤشرات على صعيد كامل الولاية
- مجموعة من الجداول المتعلقة بالخصائص الديمغرافية للسكان.
- جداول متصلة بالمؤشرات الاجتماعية.
- وأخيرا جداول ومعطيات حول القطاعات المنتجة.
- وقد تم منذ سنة 2011 إثراء هذه الوثيقة التي تصدر باللغتين العربية والفرنسية بخرائط جغرافية بيانية ونشرها في صيغة قرص مضغوط تفاعلي.

وتبقى هذه الوثيقة مفتوحة لكل الملاحظات والمقترحات.

وتتضمن الصفحة الأخيرة منها العناوين ومختلف القنوات الأخرى للاتصال بنا.

<sup>1</sup> قانون عدد 32 لسنة 1999 مؤرخ في 13 أفريل 1999 يتعلق بالمنظومة الوطنية للإحصاء. للإطلاع على المحتوى زورا موقع المجلس الوطني للإحصاء :

<sup>1</sup> Loi n°99-32 du 13 avril 1999, relative au système national de la statistique, consultable en format PDF à l'adresse WEB du CNS : [http://www.tunisie-statistiques.tn/plateforme/pdf/loi\\_99-32.pdf](http://www.tunisie-statistiques.tn/plateforme/pdf/loi_99-32.pdf)

<sup>2</sup> تشرف المندوبية العامة للتنمية الجهوية في نطاق مشمولاتها على ولايات الشمال الشرقي (تونس وأريانة ومنوبة وبنعروس وبنزرت ونابل وزغوان) ولايات الوسط الشرقي (سوسة والمنستير والمهدية وصفاقس)، بينما يوكل الإشراف على باقي الولايات لدواوين التنمية الجهوية بالشمال الغربي والوسط الغربي والجنوب.

<sup>2</sup> Les gouvernorats d'intervention du CGDR sont ceux du nord-est (Tunis, Ariana, La Manouba, Ben Arous, Bizerte, Nabeul et Zaghouan) et du centre-est (Sousse, Monastir, Mahdia et Sfax), alors que le reste des gouvernorats sont du ressort des office de développement régional du nord-ouest, du centre-ouest et du sud.

## PREFACE

Face aux défis, enjeux et mutations que connaissent les économies du monde y compris celle de la Tunisie dans toutes ses régions, il s'avère nécessaire de disposer d'une information statistique transparente, claire, précise et périodique touchant tous les secteurs économiques et sociaux et les unités administratives à savoir le gouvernorat, la délégation et l'Imada.

En effet, les données statistiques revêtent, plus que jamais, une importance capitale dans la mesure où elles permettent la rationalisation des choix et des décisions dans tous domaines touchant au processus du développement régional.

Dans ce contexte, et afin de remédier aux insuffisances des données statistiques au niveau régional, le Commissariat Général au Développement Régional et les structures du développement régional (Office du Développement du Sud, Office du Développement du Centre Ouest, Office du Développement du Nord Ouest) en collaboration avec les services techniques régionaux, ont préparé et édité la revue "Gouvernorat en chiffre". Ce document qui constitue un recueil de données statistiques régionales est amélioré, enrichi et actualisé périodiquement.

A cette occasion, le Commissariat Général au Développement Régional présente ses remerciements à tous les services qui ont contribué à la réalisation et à l'enrichissement de ce document.

## توطئة

أمام التحديات والرهانات والمتغيرات التي تعيشها الاقتصاديات العالمية بما في ذلك ما تشهده البلاد التونسية بكل جهاتها، بات من الضروري توفير معطيات إحصائية شفافة ودقيقة ودورية تشمل مختلف القطاعات الاقتصادية والاجتماعية والوحدات الإدارية (الولاية، المعتمدية والعمادة). كما أصبحت المعلومة الإحصائية تحظى بمكانة هامة عند أصحاب القرار من سياسيين وأعاون اقتصاديين باعتبار أن القرار الذي يتخذ لغاية الإستثمار في جهة وقطاع يتم على أساس توفر المعلومات بالشفافية والدقة والسرعة المرجوة. وباعتبار أن المعطيات الإحصائية التي توفرها المسوحات العينية المعتمدة في مختلف القطاعات، لا تمكن من إبراز البعد الجهوي بالتفاصيل المرجوة، أعدت هياكل التنمية الجهوية (المندوبية العامة للتنمية الجهوية وديوان تنمية الجنوب وديوان تنمية الوسط الغربي وديوان تنمية الشمال الغربي) بالتعاون مع الإدارات الفنية الجهوية نشرية "ولاية في أرقام" مساهمة منها في توفير المعلومة الإحصائية على المستوى المحلي والجهوي والتي يصعب جمعها في غير هذا الإطار. كما تحرص هياكل التنمية الجهوية على تحسين وإثراء هذه المعطيات كلما مكنت الصفة الدورية ذلك.

وبمناسبة صدور هذا العمل، تتوجه المنذوبية العامة للتنمية الجهوية بالشكر لكل من تعاون في إنجاز هذه الوثيقة وساهم في إثرائها من إدارات ومصالح فنية محلية وجهوية ووطنية.

## SOMMAIRE

## الفهرس

Présentation du gouvernorat	1	تقديم الولاية
Principaux indicateurs socio-économiques	2	أهم المؤشرات الاجتماعية والاقتصادية
<b>Population et conditions de vie des</b>		<b>السكان وظروف عيش الأسر</b>
Evolution de la population par délégation	3	تطور عدد السكان حسب المعتمدية
Evolution de la population par commune	4	تطور عدد السكان حسب البلدية
Evolution des principaux indicateurs de conditions de vie des ménages	5	تطور أهم مؤشرات ظروف عيش الأسر
<b>Les secteurs sociaux</b>		<b>القطاعات الاجتماعية</b>
<b>L'Education</b>		<b>التعليم</b>
Evolution du nombre des écoles et des salles d'études du 1er cycle de l'enseignement de base	6	تطور عدد المدارس والقاعات بالمرحلة الأولى من التعليم الأساسي
Evolution du nombre des écoles préparatoires et des lycées et des salles d'études du 2ème cycle de l'enseignement de base et de l'enseignement secondaire	7	تطور عدد المدارس الإعدادية والمعاهد الثانوية وقاعات التدريس بالمرحلة الثانية من التعليم الأساسي والتعليم الثانوي
Evolution du nombre des élèves et des enseignants du 1er cycle de l'enseignement de base	8	تطور عدد التلاميذ والمدرسين بالمرحلة الأولى من التعليم الأساسي
Evolution du nombre des élèves et des enseignants du 2ème cycle de l'enseignement de base et l'enseignement secondaire	9	تطور عدد التلاميذ والمدرسين بالمرحلة الثانية من التعليم الأساسي والتعليم الثانوي
Evolution des indicateurs du 1er cycle de l'enseignement de base	10	تطور مؤشرات المرحلة الأولى من التعليم الأساسي
Evolution des indicateurs du 2ème cycle de l'enseignement de base et de l'enseignement secondaire	11	تطور مؤشرات المرحلة الثانية من التعليم الأساسي والتعليم الثانوي
Evolution des taux de réussite pour la 1ère année de l'enseignement secondaire et du bac	12	تطور نسب النجاح إلى السنة الأولى ثانوي والباكالوريا
Evolution des abandons dans les différents cycles de l'enseignement	13	تطور عدد المنقطعين بمختلف مراحل التعليم
Evolution des indicateurs du 2ème cycle de base et de l'enseignement secondaire privé	14	تطور أهم مؤشرات المرحلة الثانية من التعليم الأساسي والثانوي الخاص
<b>Enseignement Supérieur</b>		<b>التعليم العالي</b>
Evolution du nombre des étudiants selon les établissements universitaires	15	تطور عدد الطلبة حسب المؤسسات الجامعية
<b>Formation professionnelle</b>		<b>التكوين المهني</b>
Evolution des indicateurs de la formation professionnelle ( A.T.F.P )	16	تطور مؤشرات التكوين المهني (الوكالة التونسية للتكوين المهني)
Evolution des indicateurs de la formation professionnelle (Centres publics )	17	تطور مؤشرات التكوين المهني (المراكز العمومية)
Evolution des indicateurs de la formation professionnelle privée	18	تطور مؤشرات التكوين المهني الخاص
	19	
	20	
	21	

<b>Emploi</b>		<b>التشغيل</b>
Evolution des demandes et des offres d'emploi (catégorie cadres)	22	تطور طلبات وعروض الشغل لفائدة الإطار
Evolution des demandes et des offres d'emploi (catégorie non cadres)	23	تطور طلبات وعروض الشغل لفائدة غير الإطار
<b>La Santé</b>		<b>الصحة</b>
Equipements sanitaires dans le secteur public	24	التجهيزات الصحية بالقطاع العام
	25	
Equipements sanitaires dans le secteur privé	26	التجهيزات الصحية بالقطاع الخاص
	27	
Le personnel médical dans le secteur public	28	الإطار الطبي بالقطاع العام
Le personnel médical dans le secteur privé	29	الإطار الطبي بالقطاع الخاص
Le personnel paramédical dans le secteur public	30	الإطار شبه الطبي بالقطاع العام
<b>Jeunesse et enfance</b>		<b>الشباب والطفولة</b>
Espaces de la jeunesse	31	الفضاءات الشبابية
Espaces de l'enfance	32	فضاءات الطفولة
Espaces sportifs	33	الفضاءات الرياضية
Associations sportives civiles	34	الجمعيات الرياضية المدنية
<b>Culture</b>		<b>الثقافة</b>
Espaces culturels	35	الفضاءات الثقافية
<b>Les secteurs productifs</b>		<b>القطاعات المنتجة</b>
<b>Agriculture</b>		<b>الفلاحة</b>
Evolution de l'exploitation des barrages et des barrages collinaires	36	تطور استغلال السدود والسدود الجبلية
Evolution de l'exploitation des lacs collinaires	37	تطور استغلال البحيرات الجبلية
Evolution des Ressources Hydriques par Nappe Phréatique	38	تطور الموارد المائية حسب المائدة السطحية
Evolution des Ressources Hydriques par Nappe Profonde	39	تطور الموارد المائية حسب المائدة العميقة
Evolution de la superficie des Terres Agricoles selon la Vocation	40	تطور مساحة الأراضي الفلاحية حسب المؤهلات
Evolution des Périmètres publics Irrigués selon la Délégation	41	تطور المساحات السقوية العمومية حسب المعتمدية
Evolution des Périmètres Irrigués privés selon la Délégation	42	تطور المساحات السقوية الخاصة حسب المعتمدية
Evolution des indicateurs des périmètres irrigués	43	تطور مؤشرات المساحات السقوية
Evolution de la Production Végétale selon l'Espèce	44	تطور الإنتاج النباتي حسب الصنف
Evolution de la Production Végétale selon l'Espèce	45	تطور الإنتاج النباتي حسب الصنف
Evolution du Cheptel selon l'Espèce	46	تطور تربية الماشية حسب الصنف
Evolution du petit élevage	47	تطور تربية الماشية الصغرى
Evolution de la Production Animale selon l'Espèce	48	تطور الإنتاج الحيواني حسب الصنف
Evolution de la Production Animale selon l'Espèce	49	تطور الإنتاج الحيواني حسب الصنف

<b>La pêche</b>		<b>الصيد البحري</b>
Evolution des flottilles et de la production de la pêche selon le port	50	تطور أسطول و انتاج الصيد البحري حسب الميناء
<b>Energie</b>		<b>الطاقة</b>
Evolution et répartition des investissements des catégories "B" et "C" agréées	51	تطور وتوزيع الإستثمارات المصادق عليها من صنفى "ب" و "ج"
Consommation de l'énergie électrique (Basse tension)	52	استهلاك الطاقة الكهربائية (ضغط منخفض)
Consommation de l'eau potable selon l'usage	53	استهلاك الماء الصالح للشرب حسب الاستعمال
<b>Environnement et Qualité de la vie</b>		<b>البيئة ونوعية الحياة</b>
Indicateurs d'environnement	54	مؤشرات بيئية
Evolution du nombre des logements reliés au réseau et des stations d'épuration et de pompage	55	تطور عدد المساكن المرتبطة بشبكة التطهير وعدد محطات التطهير والضخ
<b>Industrie et Zones Industrielles</b>		<b>الصناعة والمناطق الصناعية</b>
Répartition des entreprises industrielles	56	توزيع المؤسسات الصناعية
Répartition des employés industriels	57	توزيع اليد العاملة الصناعية
Zones Industrielles ( Superficies + Lotissements)	58	معطيات حول المناطق الصناعية ( المساحة والمقاسم)
Répartition des entreprises selon la nationalité et le régime d'exportation	59	المؤسسات بالمناطق الصناعية حسب الجنسية ونظام التصدير
<b>Tourisme et artisanat</b>		<b>السياحة والصناعات التقليدية</b>
Evolution du nombre d'unités Hôtelières	60	تطور عدد الوحدات السياحية
Evolution du nombre des pensions hôtelières	61	تطور عدد الإقامات السياحية
Evolution des indicateurs d'exploitation et de séjour	62	تطور مؤشرات الاستغلال والاقامة
L'artisanat	63	الصناعات التقليدية
<b>Transport et réseau routier</b>		<b>النقل والطرق</b>
Evolution du réseau routier	64	تطور شبكة الطرق
Evolution du réseau routier classé	65	تطور شبكة الطرق المرقمة
Evolution de nombre des autorisations accordées au transport terrestre	66	تطور عدد الرخص المسندة للنقل البري
Evolution de transport ferroviaire selon la station	67	تطور النقل الحديدي حسب المحطة
Société régionale de transport de Bizerte	68	الشركة الجهوية لنقل المسافرين بينزرت
<b>Poste et Télécommunications</b>		<b>البريد والاتصالات</b>
La poste (Infrastructure de base)	69	البريد (البنى التحتية)
Service de la poste ( Opérations financières)	70	خدمات البريد (العمليات المالية)
Télécommunication ( Réseau et abonnés)	71	الاتصالات (الشبكة والمستخدمين)
<b>Commerce et institutions financières</b>		<b>التجارة والقطاع المصرفي</b>
Evolution des Points de Vente selon l'Activité Commerciale	72	تطور عدد نقاط البيع حسب النشاط التجاري
Agences bancaires par délégation	73	وكالات الجهاز المصرفي
Activité de la Banque Tunisienne de solidarité	74	تدخلات البنك التونسي للتضامن



أهم المؤشرات الاقتصادية والاجتماعية

Principaux indicateurs socio-économiques

Indicateurs	إقليم الشمال بنزرت			المؤشرات
	كامل البلاد National	إقليم الشمال الشرقي Nord Est	بنزرت Bizerte	
Nombre de délégations	264	84	14	عدد المعتمديات
Nombre de communes	264	77	13	عدد البلديات
Population au 01/01/2013	mille 10833,4	4038,8	559,3	عدد السكان 2013/01/01 ألف
Densité de la population	70	340	157	الكثافة السكانية س/كلم2
Population Communale	% 66,5	80,6	62,2	نسبة سكان الوسط البلدي %
Taux de Natalité 2011	‰ 18,8	16,9	18,5	نسبة الولادات المصرح بها سنة 2011 ‰
Taux de Mortalité 2011	‰ 5,9	5,9	6,7	نسبة الوفيات العامة سنة 2011 ‰
Taux d'accroissement Naturel 2011	% 1,29	1,1	1,18	معدل الزيادة الطبيعية سنة 2011 %
Taux d'analphabétisme 10 ans et plus 2010	% 19	14,8	17,5	نسبة الأمية سنة 2010 %
Population occupée selon la branche d'activité 2012				نسبة المشتغلين حسب القطاع لسنة 2012
Agriculture	% 17	11	22,3	الزراعة %
Industrie Manufacturière	% 18,5	22,2	26,4	الصناعة المعملية %
Industrie non Manufacturière	% 14,5	11,1	12,3	الصناعة غير المعملية %
Services	% 49,6	55,4	38,7	الخدمات %
Taux de chômage année 2012	% 17,6	16,8	12,6	نسبة البطالة سنة 2012 %
Taux d'Electrification 2012 *	% 99,5	99,6	99,3	نسبة التنوير العام سنة 2012 * %
Taux de desserte en Eau Potable 2012 *	% 98,3	99,4	96,9	نسبة التزويد بالماء الصالح للشرب سنة 2012 * %
Taux de Branchement au réseau ONAS M.Urb. 2012*	%			نسبة الربط بشبكات التطهير سنة 2012 * (وسط بلدي) %
Nombre de lits pour 1000 habitants 2012*	85,3	94,5	97,8	عدد الأسرة لكل 1000 ساكن سنة 2012 *
Densité téléphonique (lignes pour 100 habitants) 2012 *	1,82	1,95	1,63	الكثافة الهاتفية (خط قار وجوال لـ 100 ساكن) سنة 2012 *
Nombre d'habitants par Bureau Postal 2012*	mille 118,5	118,5	97,7	عدد السكان لكل مكتب بريد سنة 2012 * ألف
Nombre d'entreprises 10emplois et plus 2012	5729	2752	340	عدد المؤسسات الصناعية 2012
Nombre d'entreprises exportatrices 2012	2694	1381	223	عدد المؤسسات الصناعية المصدرة كليا 2012

Le Nord Est réunit les gouvernorats du Grand Tunis (4) et les gouvernorats du Nord Est (3)

إقليم الشمال الشرقي يضم ولايات تونس الكبرى (4 ولايات) وولايات الشمال الشرقي (3 ولايات)

\* Données prévisionnelles

\* معطيات تقديرية

**السكان وظروف عيش الأسر**  
**Population**  
**et Conditions de Vie des Ménages**

## تطور عدد السكان حسب المعتمدية

## EVOLUTION DE LA POPULATION PAR DELEGATION

Délégation	2013	2012	2011	2010	المعتمدية
BIZERTE NORD	79823	79165	78557	77952	بنزرت الشمالية
ZARZOUNA	30292	29567	28860	28282	جرزونة
BIZERTE SUD	48202	47775	47369	47010	بنزرت الجنوبية
SEJNANE	43356	43106	42896	42615	سجنان
JOUMINE	36089	35884	35714	35484	جومين
MATEUR	48861	48594	48373	48069	ماطر
GUEZALA	26769	26839	26932	26949	غزالة
MENZEL BOURGUIBA	55029	54872	54764	54543	منزل بورقيبة
TINJA	20167	20046	19945	19809	تينجة
UTIQUE	18839	18724	18626	18497	أوتيك
G HAR EL MELEH	19389	19253	19136	18990	غار الملح
MENZEL JEMIL	45809	45052	44323	43691	منزل جميل
EL ALIA	28101	27642	27190	26836	العالية
RAS JEBEL	58586	57620	56697	55870	رأس الجبل
<b>TOTAL</b>	<b>559312</b>	<b>554139</b>	<b>549381</b>	<b>544597</b>	<b>الولاية</b>

Source: Institut National de la Statistique-Estimation de la Population par délégation et commune au 01/01/(2010-2011-2012-2013)

المصدر : المعهد الوطني للإحصاء- التقديرات السكانية حسب المعتمديات والبلديات في 01/01/(2010-2011-2012-2013)

## تطور عدد السكان حسب البلديات

## EVOLUTION DE LA POPULATION PAR COMMUNE

Commune	2013	2012	2011	2010	البلدية
BIZERTE	125871	124344	122894	121554	بنزرت
SEJNANE	4880	4852	4829	4795	سجنان
MATEUR	32160	31984	31838	31624	ماطر
MENZEL BOURGUIBA	47518	47382	47290	47078	منزل بورقيبة
TINJA	18031	17922	17832	17703	تينجة
GHAR EL MELEH	5267	5230	5198	5157	غار الملح
OUSJA	4181	4151	4126	4093	عوسجة
MENZEL JEMIL	21078	20729	20394	20094	منزل جميل
MENZEL ABDERRAHMEN	19521	19199	18888	18611	منزل عبد الرحمان
EL ALIA	19439	19122	18809	18556	العالية
RAS JEBEL	30240	29742	29265	28559	رأس الجبل
METLINE	8495	8355	8221	8626	الماتلين
RAFRAF	11455	11267	11086	10658	رفراف
<b>TOTAL</b>	<b>348136</b>	<b>344279</b>	<b>340670</b>	<b>337108</b>	<b>مجموع البلديات</b>
<b>Population Communale en %</b>	<b>62,2</b>	<b>62,1</b>	<b>62,0</b>	<b>61,9</b>	<b>سكان الوسط البلدي %</b>

Source: Institut National de la Statistique-Estimation de la Population par délégation et commune au 01/01/ (2010-2011-2012-2013)

المصدر : المعهد الوطني للإحصاء- التقديرات السكانية حسب المعتمديات والبلديات في 01/01 / (2010-2011-2012-2013)

## تطور أهم مؤشرات ظروف عيش الأسر

## EVOLUTION DES PRINCIPAUX INDICATEURS DES CONDITIONS DE VIE DES MENAGES

Indicateurs	2012	2011	2010	مؤشرات
<b>Taux de desserte en eau potable (%)</b>				نسبة التزويد بالماء الصالح للشرب (%)
Ensemble milieux	96,9	96,4	96,3	المجموع
milieu non communal	91,7	90,5	90,4	وسط غير بلدي
<b>Taux de branchement en eau potable (%)</b>				نسبة ربط الأسر بشبكة الماء الصالح للشرب (%)
Ensemble milieux	83,0	83,0	83,1	المجموع
milieu non communal	51,0	50,7	51,0	وسط غير بلدي
<b>Taux de branchement au réseau d'assainissement (%)</b>				نسبة ربط الأسر بشبكة التطهير (%)
milieu communal	97,8	97,6	97,5	وسط بلدي
<b>Taux d'électrification (%)</b>				نسبة التنوير (%)
Ensemble milieux	99,3	99,2	99,2	المجموع
milieu non communal	98,1	97,9	97,9	وسط غير بلدي
<b>Densité téléphonique (FIXE et GSM) pour 100 habitants</b>	lignes	97,7	95,2	كثافة شبكة الهاتف (الفاو و الجوال) خط لكل 100 ساكن

2011 probable 2012 prévision  
Source: Institut National de la Statistique

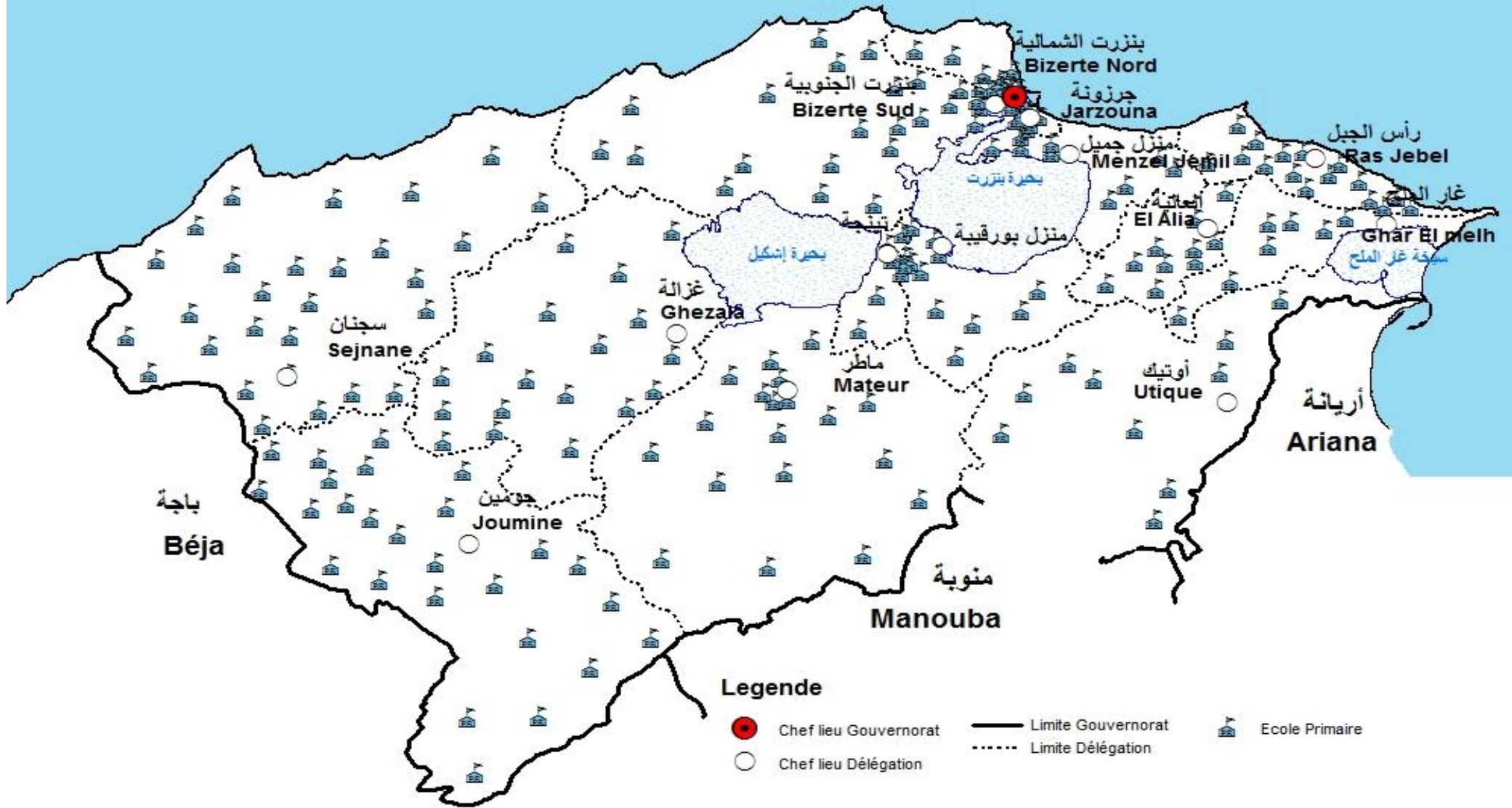
2011 محتملة 2012 تقديرية  
المصدر: المعهد الوطني للإحصاء

القطاعات الاجتماعية  
**Secteurs Sociaux**

التعليم

**Education**

البحر الأبيض المتوسط  
Mer Méditerranée



## تطور عدد المدارس والقاعات بالمرحلة الأولى من التعليم الأساسي

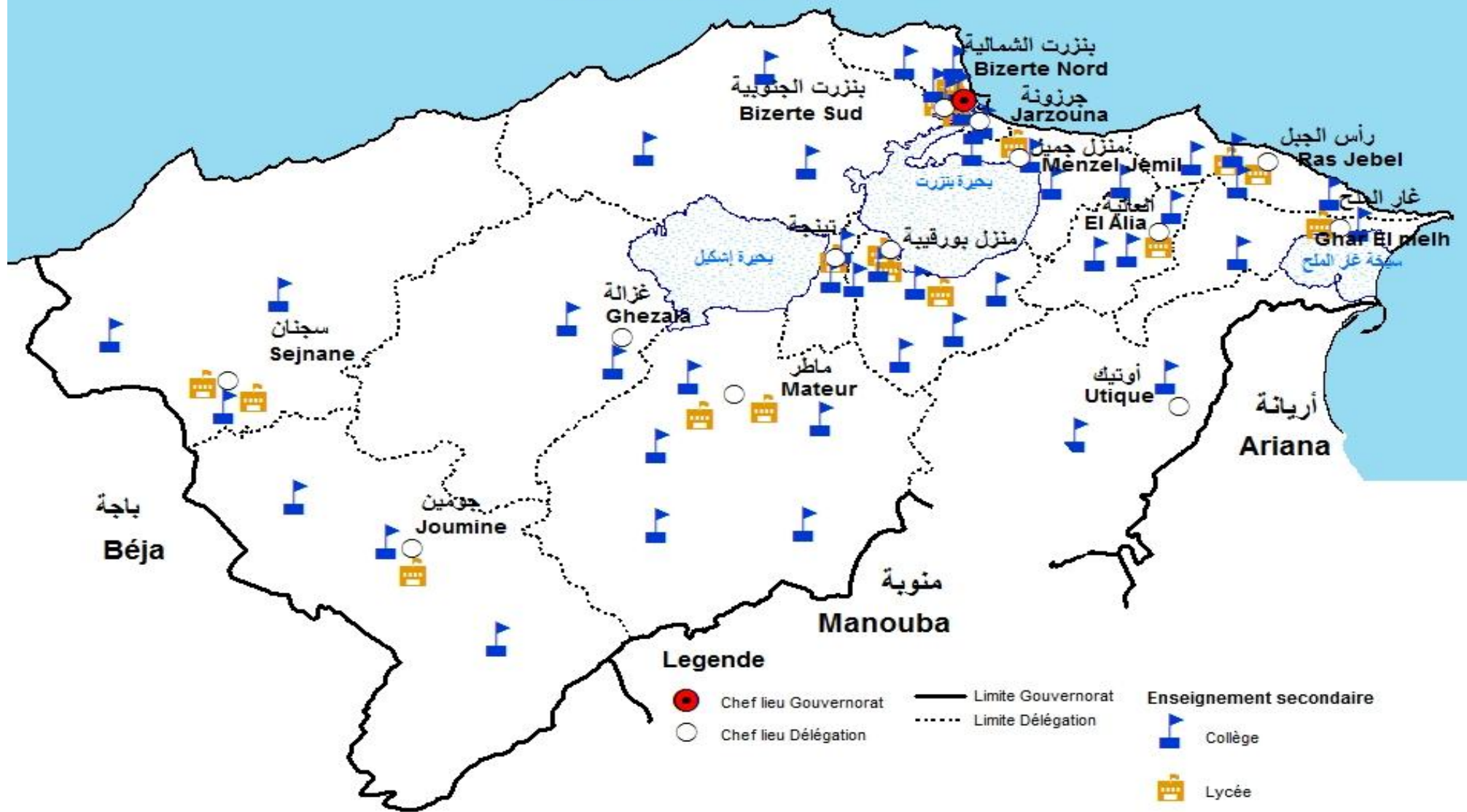
## Evolution des écoles et des salles d'études du 1er cycle de l'enseignement de base

DELEGATION	salles d'études			écoles			المعتمدية
	2012	2011	2010	2012	2011	2010	
BIZERTE NORD	150	153	157	17	17	17	بنزرت الشمالية
ZARZOUNA	54	54	52	6	6	6	جرزونة
BIZERTE SUD	106	104	102	22	22	22	بنزرت الجنوبية
SEJNANE	122	120	119	28	28	28	سجنان
JOUMINE	92	90	87	26	26	26	جومين
MATEUR	113	109	109	19	19	19	ماطر
GUEZALA	80	80	79	18	18	18	غزالة
MENZEL BOURGUIBA	111	111	111	12	12	12	منزل بورقيبة
TINJA	40	40	40	6	6	6	تينجة
UTIQUE	62	60	60	11	11	11	أوتيك
G HAR EL MELEH	46	47	46	7	7	7	غار الملح
MENZEL JEMIL	69	69	69	9	9	9	منزل جميل
EL ALIA	66	65	65	10	10	10	العالية
RAS JEBEL	112	113	116	16	16	16	رأس الجبل
<b>TOTAL</b>	<b>1223</b>	<b>1215</b>	<b>1212</b>	<b>207</b>	<b>207</b>	<b>207</b>	<b>الولاية</b>

Source: Ministère de L'Education - Direction Régionale de Bizerte

المصدر: وزارة التربية - الإدارة الجهوية للتعليم بولاية بنزرت-

البحر الأبيض المتوسط  
Mer Méditerranée



## تطور عدد المدارس الإعدادية والمعاهد الثانوية وقاعات التدريس بالمرحلة الثانية من التعليم الأساسي والتعليم الثانوي

## Evolution du nombre des écoles préparatoires et des lycées et des salles d'études

DELEGATION	قاعات التدريس المختصة salles d'études spécialisées			قاعات التدريس Salles d'études générales			المدارس الإعدادية والمعاهد الثانوية écoles préparatoires et des lycées			المعتمدية
	2012	2011	2010	2012	2011	2010	2012	2011	2010	
BIZERTE NORD	68	68	67	254	251	247	10	10	10	بنزرت الشمالية
ZARZOUNA	13	13	13	36	36	36	2	2	2	جرزونة
BIZERTE SUD	28	28	28	67	67	67	4	4	4	بنزرت الجنوبية
SEJNANE	25	25	25	112	112	110	5	5	5	سجنان
JOUMINE	16	15	15	66	66	64	4	3	3	جومين
MATEUR	39	38	37	132	130	130	7	7	7	ماطر
GUEZALA	13	13	12	44	42	41	2	2	2	غزالة
MENZEL BOURGUIBA	44	44	43	172	172	172	9	9	9	منزل بورقيبة
TINJA	12	12	12	47	47	47	3	3	3	تينجة
UTIQUE	12	12	12	36	36	36	2	2	2	أوتيك
G HAR EL MELEH	12	12	12	40	39	39	3	3	3	غار الملح
MENZEL JEMIL	31	31	31	111	106	106	5	5	5	منزل جميل
EL ALIA	19	19	19	68	68	68	4	4	4	العالية
RAS JEBEL	45	45	44	136	135	134	6	6	6	رأس الجبل
<b>TOTAL</b>	<b>377</b>	<b>375</b>	<b>370</b>	<b>1321</b>	<b>1307</b>	<b>1297</b>	<b>66</b>	<b>65</b>	<b>65</b>	<b>الولاية</b>

Source: Ministère de L'Education - Direction Régionale de Bizerte

المصدر: وزارة التربية - الإدارة الجهوية للتعليم بولاية بنزرت-

## تطور عدد التلاميذ والمدرسين بالمرحلة الأولى من التعليم الأساسي

## Evolution du nombre des élèves et des enseignants du 1er cycle de l'enseignement de base

DELEGATION	Enseignants			Elèves			المعتمدية
	2012	2011	2010	2012	2011	2010	
BIZERTE NORD	437	427	410	7785	7606	7443	بنزرت الشمالية
ZARZOUNA	141	141	133	2800	2734	2715	جرزونة
BIZERTE SUD	264	264	264	4873	4731	4677	بنزرت الجنوبية
SEJNANE	219	219	210	4384	4424	4448	سجنان
JOUMINE	164	164	153	3310	3366	3350	جومين
MATEUR	243	243	234	4187	4185	4108	ماطر
GUEZALA	127	127	113	2404	2442	2458	غزالة
MENZEL BOURGUIBA	294	294	281	5238	5217	5185	منزل بورقيبة
TINJA	98	98	99	1612	1630	1643	تينجة
UTIQUE	112	112	101	2124	2082	2007	أوتيك
G HAR EL MELEH	101	101	95	2038	2046	1988	غار الملح
MENZEL JEMIL	209	209	198	3651	3558	3589	منزل جميل
EL ALIA	145	163	148	2971	2903	2822	العالية
RAS JEBEL	307	307	292	5791	5744	5673	رأس الجبل
<b>TOTAL</b>	<b>2861</b>	<b>2869</b>	<b>2731</b>	<b>53168</b>	<b>52668</b>	<b>52106</b>	<b>الولاية</b>

Source: Ministère de L'Education - Direction Régionale de Bizerte

المصدر: وزارة التربية - الإدارة الجهوية للتعليم بولاية بنزرت-

## تطور عدد التلاميذ و المدرسين بالمرحلة الثانية من التعليم الأساسي والتعليم الثانوي

Evolution du nombre des élèves et des enseignants du 2ème cycle  
de l'enseignement de base et de l'enseignement secondaire

DELEGATION	Enseignants			Elèves			المعتمدية
	2012	2011	2010	2012	2011	2010	
BIZERTE NORD	715	697	683	9738	9858	9861	بنزرت الشمالية
ZARZOUNA	88	89	87	1193	1241	1142	جرزونة
BIZERTE SUD	194	188	176	2169	2280	2127	بنزرت الجنوبية
SEJNANE	290	283	295	3805	4001	4059	سجنان
JOUMINE	167	167	186	2666	2660	2740	جومين
MATEUR	348	336	338	4172	4146	4245	ماطر
GUEZALA	120	121	123	1695	1804	1873	غزالة
MENZEL BOURGUIBA	443	433	425	5882	5795	5770	منزل بورقيبة
TINJA	139	134	133	1504	1528	1579	تينجة
UTIQUE	102	98	97	1255	1225	1183	أوتيك
G HAR EL MELEH	107	106	97	1276	1286	1216	غار الملح
MENZEL JEMIL	321	310	312	4168	4300	4374	منزل جميل
EL ALIA	186	183	181	2374	2359	2411	العالية
RAS JEBEL	396	399	393	5296	5413	5480	رأس الجبل
<b>TOTAL</b>	<b>3616</b>	<b>3544</b>	<b>3526</b>	<b>47193</b>	<b>47896</b>	<b>48060</b>	<b>الولاية</b>

Source: Ministère de L'Education - Direction Régionale de Bizerte

المصدر: وزارة التربية - الإدارة الجهوية للتعليم بولاية بنزرت-

## تطور مؤشرات المرحلة الأولى من التعليم الأساسي

## Evolution des indicateurs du 1er cycle de l'enseignement de base

DELEGATION	معدل التلاميذ لكل مدرس			متوسط كثافة الفصل			نسبة التداول على القاعات			المعمدية
	Elèves par Enseignant			Elèves par Classe élèves			Taux d'occupation des locaux			
	2012	2011	2010	2012	2011	2010	2012	2011	2010	
BIZERTE NORD	17,8	17,8	18,2	26,2	25,6	25,5	1,98	1,94	1,86	بنزرت الشمالية
ZARZOUNA	19,9	19,4	20,4	26,7	26,5	26,9	1,94	1,91	1,94	جرزونة
BIZERTE SUD	18,5	17,9	17,7	23,1	22,5	22,7	1,99	2,00	2,02	بنزرت الجنوبية
SEJNANE	20,0	20,2	21,2	21,4	21,7	21,8	1,68	1,70	1,71	سجنان
JOUMINE	20,2	20,5	21,9	19,4	19,5	19,6	1,86	1,92	1,97	جومين
MATEUR	17,2	17,2	17,6	22,4	22,6	22,6	1,65	1,70	1,67	ماطر
GUEZALA	18,9	19,2	21,8	19,1	19,4	20,1	1,58	1,58	1,54	غزالة
MENZEL BOURGUIBA	17,8	17,7	18,5	24,6	24,5	24,6	1,92	1,92	1,90	منزل بورقيبة
TINJA	16,4	16,6	16,6	23,7	23,3	23,1	1,70	1,75	1,78	تينجة
UTIQUE	19,0	18,6	19,9	22,8	21,5	21,6	1,50	1,62	1,55	أوتيك
GHAR EL MELEH	20,2	20,3	20,9	24,6	25,0	24,5	1,80	1,74	1,76	غار الملح
MENZEL JEMIL	17,5	17,0	18,1	24,8	24,4	24,9	2,13	2,12	2,09	منزل جميل
EL ALIA	20,5	17,8	19,1	24,4	23,0	23,7	1,85	1,94	1,83	العالية
RAS JEBEL	18,9	18,7	19,4	25,4	25,3	25,3	2,04	2,00	1,93	رأس الجبل
<b>TOTAL</b>	<b>18,6</b>	<b>18,4</b>	<b>19,1</b>	<b>23,6</b>	<b>23,3</b>	<b>23,5</b>	<b>1,84</b>	<b>1,86</b>	<b>1,83</b>	<b>الولاية</b>

Source: Ministère de L'Education - Direction Régionale de Bizerte

المصدر: وزارة التربية - الإدارة الجهوية للتعليم بولاية بنزرت-

## تطور مؤشرات المرحلة الثانية من التعليم الأساسي والتعليم الثانوي

Evolution des indicateurs du 2ème cycle  
de l'enseignement de base et de l'enseignement secondaire

DELEGATION	معدل التلاميذ لكل مدرس Elèves par Enseignant			متوسط كثافة الفصل Elèves par Classe élèves			المعتمدية
	2012	2011	2010	2012	2011	2010	
BIZERTE NORD	13,6	14,1	14,4	28,3	28,7	28,5	بنزرت الشمالية
ZARZOUNA	13,6	13,9	13,1	25,9	27,0	25,4	جرزونة
BIZERTE SUD	11,2	12,1	12,1	23,8	24,8	24,2	بنزرت الجنوبية
SEJNANE	13,1	14,1	13,8	24,9	25,8	26,4	سجنان
JOUMINE	16,0	15,9	14,7	27,8	27,4	27,7	جومين
MATEUR	12,0	12,3	12,6	24,3	25,5	25,3	ماطر
GUEZALA	14,1	14,9	15,2	26,5	27,8	28,0	غزالة
MENZEL BOURGUIBA	13,3	13,4	13,6	27,1	26,7	26,7	منزل بورقيبة
TINJA	10,8	11,4	11,9	22,1	22,5	23,2	تينجة
UTIQUE	12,3	12,5	12,2	24,6	24,0	25,2	أوتيك
GHAR EL MELEH	11,9	12,1	12,5	24,1	24,3	23,8	غار الملح
MENZEL JEMIL	13,0	13,9	14,0	26,7	27,6	28,2	منزل جميل
EL ALIA	12,8	13,9	13,3	25,8	25,9	26,5	العالية
RAS JEBEL	13,4	13,6	13,9	26,5	27,1	27,7	رأس الجبل
<b>TOTAL</b>	<b>13,1</b>	<b>13,5</b>	<b>13,6</b>	<b>26,2</b>	<b>26,5</b>	<b>26,8</b>	<b>الولاية</b>

Source: Ministère de L'Education - Direction Régionale de Bizerte

المصدر: وزارة التربية - الإدارة الجهوية للتعليم بولاية بنزرت-

## تطور نسب النجاح إلى السنة الأولى للتعليم الثانوي والباكالوريا

## Evolution des taux de réussite pour la 1ère Année de l'enseignement Secondaire et du BAC

DELEGATION	نسبة النجاح في البكالوريا Taux de réussite au BAC			نسبة النجاح إلى السنة الأولى ثانوي Taux de réussite pour la 1ère A,secondaire			المعتمدية
	2012	2011	2010	2012	2011	2010	
BIZERTE NORD	64,0	70,0	71,4	84,5	88,7	90,2	بنزرت الشمالية
ZARZOUNA		-	-	83,8	68,8	91,9	جرزونة
BIZERTE SUD	99,2	72,0	100,0	84,7	75,3	86,8	بنزرت الجنوبية
SEJNANE	36,5	58,1	60,6	80,6	88,7	82,2	سجنان
JOUMINE	43,6	47,8	45,6	72,8	82,2	79,7	جومين
MATEUR	55,3	73,6	63,6	83,3	85,2	88,3	ماطر
GUEZALA	43,4	62,9	66,7	73,1	73,9	89,8	غزالة
MENZEL BOURGUIII	46,3	75,3	58,9	85,4	87,3	93,1	منزل بورقيبية
TINJA	61,9	76,1	68,6	91,1	79,2	89,2	تينجة
UTIQUE	67,4	85,5	68,4	69,7	93,5	68,0	أوتيك
G HAR EL MELEH	62,7	-	-	83,1	72,5	75,7	غار الملح
MENZEL JEMIL	55,8	72,5	74,0	78,8	84,1	88,1	منزل جميل
EL ALIA	73,4	82,1	78,7	82,2	80,4	85,8	العالية
RAS JEBEL	69,9	84,1	78,6	82,5	77,6	81,2	رأس الجبل
<b>TOTAL</b>	<b>58,0</b>	<b>72,1</b>	<b>68,0</b>	<b>82,1</b>	<b>82,5</b>	<b>86,3</b>	<b>الولاية</b>

Source: Ministère de L'Education - Direction Régionale de Bizerte

المصدر: وزارة التربية - الإدارة الجهوية للتعليم بولاية بنزرت-

## تطور عدد المنقطعين بمختلف مراحل التعليم

## Evolution des abandons dans différents cycles de l' enseignement

DELEGATION	المرحلة الثانية من التعليم الأساسي وثانوي 2ème cycle de base et secondaire			المرحلة الأولى من التعليم الأساسي 1er cycle de base			المعتمدية
	2012	2011	2010	2012	2011	2010	
BIZERTE NORD	430	465	419	12	11	9	بنزرت الشمالية
ZARZOUNA	61	44	26	7	2	7	جرزونة
BIZERTE SUD	133	29	48	28	9	15	بنزرت الجنوبية
SEJNANE	455	351	412	38	11	10	سجنان
JOUMINE	165	232	302	19	11	5	جومين
MATEUR	249	138	335	17	8	7	ماطر
GUEZALA	183	184	104	10	6	7	غزالة
MENZEL BOURGUIBA	344	297	386	12	10	9	منزل بورقيبة
TINJA	41	100	86	5	3	4	تينجة
UTIQUE	65	75	202	18	5	3	أوتيك
G HAR EL MELEH	123	78	48	18	2	14	غار الملح
MENZEL JEMIL	406	295	239	8	11	11	منزل جميل
EL ALIA	199	167	241	3	2	6	العالية
RAS JEBEL	212	238	301	28	7	11	رأس الجبل
<b>TOTAL</b>	<b>3066</b>	<b>2693</b>	<b>3149</b>	<b>223</b>	<b>98</b>	<b>118</b>	<b>الولاية</b>

Source: Ministère de L'Education - Direction Régionale de Bizerte

المصدر: وزارة التربية - الإدارة الجهوية للتعليم بولاية بنزرت-

## تطور أهم مؤشرات المرحلة الثانية من التعليم الأساسي والثانوي الخاص

## Evolution des indicateurs du 2ème cycle de base et secondaire de l'enseignement Privé

DELEGATION	التلاميذ Elèves			المعاهد الخاصة Etablis. Privé			المعتمدية
	2012	2011	2010	2012	2011	2010	
BIZERTE NORD	1534	1499	1422	5	5	4	بنزرت الشمالية
ZARZOUNA	0	0	0	-	-	-	جرزونة
BIZERTE SUD	0	0	0	-	-	-	بنزرت الجنوبية
SEJNANE	153	139	119	1	1	1	سجنان
JOUMINE	0	0	0	-	-	-	جومين
MATEUR	386	334	309	2	2	2	ماطر
GUEZALA	0	0	0	-	-	-	غزالة
MENZEL BOURGUIBA	371	358	355	2	2	2	منزل بورقيبة
TINJA	0	0	0	-	-	-	تينجة
UTIQUE	0	0	0	-	-	-	أوتيك
G HAR EL MELEH	0	0	0	-	-	-	غار الملح
MENZEL JEMIL	0	0	0	-	-	-	منزل جميل
EL ALIA	123	131	130	1	1	1	العالية
RAS JEBEL	449	439	413	2	2	2	رأس الجبل
<b>TOTAL</b>	<b>3016</b>	<b>2900</b>	<b>2748</b>	<b>13</b>	<b>13</b>	<b>12</b>	<b>الولاية</b>

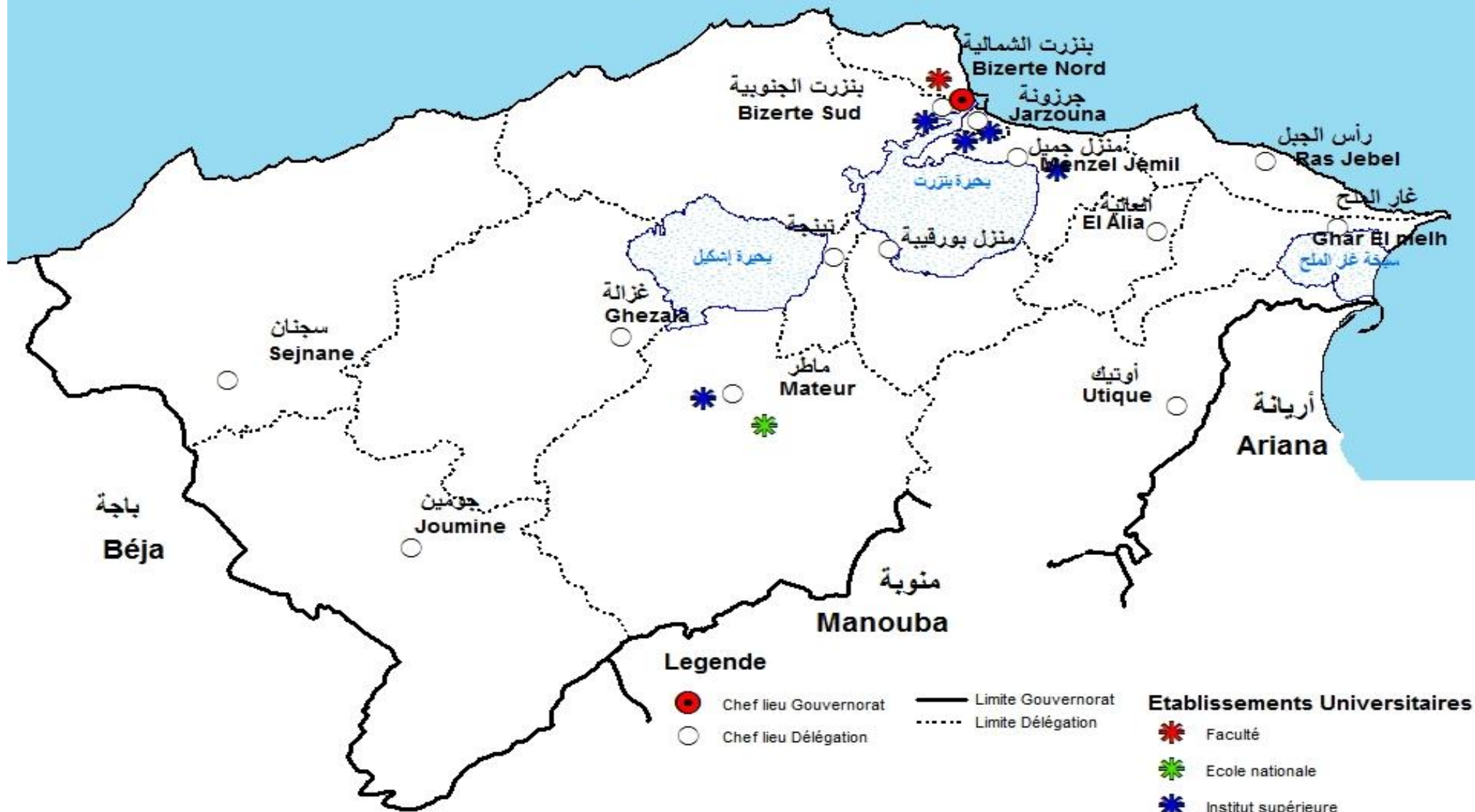
Source: Ministère de L'Education - Direction Régionale de Bizerte

المصدر: وزارة التربية - الإدارة الجهوية للتعليم بولاية بنزرت-

التعليم العالي

**Enseignement Supérieur**

البحر الأبيض المتوسط  
Mer Méditerranée



## تطور عدد الطلبة حسب المؤسسات الجامعية

## Evolution du nombre des Etudiants selon les Etablissements Universitaires

Etablissement universitaire	منهم إناث Dont féminin			مجموع الطلبة Nbre des étudiants			المؤسسة الجامعية
	2012/11	2011/10	2010/09	2012/11	2011/10	2010/09	
Faculté des sciences de Bizerte	2669	2534	2519	4416	4415	5206	كلية العلوم (جزرونة)
Institut préparatoire aux études d'ingénieurs	563	576	528	1043	1072	961	المعهد التحضيري للدراسات الهندسية
Institut supérieur des sciences appliquées et de la technologie de Mateur	481	490	431	1074	1093	988	المعهد العالي للعلوم التطبيقية والتكنولوجيا بماطر
Ecole supérieure d'agriculture de Mateur	236	201	182	351	316	304	المدرسة العليا للفلاحة بماطر
ISSET Menzel Abderrahman	849	1027	960	1606	1813	1652	المعهد العالي للدراسات التكنولوجية بمنزل عبد الرحمان
Institut supérieur de commerce et de comptabilité	740	690	676	1005	975	950	المعهد العالي للتجارة والمحاسبة
Institut supérieur de pêche et d'aquaculture	152	115	115	222	185	178	المعهد الأعلى للصيد البحري وتربية الأحياء البحرية
<b>TOTAL</b>	<b>5690</b>	<b>5633</b>	<b>5411</b>	<b>9717</b>	<b>9869</b>	<b>10239</b>	<b>المجموع</b>

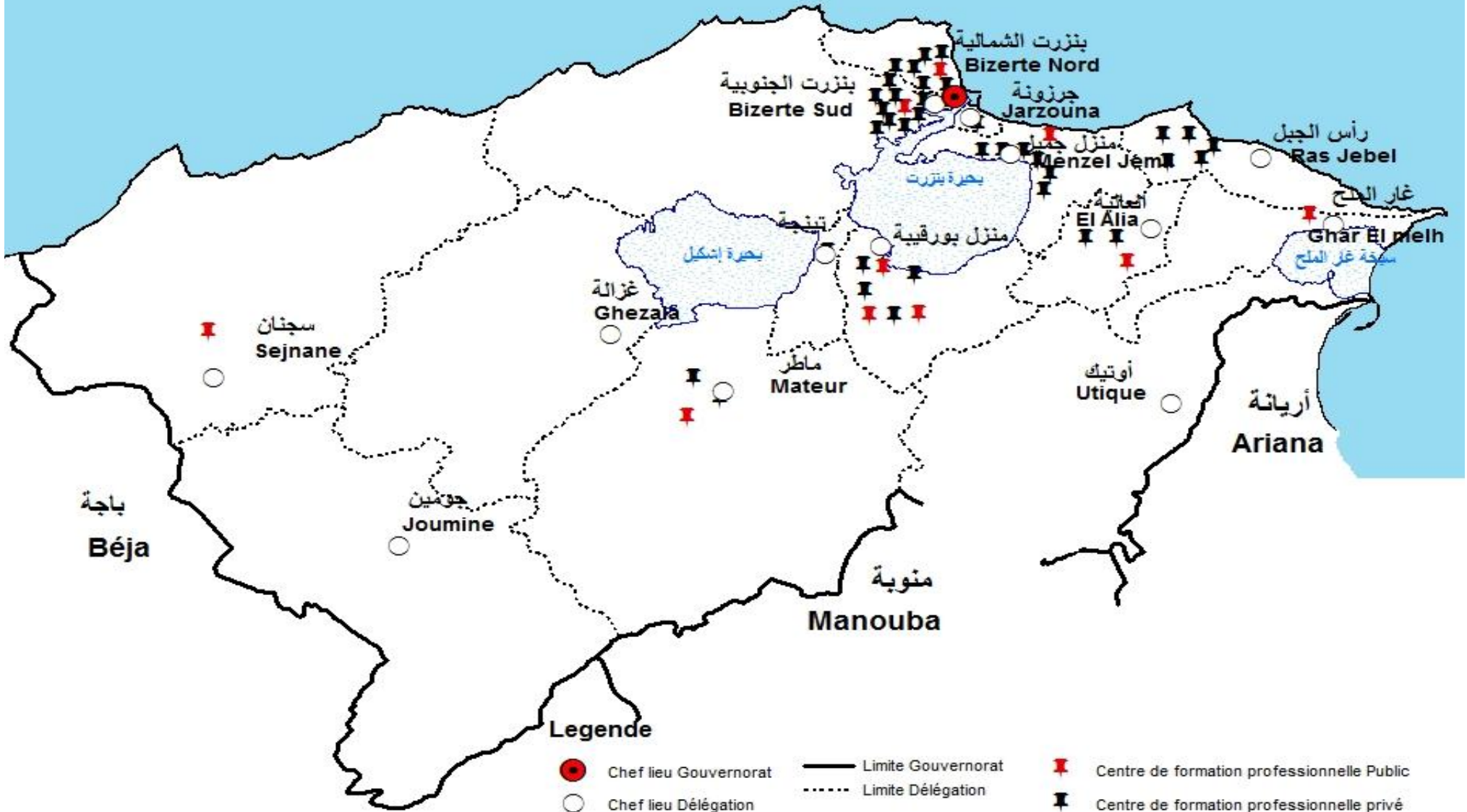
Source : Ministère de l'enseignement supérieur

المصدر: وزارة التعليم العالي

التكوين المهني

**Formation professionnelle**

البحر الأبيض المتوسط  
Mer Méditerranée



## تطور مؤشرات التكوين المهني (الوكالة التونسية للتكوين المهني)

## Evolution des indicateurs de formation professionnelle (A.T.F.P)

Centre	طاقة الاستيعاب Capacité			عدد الاختصاصات Nbre de spécialités			المركز
	2013/12	2012/11	2011/10	2013/12	2012/11	2011/10	
CFA Bizerte	960	680	1360	19	15	23	مركز التكوين والتدريب المهني ببنزرت
CFA Metiers artisanales Sidi Issa Bizerte	40	20	60	2	1	2	مركز التكوين والتدريب في الحرف التقليدية بسيدي عيسى
CFA Menzel Bourguiba	400	460	200	7	9	4	مركز التكوين والتدريب المهني بمنزل بورقيبة
CSF Const,Metal Menzel Bourguiba	154	472	736	5	12	15	المركز القطاعي للتكوين في البناء المعدني بمنزل بورقيبة
CFA Mateur	740	740	740	8	14	15	مركز التكوين والتدريب المهني بماطر
CJFR Sedjnane	75	75	75	5	5	5	مركز الفتاة الريفية بسجنان
<b>TOTAL</b>	<b>2369</b>	<b>2447</b>	<b>3171</b>				<b>المجموع</b>

Source : direction régionale de formation professionnelle et de l'emploi de Bizerte

المصدر : الإدارة الجهوية للتكوين المهني والتشغيل ببنزرت

## تطور مؤشرات التكوين المهني (الوكالة التونسية للتكوين المهني)

## Evolution des indicateurs de formation professionnelle (A.T.F.P)

(Suite)

(بتبع)

Centre	عدد الناجحين Nbre d'admis			منهم الإناث Dont féminin			عدد المتكويين Nbre de formés			المركز
	2013/12	2012/11	2011/10	2013/12	2012/11	2011/10	2013/12	2012/11	2011/10	
CFA Bizerte	666	465	631	206	213	480	999	871	1578	مركز التكوين والتدريب المهني ببنزرت
CFA Metiers artisanales Sidi Issa Bizerte	23	7	7	17	1	33	33	10	46	مركز التكوين والتدريب في الحرف التقليدية بسيدي عيسى
CFA Menzel Bourguiba	162	230	113	192	230	215	287	382	352	مركز التكوين والتدريب المهني بمنزل بورقيبة
CSF Const,Metal Menzel Bourguiba	142	333	449	1	1	6	150	504	984	المركز القطاعي للتكوين في البناء المعدني بمنزل بورقيبة
CFA Mateur	330	266	150	140	159	276	591	598	1112	مركز التكوين والتدريب المهني بماطر
CJFR Sedjnane	18	36	58	18	36	38	18	36	38	مركز الفتاة الريفية بسجنان
<b>TOTAL</b>	<b>1 341</b>	<b>1337</b>	<b>1408</b>	<b>574</b>	<b>640</b>	<b>1048</b>	<b>2 078</b>	<b>2401</b>	<b>4110</b>	<b>المجموع</b>

Source : direction régionale de la formation professionnelle et de l'emploi de Bizerte

المصدر : الإدارة الجهوية للتكوين المهني والتشغيل ببنزرت

## تطور مؤشرات التكوين المهني (المراكز العمومية)

## Evolution des indicateurs de formation professionnelle (Centres publics)

Centre	طاقة الاستيعاب Capacité			عدد الإختصاصات Nbre de spécialités			المركز
	2013/12	2012/11	2011/10	2013/12	2012/11	2011/10	
CF Pêche Ghar Elmelh	40	60	80	1	2	2	مركز التكوين في الصيد البحري بغار الملح
CFPA d'El Alia	360	360	270	6	4	7	مركز التكوين المهني الفلاحي بالعالية
CFPA des Forêts à Errimel	238	576	576	9	10	11	مركز التكوين المهني الفلاحي في قطاع الغابات بالرمال
Ecole des sciences d'infirmierie à Menzel Bourguiba	-	250	215	-	3	3	مدرسة علوم التمريض بمنزل بورقبيبة
<b>TOTAL</b>	<b>638</b>	<b>1246</b>	<b>1141</b>				<b>المجموع</b>

Source : centres de formation professionnelle

المصدر : مراكز التكوين المهني

تطور مؤشرات التكوين المهني، المراكز العمومية (يتبع)

## Evolution des indicateurs de formation professionnelle, Centres publics (Suite)

Centre	عدد الناجحين			منهم الإناث			عدد المتكويين			المركز
	Nbre d'admis			Dont féminin			Nbre de formés			
	2013/12	2012/11	2011/10	2013/12	2012/11	2011/10	2013/12	2012/11	2011/10	
CF Pêche Ghar Elmelh	24	60	113	31	0	0	31	60	137	مركز التكوين في الصيد البحري بغار الملح
CFPA d'El Alia	138	62	155	163	17	20	163	72	230	مركز التكوين المهني الفلاحي بالعالية
CFPA des Forêts à Errimel	تكوين مستمر	تكوين مستمر	تكوين مستمر	تكوين مستمر	تكوين مستمر	تكوين مستمر	تكوين مستمر	تكوين مستمر	تكوين مستمر	مركز التكوين المهني الفلاحي في قطاع الغابات بالرمال
Ecole des sciences d'infirmierie à Menzel Bourguiba	-	75	52	-	70	109	-	75	124	مدرسة علوم التمريض بمنزل بورقبيبة
<b>TOTAL</b>	<b>162</b>	<b>197</b>	<b>320</b>	<b>194</b>	<b>87</b>	<b>129</b>	<b>194</b>	<b>207</b>	<b>491</b>	<b>المجموع</b>

Source : centres de formation professionnelle

المصدر : مراكز التكوين المهني

## تطور مؤشرات التكوين المهني الخاص

## Evolution des indicateurs de formation professionnelle privée

DELEGATION	طاقة الاستيعاب Capacité			عدد الاختصاصات Nbre de spécialités			عدد المراكز Nbre des centres			المعمدية
	2013/12	2012/11	2011/10*	2013/12	2012/11	2011/10*	2013/12	2012/11	2011/10*	
BIZERTE NORD	1370	1320	1285	38	36	29	20	19	16	بنزرت الشمالية
MENZEL BOURGUIBA	265	235	210	8	7	7	6	5	3	منزل بورقيبة
Ghzala	40	-	-	1	-	-	1	-	-	غزالة
TINJA	-	-	30	-	-	1	-	-	1	تينجة
MATEUR	15	15	-	2	2	-	1	1	-	ماطر
AL ALIA	20	20	45	1	1	2	1	1	1	العالية
RAS JEBEL	160	160	211	9	9	11	4	4	5	راس الجبل
<b>TOTAL</b>	<b>1870</b>	<b>1750</b>	<b>1781</b>	<b>-</b>	<b>-</b>	<b>-</b>	<b>33</b>	<b>30</b>	<b>26</b>	<b>المجموع</b>

Source(2010/2011) : direction régionale de formation professionnelle et de l'emploi  
Source (2012) : UTICA

المصدر (2010 و 2011) : الإدارة الجهوية للتكوين المهني والتشغيل  
المصدر (2012) : الإتحاد الجهوي للصناعة والتجارة

## تطور مؤشرات التكوين المهني الخاص

## Evolution des indicateurs de formation professionnelle privée

DELEGATION	عدد الناجحين Nbre d'admis			منهم الإناث Dont féminin			عدد المتكويين Nbre de formés			المعتمدية
	2013/12	2012/11	2011/10*	2013/12	2012/11	2011/10*	2013/12	2012/11	2011/10*	
BIZERTE NORD	441	421	364	720	700	678	1 078	1 028	968	بنزرت الشمالية
ZARZOUNA	-	-	-	-	-	-	-	-	-	جرزونة
MENZEL JMIL	-	-	-	-	-	-	-	-	-	منزل جميل
MENZEL BOURGUIBA	82	78	38	82	70	65	160	150	91	منزل بورقيبة
Ghzala	14	-	-	14	-	-	20	-	-	غزالة
TINJA	-	-	18	-	-	20	-	-	30	تينجة
MATEUR	8	8	-	8	8	-	10	10	-	ماطر
AL ALIA	17	17	14	30	30	26	30	30	26	العالية
RAS JEBEL	65	60	58	55	50	52	80	80	85	راس الجبل
<b>TOTAL</b>	<b>627</b>	<b>584</b>	<b>492</b>	<b>909</b>	<b>858</b>	<b>841</b>	<b>1 378</b>	<b>1 298</b>	<b>1 200</b>	<b>المجموع</b>

Source(2010/2011) : direction régionale de formation professionnelle et de l'emploi  
Source (2012) : UTICA

المصدر (2010 و 2011) : الإدارة الجهوية للتكوين المهني والتشغيل  
المصدر (2012) : الإتحاد الجهوي للصناعة والتجارة

التشغيل  
Emploi

## تطور طلبات وعروض الشغل لفائدة الإطارات

## Evolution des demandes et des offres d'emploi (catégorie cadres)

DELEGATION	عروض الشغل Offres d'emploi			التسجيلات الجديدة Nouvelles inscriptions			المعتمدية
	2012	2011	2010	2012	2011	2010	
BIZERTE NORD	26	75	92	733	300	698	بنزرت الشمالية
BIZERTE SUD	17	19	56	136	29	103	بنزرت الجنوبية
ZARZOUNA	12	8	28	127	45	126	جزونة
MENZEL JEMIL	10	25	176	253	79	224	منزل جميل
MENZEL BOURGUIBA	87	127	217	335	100	239	منزل بورقيبة
TINJA	7	1	6	131	28	98	تينجة
MATEUR	46	2	184	224	85	173	ماطر
GUEZALA	0	0	1	50	18	53	غزالة
JOUMINE	0	0	0	106	37	52	جومين
SEJNANE	1	0	0	148	63	110	سجنان
EL ALIA	39	14	82	161	64	107	العالية
RAS JEBEL	6	128	76	314	149	212	رأس الجبل
GHAR EL MELH	4	0	5	69	39	39	غار الملح
UTIQUE	35	37	54	46	15	35	أوتيك
<b>TOTAL</b>	<b>290</b>	<b>436</b>	<b>977</b>	<b>2 833</b>	<b>1051</b>	<b>2269</b>	<b>المجموع</b>

Source : direction régionale de formation professionnelle et de l'emploi

المصدر: الإدارة الجهوية للتكوين المهني والتشغيل

## تطور طلبات وعروض الشغل لفائدة غير الإطارات

## Evolution des demandes et des offres d'emploi (catégorie non cadres)

DELEGATION	عروض الشغل Offres d'emploi			التسجيلات الجديدة Nouvelles inscriptions			المعتمدية
	2012	2011	2010	2012	2011	2010	
BIZERTE NORD	302	716	487	643	228	920	بنزرت الشمالية
BIZERTE SUD	148	204	291	268	96	376	بنزرت الجنوبية
ZARZOUNA	142	180	102	347	63	226	جرزونة
MENZEL JEMIL	317	675	1020	271	119	472	منزل جميل
MENZEL BOURGUIBA	321	420	1917	675	253	910	منزل بورقيبة
TINJA	57	77	255	100	61	229	تينجة
MATEUR	485	754	3039	221	168	680	ماطر
GUEZALA	44	65	24	165	42	240	غزالة
JOUMINE	6	0	0	570	79	135	جومين
SEJNANE	9	3	330	98	47	140	سجنان
EL ALIA	219	182	1030	727	135	950	العالية
RAS JEBEL	258	378	1144	166	56	320	رأس الجبل
G HAR EL MELH	27	46	404	157	26	100	غار الملح
UTIQUE	257	376	1294	74	67	199	أوتيك
<b>TOTAL</b>	<b>2 592</b>	<b>4076</b>	<b>11337</b>	<b>4 482</b>	<b>1440</b>	<b>5897</b>	<b>المجموع</b>

Source : direction régionale de formation professionnelle et de l'emploi






المصدر: الإدارة الجهوية للتكوين المهني والتشغيل

الصحة  
**Santé**

البحر الأبيض المتوسط  
Mer Méditerranée



**Legende**

-  Chef lieu Gouvernorat
-  Chef lieu Délégation
-  Limite Gouvernorat
-  Limite Délégation
-  Hopital Régional ou local

## التجهيزات الصحية بالقطاع العام (الجزء الأول)

## Equipements sanitaires dans le secteur public (partie 1)

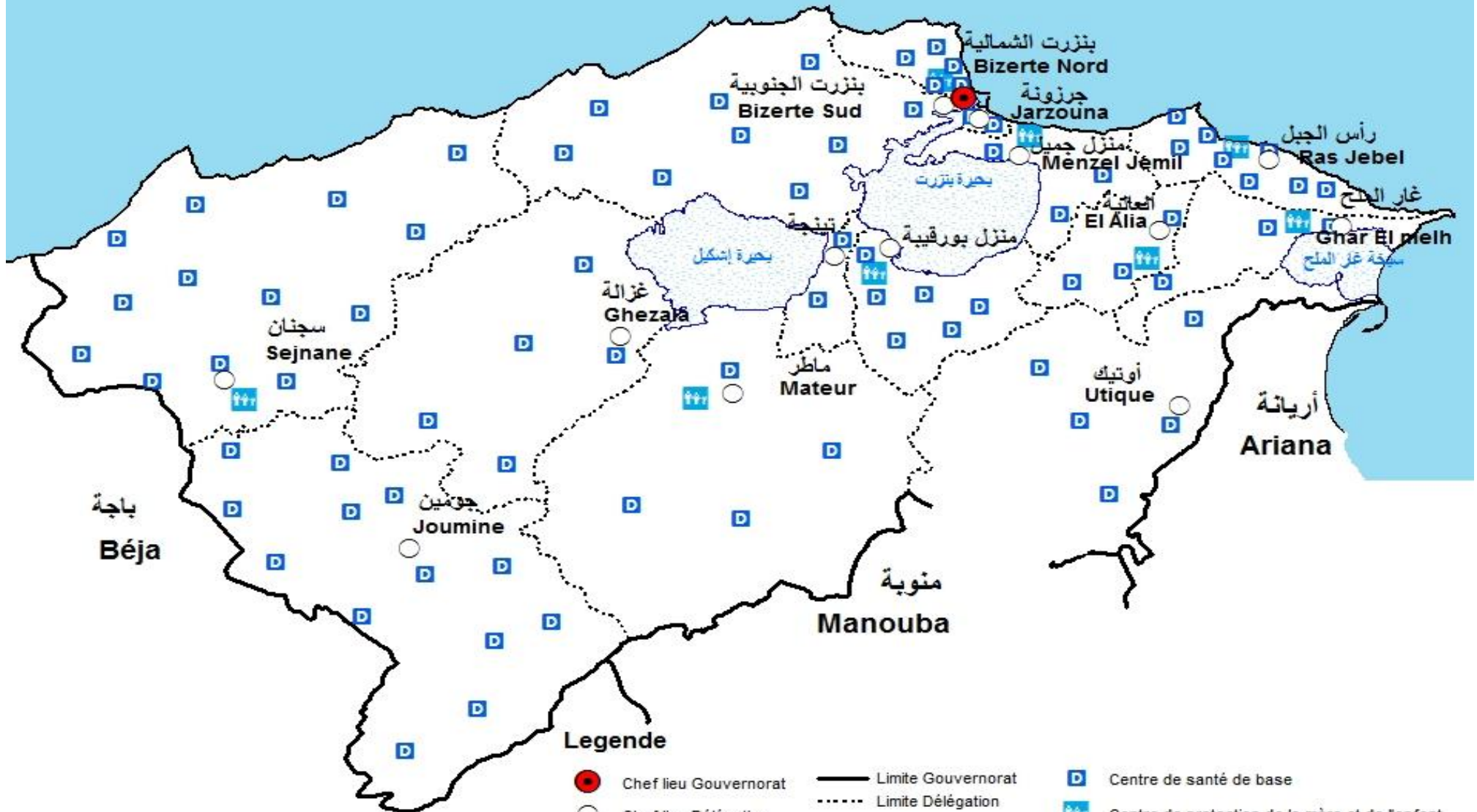
Délégation	عدد الأسرة Nombre de lits			قاعات العمليات Salles d'opérations			المستشفيات الجهوية والمحلية Hôpitaux Régionaux et de circonscription			المعتمدية
	2012	2011	2010	2012	2011	2010	2012	2011	2010	
Bizerte Nord	291	291	291	10	10	9	1	1	1	بنزرت الشمالية
Bizerte Sud	-	-	-	-	-	-	-	-	-	بنزرت الجنوبية
Zarzouna	-	-	-	-	-	-	-	-	-	جرزونة
Menzel Jemil	-	-	-	-	-	-	-	-	-	منزل جميل
Mzel Bourguiba	412	412	412	4	4	7	1	1	1	منزل بورقيبة
Tinja	-	-	-	-	-	-	-	-	-	تينجة
Mateur	50	50	50	-	-	-	1	1	1	ماطر
Ghzala	-	-	-	-	-	-	-	-	-	غزالة
Joumine	6	-	6	-	-	-	-	-	-	جومين
Sejnane	50	50	50	-	-	-	1	1	1	سجنان
Al Alia	40	40	40	-	-	-	1	1	1	العالية
Ras Jebel	62	62	62	1	1	1	1	1	1	رأس الجبل
Ghar El Melh	-	-	-	-	-	-	-	-	-	غار الملح
Utique	-	-	-	-	-	-	-	-	-	أوتيك
<b>Total</b>	<b>911</b>	<b>905</b>	<b>911</b>	<b>15</b>	<b>15</b>	<b>17</b>	<b>6</b>	<b>6</b>	<b>6</b>	<b>كامل الولاية</b>

Source: Direction Régionale de la santé

المصدر : الإدارة الجهوية للصحة

البحر الأبيض المتوسط

Mer Méditerranée



## التجهيزات الصحية بالقطاع العام (الجزء الثاني)

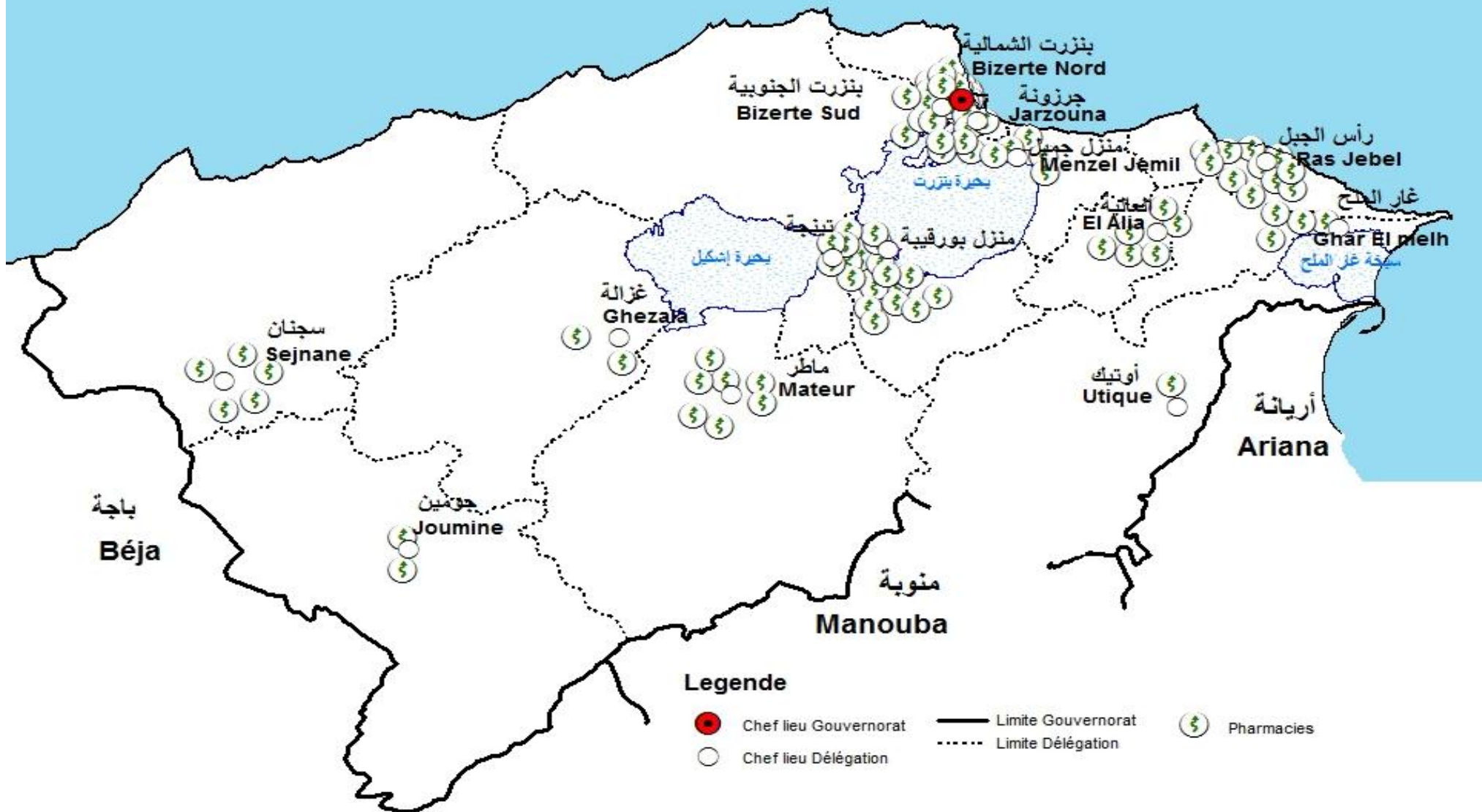
## Equipements sanitaires dans le secteur public (partie 2)

Délégation	عدد المخابر Nombre de laboratoires			مراكز رعاية الأم والطفل Centres de protection de la mère et de l'enfant			مراكز الصحة الأساسية Centres de santé de base			المعتمدية
	2012	2011	2010	2012	2011	2010	2012	2011	2010	
Bizerte Nord	1	1	1	1	1	1	5	4	3	بنزرت الشمالية
Bizerte Sud	-	-	-	-	-	-	9	9	9	بنزرت الجنوبية
Zarzouna	-	-	-	-	-	-	2	2	1	جرزونة
Menzel Jemil	-	-	-	1	1	1	3	3	3	منزل جميل
M Bourguiba	3	3	1	1	1	1	6	4	6	منزل بورقيبة
Tinja	-	-	-	0	-	0	2	2	2	تينجة
Mateur	1	1	1	1	1	1	4	4	4	ماطر
Ghzala	-	-	-	-	-	-	5	5	5	غزالة
Joumine	1	1	1	-	-	-	13	13	13	جومين
Sejnane	1	1	1	1	1	1	13	15	13	سجنان
Al Alia	1	1	1	1	1	1	3	4	4	العالية
Ras Jebel	1	1	1	1	1	1	8	8	9	رأس الجبل
Ghar El Melh	1	1	-	1	1	-	3	4	5	غار الملح
Utique	1	1	1	-	-	-	6	6	5	أوتيك
<b>Total</b>	<b>11</b>	<b>11</b>	<b>8</b>	<b>8</b>	<b>8</b>	<b>7</b>	<b>82</b>	<b>83</b>	<b>82</b>	<b>كامل الولاية</b>

Source: Direction Régionale de la santé

المصدر : الإدارة الجهوية للصحة

البحر الأبيض المتوسط  
Mer Méditerranée



## التجهيزات الصحية بالقطاع الخاص (الجزء الأول)

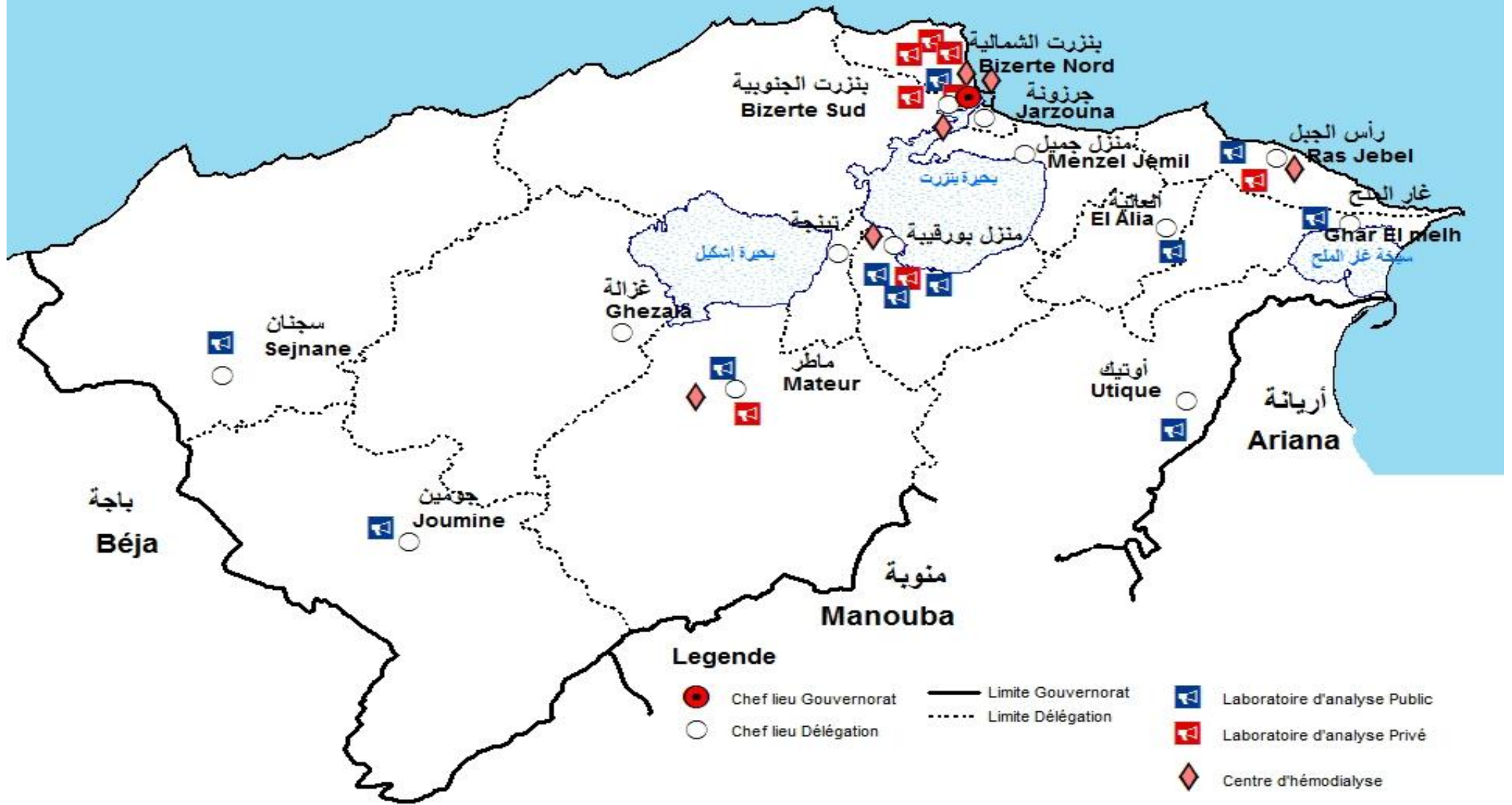
## Equipements sanitaires dans le secteur privé (partie 1)

Délégation	الصيدليات Pharmacies			العيادات الخاصة Cabinets de libre pratique			المصحات Cliniques			المعتمدية
	2012	2011	2010	2012	2011	2010	2012	2011	2010	
Bizerte Nord	21	21	21	103	103	103	9	9	4	بنزرت الشمالية
Bizerte Sud	5	5	2	1	1	1	-	-	-	بنزرت الجنوبية
Zarzouna	3	3	3	5	5	5	-	-	-	جرزونة
Menzel Jemil	9	9	8	8	8	8	-	-	-	منزل جميل
Menzel Bourguiba	15	15	15	26	26	24	2	2	-	منزل بورقيبة
Tinja	4	4	4	3	3	3	-	-	-	تينجة
Mateur	7	7	7	14	14	13	-	-	-	ماطر
Ghzala	2	2	2	1	1	2	-	-	-	غزالة
Joumine	2	2	-	1	1	0	-	-	-	جومين
Sejnane	5	5	2	3	3	3	-	-	-	سجنان
Al Alia	6	6	4	5	5	5	-	-	-	العالية
Ras Jebel	11	11	10	27	27	27	-	-	-	رأس الجبل
Ghar El Melh	4	4	2	7	7	6	-	-	-	غار الملح
Utique	1	1	1	4	4	3	-	-	-	أوتيك
<b>Total</b>	<b>95</b>	<b>95</b>	<b>81</b>	<b>208</b>	<b>208</b>	<b>203</b>	<b>11</b>	<b>11</b>	<b>4</b>	<b>كامل الولاية</b>

Source: Direction Régionale de la santé

المصدر : الإدارة الجهوية للصحة

البحر الأبيض المتوسط  
Mer Méditerranée



## التجهيزات الصحية بالقطاع الخاص (الجزء الثاني)

## Equipements sanitaires dans le secteur privé (partie 2)

Délégation	محلات تمريض Infirmeries			مراكز تصفية الدم Centres d'hémodialyse			عدد المخابر Nombre de laboratoires			المعتمدية
	2012	2011	2010	2012	2011	2010	2012	2011	2010	
Bizerte Nord	3	3	4	3	3	3	8	6	5	بنزرت الشمالية
Bizerte Sud	-	-	-	-	-	-	-	-	-	بنزرت الجنوبية
Zarzouna	1	1	1	-	-	-	-	-	-	جرزونة
Menzel Jemil	2	2	2	-	-	-	1	-	-	منزل جميل
M Bourguiba	1	-	1	1	1	1	1	1	1	منزل بورقيبة
Tinja	-	-	-	-	-	-	-	-	-	تينجة
Mateur	-	-	-	1	1	1	2	1	1	ماطر
Ghzala	-	1	-	-	-	-	-	-	-	غزالة
Joumine	1	-	1	-	-	-	-	-	-	جومين
Sejnane	-	-	-	-	-	-	-	-	-	سجنان
Al Alia	-	-	-	-	-	-	1	-	-	العالية
Ras Jebel	-	-	-	1	1	1	2	1	1	رأس الجبل
Ghar El Melh	-	1	-	-	-	-	-	-	-	غار الملح
Utique	-	-	-	-	-	-	-	-	-	أوتيك
<b>Total</b>	<b>8</b>	<b>8</b>	<b>9</b>	<b>6</b>	<b>6</b>	<b>6</b>	<b>15</b>	<b>9</b>	<b>8</b>	<b>كامل الولاية</b>

Source: Direction Régionale de la santé

المصدر : الإدارة الجهوية للصحة

## الإطار الطبي بالقطاع العام

## Le personnel médical dans le secteur public

Délégation	صيادلة Pharmaciens			اختصاص Spécialistes			طب عام Généralistes			المعتمدية
	2012	2011	2010	2012	2011	2010	2012	2011	2010	
Bizerte Nord	4	4	3	41	41	49	35	35	32	بنزرت الشمالية
Bizerte Sud	-	-	1	-	-	1	4	5	5	بنزرت الجنوبية
Zarzouna	-	-	-	-	-	-	2	3	3	جرزونة
Menzel Jemil	-	-	-	-	-	-	7	6	6	منزل جميل
MI Bourguiba	3	3	3	36	29	40	29	31	30	منزل بورقيبة
Tinja	-	-	-	-	-	-	2	2	2	تينجة
Mateur	1	1	0	1	1	1	7	7	8	ماطر
Ghzala	-	-	-	-	-	1	3	3	2	غزالة
Joumine	-	-	-	-	-	-	5	6	5	جومين
Sejnane	1	1	1	-	-	-	7	5	7	سجنان
Al Alia	1	1	0	-	-	-	6	6	6	العالية
Ras Jebel	1	1	1	1	2	2	11	11	10	رأس الجبل
Ghar El Melh	-	-	-	-	-	-	3	3	3	غار الملح
Utique	-	-	-	-	-	-	3	3	3	أوتيك
<b>Total</b>	<b>11</b>	<b>11</b>	<b>9</b>	<b>79</b>	<b>73</b>	<b>94</b>	<b>124</b>	<b>126</b>	<b>122</b>	<b>كامل الولاية</b>

Source: Direction Régionale de la santé

المصدر : الإدارة الجهوية للصحة

## الإطار الطبي بالقطاع الخاص

## Le personnel médical dans le secteur privé

Délégation	صيدلة Pharmaciens			اختصاص Spécialistes			طب عام Généralistes			المعتمدية
	2012	2011	2010	2012	2011	2010	2012	2011	2010	
Bizerte Nord	21	21	21	74	74	74	30	30	29	بنزرت الشمالية
Bizerte Sud	5	5	2	-	-	-	5	5	1	بنزرت الجنوبية
Zarzouna	3	3	3	-	-	-	5	5	5	جرزونة
Menzel Jemil	9	9	8	1	1	1	8	8	7	منزل جميل
M Bourguiba	15	15	15	13	13	10	14	14	14	منزل بورقيبة
Tinja	4	4	4	-	-	-	3	3	3	تينجة
Mateur	7	7	7	5	4	4	10	12	9	ماطر
Ghzala	2	2	2	-	-	-	-	1	2	غزالة
Joumine	2	2	-	-	-	-	1	1	0	جومين
Sejnane	5	5	2	-	-	-	3	3	3	سجنان
Al Alia	6	6	4	1	-	-	4	4	5	العالية
Ras Jebel	11	11	10	11	9	9	18	19	18	رأس الجبل
Ghar El Melh	4	4	2	-	1	1	6	7	5	غار الملح
Utique	1	1	1	-	-	-	2	3	3	أوتيك
<b>Total</b>	<b>95</b>	<b>95</b>	<b>81</b>	<b>105</b>	<b>102</b>	<b>99</b>	<b>109</b>	<b>115</b>	<b>104</b>	<b>كامل الولاية</b>

Source: Direction Régionale de la santé

المصدر : الإدارة الجهوية للصحة

## الإطار شبه الطبي بالقطاع العام

## Le personnel paramédical dans le secteur public

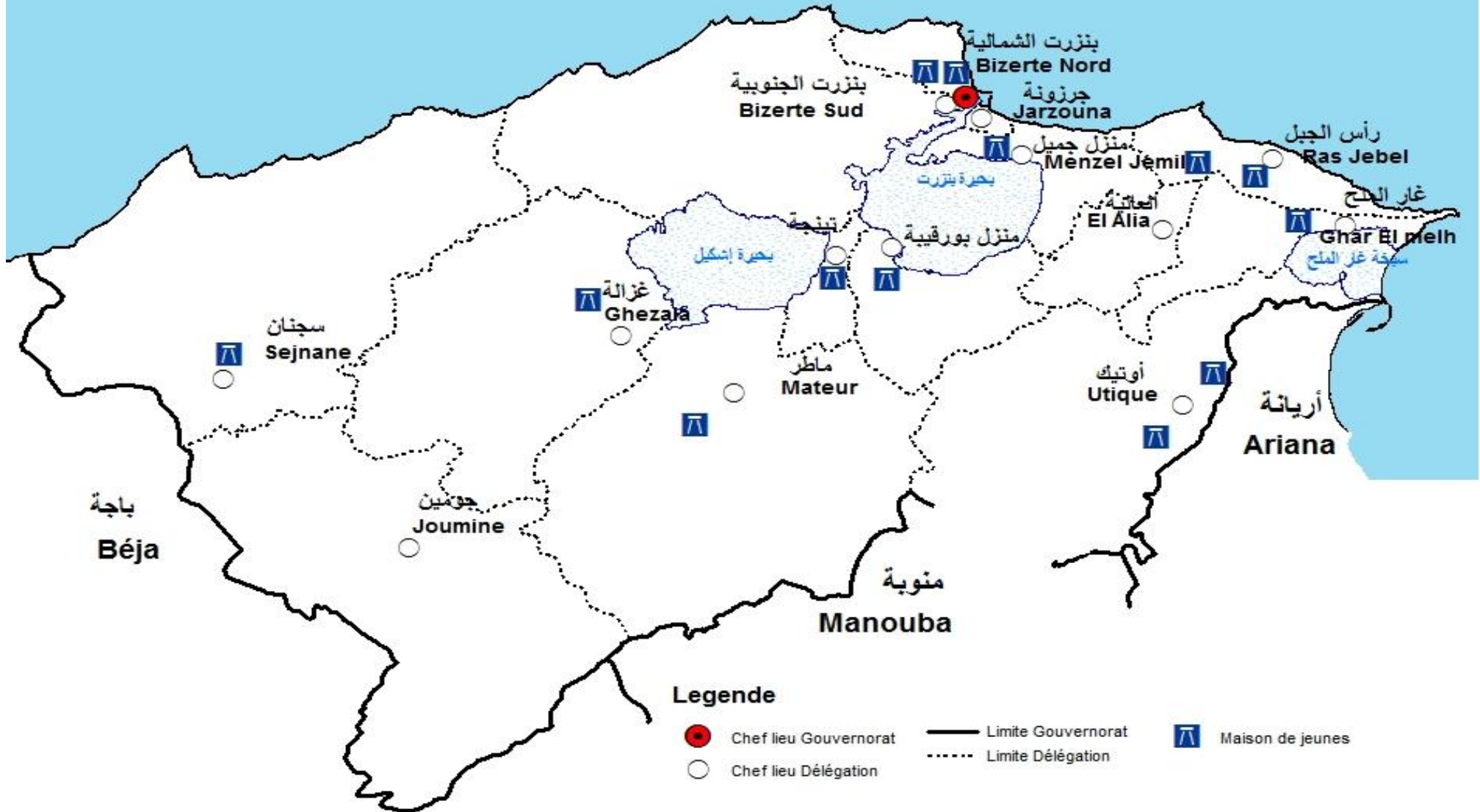
Délégation	مساعدو الصحة Auxiliaires			الممرضون Infirmiers			الفنيون السامون Techniciens supérieurs			المعتمدية
	2012	2011	2010	2012	2011	2010	2012	2011	2010	
Bizerte Nord	31	31	25	407	407	394	148	148	128	بنزرت الشمالية
Bizerte Sud	0	0	0	22	0	19	3	5	3	بنزرت الجنوبية
Zarzouna	0	0	2	15	0	16	2	2	1	جرزونة
Menzel Jemil	1	0	1	25	0	23	2	4	2	منزل جميل
M Bourguiba	15	20	10	394	306	305	111	101	103	منزل بورقيبة
Tinja		3	3	10	8	8		2	2	تينجة
Mateur	1	2	1	85	86	77	18	20	21	ماطر
Ghzala	0	0	1	15	15	17	5	5	4	غزالة
Joumine	1	1	1	20	28	49	10	13	12	جومين
Sejnane	1	0	1	47	50	25	19	18	14	سجنان
Al Alia	2	2	6	44	44	35	20	18	17	العالية
Ras Jebel	3	3	3	81	95	90	39	40	36	رأس الجبل
Ghar El Melh	0	0	1	9	8	8	6	5	5	غار الملح
Utique	1	1	1	22	20	18	8	8	7	أوتيك
<b>Total</b>	<b>56</b>	<b>63</b>	<b>56</b>	<b>1196</b>	<b>1067</b>	<b>1084</b>	<b>391</b>	<b>389</b>	<b>355</b>	<b>كامل الولاية</b>

Source: Direction Régionale de la santé

المصدر : الإدارة الجهوية للصحة

الشباب والطفولة  
**Jeunesse et Enfance**

البحر الأبيض المتوسط  
Mer Méditerranée



## الفضاءات الشبابية

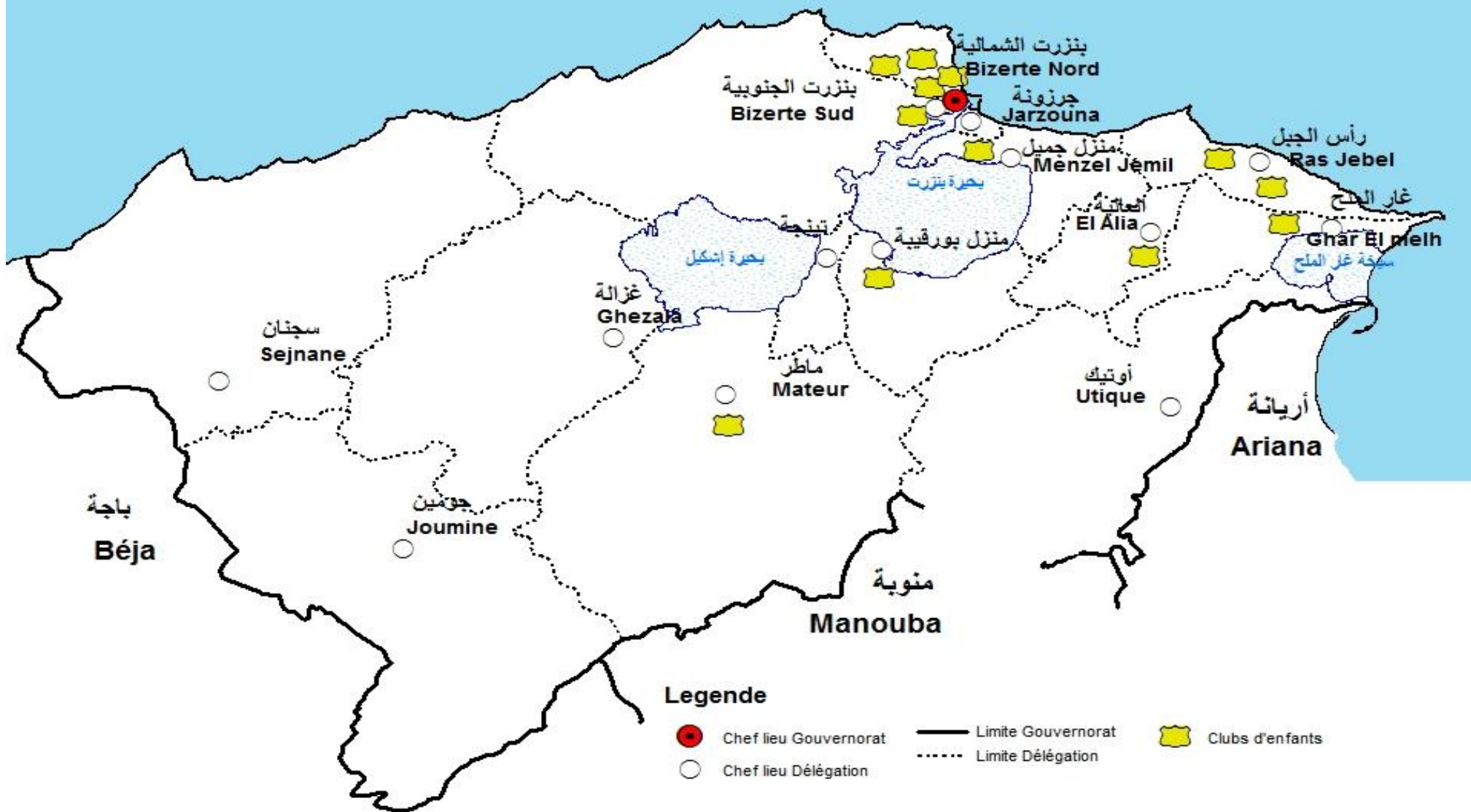
## Espaces de la jeunesse

Délégation	نوادي الشباب Clubs de jeunes			maisons de jeunes دور الشباب						المعتمدية
	2012	2011	2010	Adhérents المنخرطون			Nombre العدد			
				2012	2011	2010	2012	2011	2010	
Bizerte Nord	-	-	-	439	258	570	2	2	2	بنزرت الشمالية
Bizerte Sud	2	2	3	-	-	-	-	-	-	بنزرت الجنوبية
Zarzouna	-	-	-	-	-	-	-	-	-	جرزونة
Menzel Jemil	-	-	-	مغلقة	مغلقة	345	1	1	1	منزل جميل
Menzel Bourguiba	-	-	-	339	160	709	1	1	1	منزل بورقيبة
Tinja	-	-	-	86	-	241	1	1	1	تينجة
Mateur	-	-	-	185	50	330	1	1	1	ماطر
Ghzala	1	1	4	100	143	143	1	1	1	غزالة
Joumine	-	-	-	-	-	-	-	-	-	جومين
Sejnane	1	1	2	-	-	161	1	1	1	سجنان
Al'lia	1	1	1	-	-	-	-	-	-	العالية
Ras Jebel	-	-	-	119	122	663	2	2	2	رأس الجبل
Ghar El Melh	-	-	-	281	84	353	1	1	1	غار الملح
Utique	-	-	1	175	11	273	2	2	2	أوتيك
<b>Total</b>	<b>5</b>	<b>5</b>	<b>11</b>	<b>1724</b>	<b>828</b>	<b>3788</b>	<b>13</b>	<b>13</b>	<b>13</b>	<b>كامل الولاية</b>

Source: Direction Régionale de la jeunesse, du sport et de l'éducation physique/ Bizerte

المصدر : الإدارة الجهوية للشباب والرياضة والتربية البدنية ببنزرت

البحر الأبيض المتوسط  
Mer Méditerranée



## فضاءات الطفولة

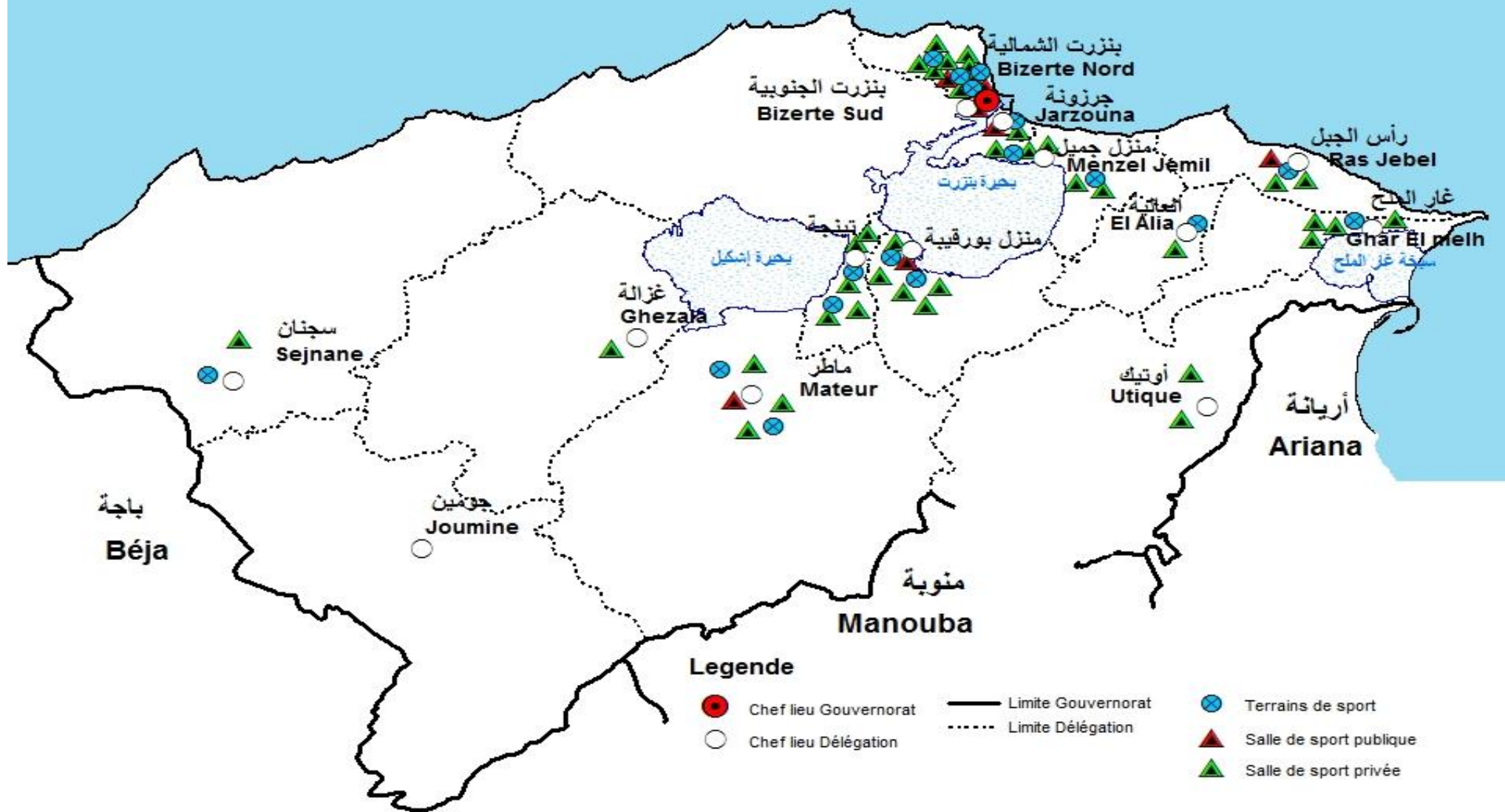
## Espaces de l'enfance

Délégation	المحاضن الخاصة Crèches privées			رياض الأطفال (عمومي وخاص) Jardins d'enfants (Pub&Privés)			نوادي الأطفال (عمومي وخاص) Clubs d'enfants (Pub&Privés)			المعتمدية
	2012	2011	2010	2012	2011	2010	2012	2011	2010	
Bizerte Nord	11	8	10	57	56	50	4	3	1	بنزرت الشمالية
Bizerte Sud	-	-	-	19	14	24	1	0	1	بنزرت الجنوبية
Zarzouna	2	2	3	8	7	22	-	-	-	جرزونة
Menzel Jemil	4	3	3	25	14	28	1	0	1	منزل جميل
Menzel Bourguiba	1	1	3	30	28	36	1	1	1	منزل بورقيبة
Tinja	-	-	1	10	11	18	-	-	-	تينجة
Mateur	1	1	1	19	15	22	1	1	1	ماطر
Ghzala	-	-	-	4	3	2	-	-	-	غزالة
Joumine	-	-	-	2	3	3	-	-	-	جومين
Sejnane	-	-	-	3	3	2	-	-	-	سجنان
Al Alia	-	-	-	9	6	8	1	1	1	العالية
Ras Jebel	-	-	1	17	8	29	2	2	2	رأس الجبل
Ghar El Melh	-	-	-	5	5	12	1	1	1	غار الملح
Utique	-	-	-	5	5	10	-	-	-	أوتيك
<b>Total</b>	<b>19</b>	<b>15</b>	<b>22</b>	<b>213</b>	<b>178</b>	<b>266</b>	<b>12</b>	<b>9</b>	<b>9</b>	<b>كامل الولاية</b>

Source: Commissariat Régional du sport

المصدر: المصلحة الجهوية للطفولة

البحر الأبيض المتوسط  
Mer Méditerranée



## الفضاءات الرياضية

## Espaces sportifs

Délégation	الملاعب الرياضية Terrains du sport			القاعات الرياضية الخاصة Salles de sport privées			القاعات الرياضية العمومية Salles de sport publiques			المعتمدية
	2012	2011	2010	2012	2011	2010	2012	2011	2010	
Bizerte Nord	4	4	4	8	7	7	3	3	3	بنزرت الشمالية
Bizerte Sud	-	-	-	-	-	-	-	-	-	بنزرت الجنوبية
Zarzouna	1	1	1	1	1	1	1	1	1	جرزونة
Menzel Jemil	2	2	2	5	5	5	-	-	-	منزل جميل
Menzel Bourguiba	2	2	2	5	5	5	1	1	1	منزل بورقيبية
Tinja	2	2	2	5	3	3	-	-	-	تينجة
Mateur	2	2	2	3	1	1	1	1	1	ماظر
Ghzala	-	-	-	1	-	-	-	-	-	غزالة
Joumine	-	-	-	-	1	1	-	-	-	جومين
Sejnane	1	1	1	1	1	1	-	-	-	سجنان
Al Alia	1	1	1	1	1	1	-	-	-	العالية
Ras Jebel	1	1	1	2	4	4	1	1	1	رأس الجبل
Ghar El Melh	1	1	1	4	4	4	-	-	-	غار الملح
Utique	-	-	-	2	1	1	-	-	-	أوتيك
<b>Total</b>	<b>17</b>	<b>17</b>	<b>17</b>	<b>38</b>	<b>34</b>	<b>34</b>	<b>7</b>	<b>7</b>	<b>7</b>	<b>كامل الولاية</b>

Source: Commissariat Régional du sport

المصدر : المندوبية الجهوية للرياضة

## الجمعيات الرياضية المدنية

## Associations sportives civiles

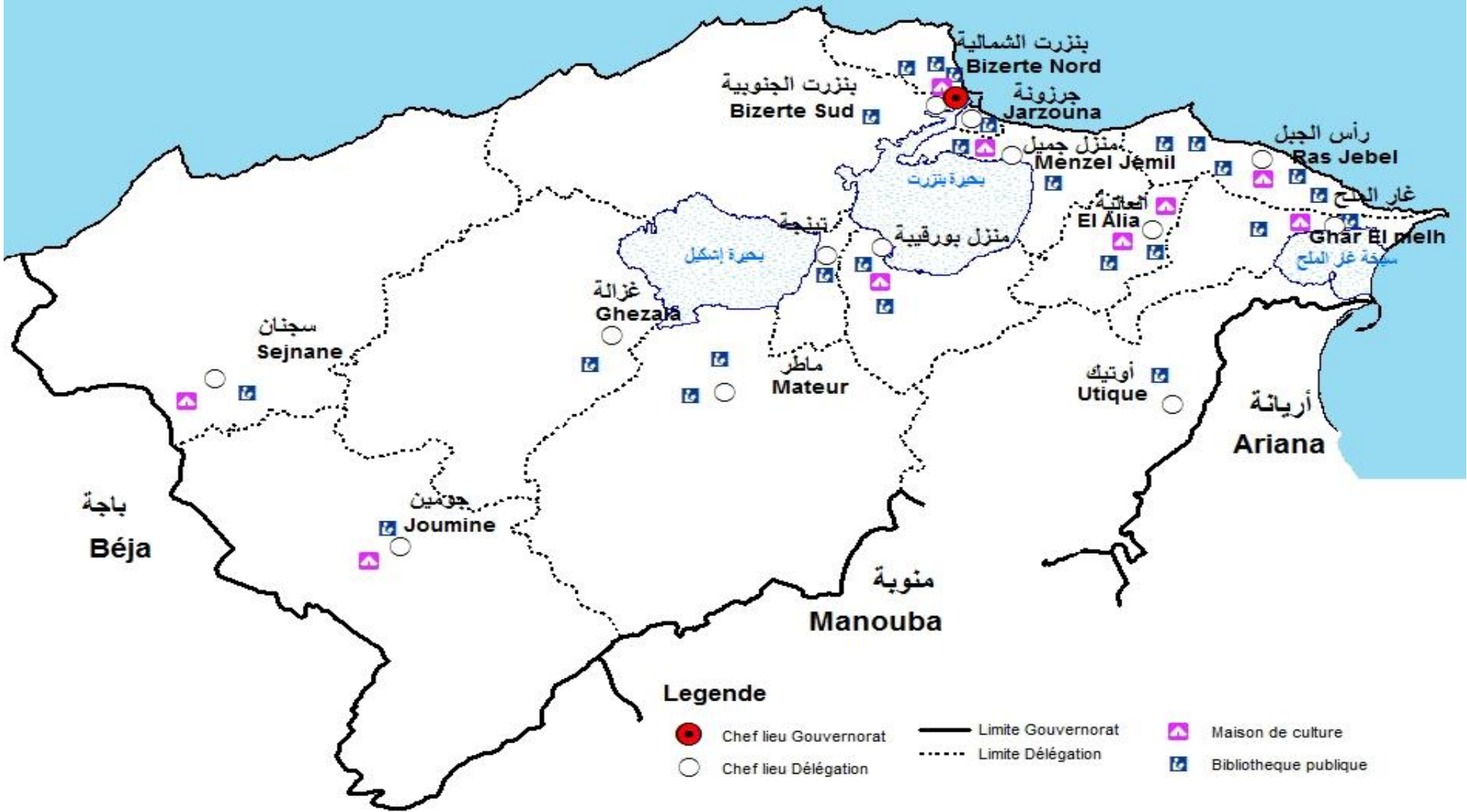
Délégation	Adhérents المنخرطون			Nombre العدد			المعتمدية
	2012	2011	2010	2012	2011	2010	
Bizerte Nord	2546	2281	2549	10	10	12	بنزرت الشمالية
Bizerte Sud	520	534	0	3	3	0	بنزرت الجنوبية
Zarzouna	187	148	470	2	1	1	جرزونة
Menzel Jemil	288	367	347	3	3	3	منزل جميل
Menzel Bourguiba	648	795	980	4	5	4	منزل بورقيبة
Tinja	174	132	135	2	1	1	تينجة
Mateur	295	272	280	3	3	4	ماطر
Ghzala	-	-	-	-	-	-	غزالة
Joumine	-	-	-	-	-	-	جومين
Sejnane	50	128	143	1	1	1	سجنان
Al alia	130	206	91	1	3	1	العالية
Ras Jebel	481	550	420	6	3	3	رأس الجبل
Ghar Elmelh	-	62	87	-	1	2	غار الملح
Utique	-	-	-	-	-	-	أوتيك
<b>Total</b>	<b>5319</b>	<b>5475</b>	<b>5502</b>	<b>35</b>	<b>34</b>	<b>32</b>	<b>كامل الولاية</b>

Source: Commissariat Régional du sport







المصدر : المندوبية الجهوية للرياضة

الثقافة  
**Culture**

البحر الأبيض المتوسط  
Mer Méditerranée



**Legende**

-  Chef lieu Gouvernorat
-  Chef lieu Délégation
-  Limite Gouvernorat
-  Limite Délégation
-  Maison de culture
-  Bibliotheque publique

## الفضاءات الثقافية

## Espaces culturels

Délégation	دور الثقافة Maisons de culture			المكتبات العمومية Bibliothèques			المعتدية
	2012	2011	2010	2012	2011	2010	
Bizerte Nord	1	1	1	3	3	3	بنزرت الشمالية
Bizerte Sud	-	-	-	-	-	-	بنزرت الجنوبية
Zarzouna	-	-	-	1	1	2	جزرونة
Menzel Jemil	1	1	1	2	2	2	منزل جميل
Menzel Bourguiba	1	1	1	2	2	2	منزل بورقيبة
Tinja	-	-	-	1	1	1	تينجة
Mateur	-	-	-	2	2	2	ماطر
Ghzala	-	-	-	1	1	1	غزالة
Joumine	1	1	1	1	1	1	جومين
Sejnane	1	1	1	1	1	1	سجنان
Al alia	2	2	2	2	2	2	العالية
Ras Jebel	1	1	1	5	5	5	رأس الجبل
Ghar Elmelh	1	1	1	2	2	2	غار الملح
Utique	-	-	-	1	1	1	أوتيك
<b>Total</b>	<b>9</b>	<b>9</b>	<b>9</b>	<b>24</b>	<b>24</b>	<b>25</b>	<b>كامل الولاية</b>

Source: Commissariat Régional de la culture et de la sauvegarde du patrimoine

المصدر : المندوبية الجهوية للثقافة والمحافظة على التراث

ملاحظة : إضافة الى 24 مكتبة عمومية قارة توجد مكتبة متجولة تضم 31680 كتابا وتزور 67 مركز إعارة بكامل الولاية كما يوجد معهد جهوي للموسيقى يؤمه 150 تلميذا

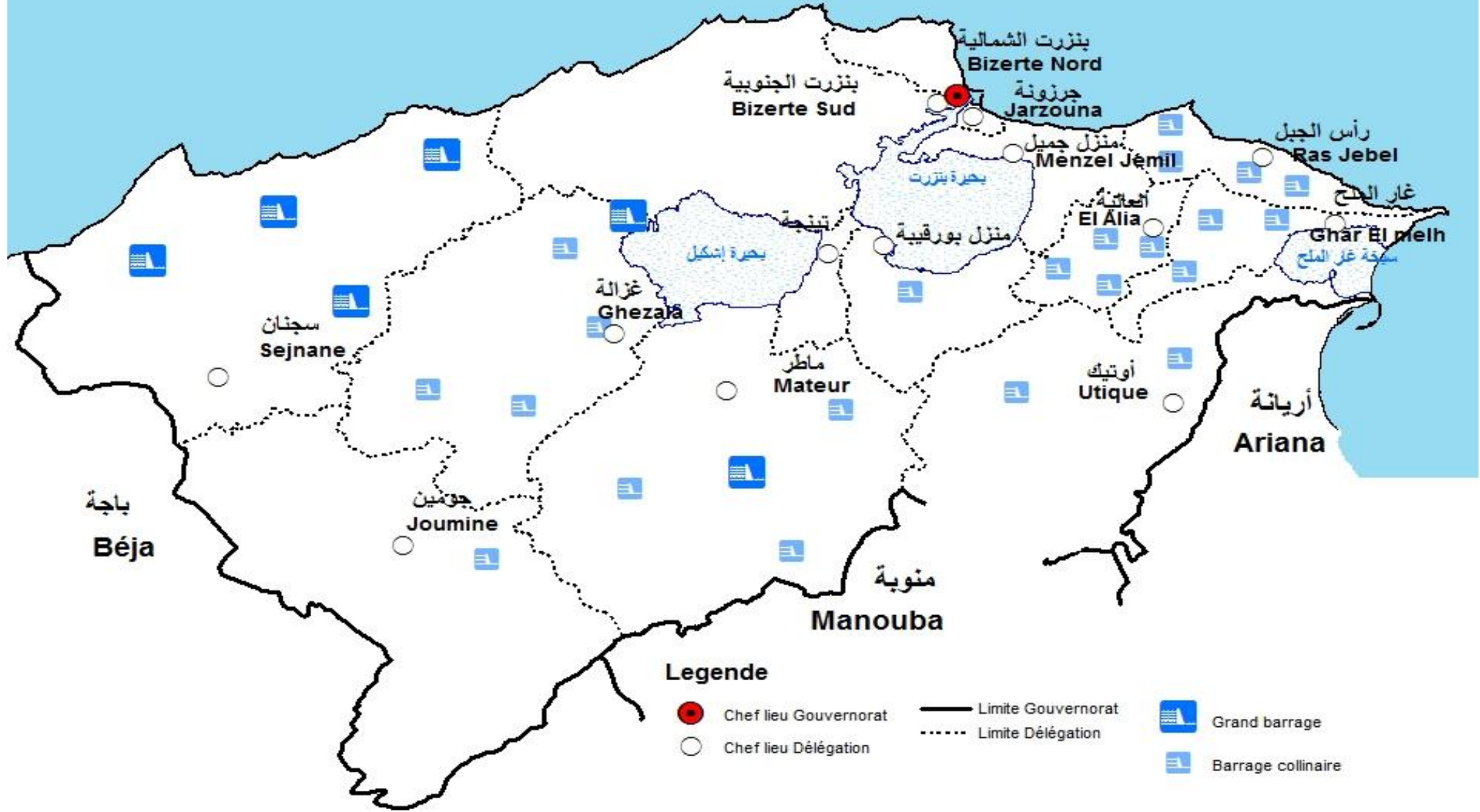
القطاعات المنتجة

**Secteurs Productifs**







الفلاحة

**Agriculture**

البحر الأبيض المتوسط  
Mer Méditerranée



**Legende**

-  Chef lieu Gouvernorat
-  Chef lieu Délégation
-  Limite Gouvernorat
-  Limite Délégation
-  Grand barrage
-  Barrage collinaire

تطور استغلال السدود والسدود الجبلية

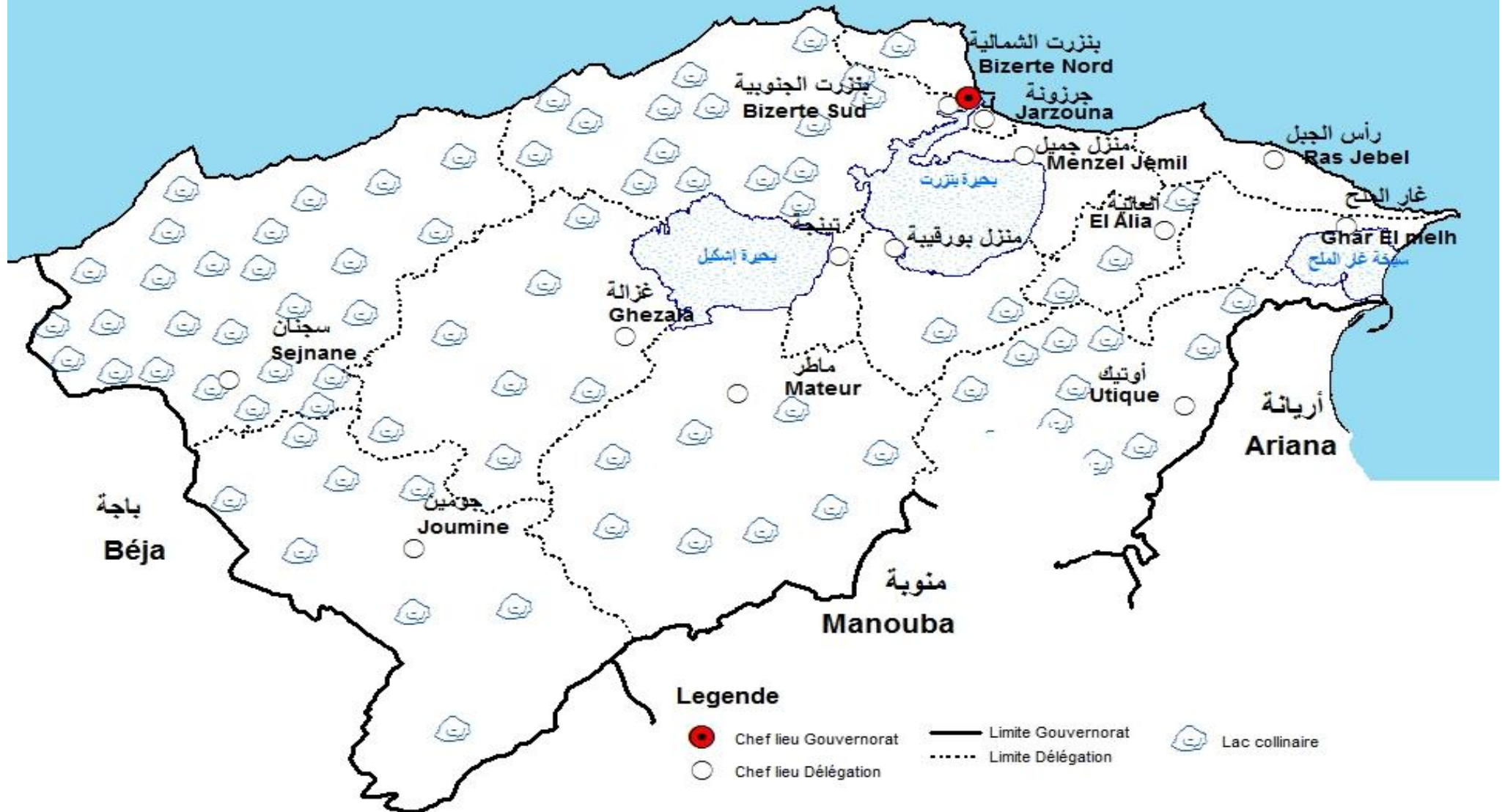
Evolution de l'exploitation des barrages et des barrages collinaires

Délégation	طاقة الإستيعاب (ألف م <sup>3</sup> ) Capacité de rétention			عدد السدود الجبلية Nbre de barrages			طاقة الإستيعاب (م <sup>3</sup> ) Capacité de rétention (M)			عدد السدود الكبرى Nbre de grands barrages			المعمدية
	2012	2011	2010	2012	2011	2010	2012	2011	2010	2012	2011	2010	
MENZEL BOURGUIBA	860	860	860	1	1	1	-	-	-	-	-	-	منزل بورقيبة
RAS JEBEL	1349	1349	1349	4	4	4	-	-	-	-	-	-	رأس الجبل
EL ALIA	1872	1872	1872	4	4	4	-	-	-	-	-	-	العالية
JOUMINE	560	560	560	1	1	1	-	-	-	-	-	-	جومين
SEJNANE	-	-	-	-	-	-	217	217	217	4	4	4	سجنان
GUEZALA	3890	3890	3890	4	4	4	11,5	11,7	11,7	1	1	1	غزالة
MATEUR	2143	2143	2143	3	3	3	124	124	124	1	1	1	ماطر
UTIQUE	1988	1988	1988	3	3	3	-	-	-	-	-	-	أوتيك
G HAR EL MELH	1390	1390	1390	3	3	3	-	-	-	-	-	-	غار الملح
<b>TOTAL</b>	<b>14052</b>	<b>14052</b>	<b>14052</b>	<b>23</b>	<b>23</b>	<b>23</b>	<b>352,5</b>	<b>352,7</b>	<b>352,7</b>	<b>6</b>	<b>6</b>	<b>6</b>	<b>المجموع</b>






Source : commissariat régional au développement agricole

المصدر : المندوبية الجهوية للتنمية الفلاحية

البحر الأبيض المتوسط  
Mer Méditerranée



**Legende**

-  Chef lieu Gouvernorat
-  Chef lieu Délégation
-  Limite Gouvernorat
-  Limite Délégation
-  Lac collinaire

## تطور استغلال البحيرات الجبلية

## Evolution de l'exploitation des lacs collinaires

Délégation	الاستغلال الحالي (ألف م3)			المخزون الحالي (ألف م3)			عدد البحيرات			المعتمدية
	Exploitation (mille m3)			Réserve actuelle (mille m3)			Nbre de lacs			
	2012	2011	2010	2012	2011	2010	2012	2011	2010	
BIZERTE NORD	60	60	48	40	100	80	1	1	1	بنزرت الشمالية
BIZERTE SUD	679	705	531	558	1175	885	16	16	16	بنزرت الجنوبية
MENZEL BOURGUIBA	7	8,4	18	7	14	30	2	2	2	منزل بورقيبة
RAS JEBEL	0	0	0	0	0	0	0	0	0	رأس الجبل
EL ALIA	90	84	48	70	140	80	3	3	3	العالية
JOUMINE	108	372	369	415	620	615	8	7	7	جومين
SEJNANE	282	414,6	358	438	691	518	26	22	22	سجنان
GUEZALA	348	249	219	320	415	365	7	6	6	غزالة
MATEUR	400	196,8	219	225	328	365	8	8	8	ماطر
UTIQUE	562	474	156	410	805	256	12	12	12	أوتيك
<b>TOTAL</b>	<b>2536</b>	<b>2563,8</b>	<b>1966</b>	<b>2483</b>	<b>4288</b>	<b>3194</b>	<b>83</b>	<b>77</b>	<b>77</b>	<b>المجموع</b>

Source : commissariat régional au développement agricole

المصدر : المندوبية الجهوية للتنمية الفلاحية

Remarque :

ملاحظة:

Deux autres sont en cours de réalisation, l'un à La Kharrouba à Mateur à hauteur de 40%, l'autre à Sabaa Ouinet à Joumine à hauteur de 95%

هناك بحيرتان بصدد الإنجاز واحدة بالخروبة بماطر (40%) والأخرى بسبعة عوينات بجومين (95%)

## تطور الموارد المائية حسب المائدة السطحية

## Evolution des ressources hydriques par nappe phréatique

Nom de nappe	الاستغلال ( م م <sup>3</sup> ) Exploitation ( Mm3 )			الموارد ( م م <sup>3</sup> ) Ressources ( Mm3 )			عدد الآبار Nbre de puits			اسم المائدة
	2012	2011	2010	2012	2011	2010	2012	2011	2010	
Kaf Abbad	0,6	0,6	0,6	1	1	1	292	290	290	كاف عباد
Bizerte Nord	2	2	2	3,32	3,32	3,32	566	566	566	بنزرت الشمالية
Ras Jebel	10,8	10,7	10,7	8,44	8,44	8,44	1583	1580	1580	رأس الجبل
Oussja Ghar El Melh	12,76	12,65	12,65	7	7	7	1463	1460	1460	عوسجة غار الملح
Oued Egraâ	2,36	2,3	2,3	3	3	3	426	420	420	وادي القرع
Gnich	11,14	11	11	7,5	7,5	7,5	1558	1551	1551	قنيش
Menzel Bourguiba	1,69	1,68	1,68	2	2	2	737	735	735	منزل بورقيبة
Oued Ben Hcine	0,48	0,48	0,48	1	1	1	90	90	90	وادي بن حسين
Oued Sejnane	1,61	1,61	1,61	2,9	2,9	2,9	680	680	680	وادي سجنان
Mateur Ras Aïn	6,63	6,6	6,6	8	8	8	742	740	740	ماطر رأس العين
Joumine sup	0,9	0,9	0,9	2	2	2	322	320	320	جومين الأعلى
Oued Ettine	0,9	0,9	0,9	2,9	2,9	2,9	232	232	232	وادي الطين
Madjerda inf	1,4	1,4	1,4	3	3	3	320	320	320	مجردة السفلى
<b>Total</b>	<b>53,27</b>	<b>52,82</b>	<b>52,82</b>	<b>52,06</b>	<b>52,06</b>	<b>52,06</b>	<b>9011</b>	<b>8984</b>	<b>8984</b>	<b>مجموع الولاية</b>

Source : commissariat régional au développement agricole

المصدر : المندوبية الجهوية للتنمية الفلاحية

## تطور الموارد المائية حسب المائدة العميقة

## Evolution des ressources hydriques par nappe profonde

Nom de nappe	الاستغلال (م م <sup>3</sup> ) Exploitation (Mm3)			التدفق (لتر / ثانية) Débit (litres / seconde)			عدد الآبار Nbre de puits			إسم المائدة
	2012	2011	2010	2012	2011	2010	2012	2011	2010	
Bizerte Nord	0,17	0,16	0,21	5,56	5,07	6,9	6	8	8	بنزرت الشمالية
Oued El Graâ	0,56	0,43	0,43	17,75	13,6	13,6	16	13	12	وادي القرع
Oued Gnich 1	6,37	5,33	4,66	202,2	169	147,6	203	187	166	وادي قنيش 1
Oued Gnich 2	1,59	1,72	1,76	50,53	54,5	55,6	16	16	15	وادي قنيش 2
Menzel Bourguiba	1,46	1,13	1,14	46,16	35,8	36,1	52	45	42	منزل بورقيبة
Oued Sejnane	0,53	0,37	0,33	16,83	11,7	10,4	6	5	5	وادي سجنان
Mateur 1	1,65	1,51	1,52	52,43	47,8	48	26	22	20	ماطر 1
Mateur 2	4,59	3,08	3,32	145,62	97,6	105	14	17	17	ماطر 2
Joumine sup	0,86	0,62	0,63	27,2	19,6	19,8	20	17	17	جومين الأعلى
Oued Ettine	0,51	0,19	0,19	16,23	6	6	6	2	2	وادي الطين
Oued Mejerda 1	0,97	0,77	0,77	30,7	24	24	32	25	25	وادي مجردة 1
Oued Mejerda 2	1,12	0,94	0,92	35,69	29,8	29	17	16	15	وادي مجردة 2
<b>Total</b>	<b>20,38</b>	<b>16,25</b>	<b>15,88</b>	-	-	-	<b>414</b>	<b>373</b>	<b>344</b>	<b>المجموع</b>

Source : commissariat régional au développement agricole

المصدر : المندوبية الجهوية للتنمية الفلاحية

## تطور مساحة الأراضي الفلاحية حسب المؤهلات

## Evolution de superficie des Terres Agricoles selon la Vocation

Unité : Ha

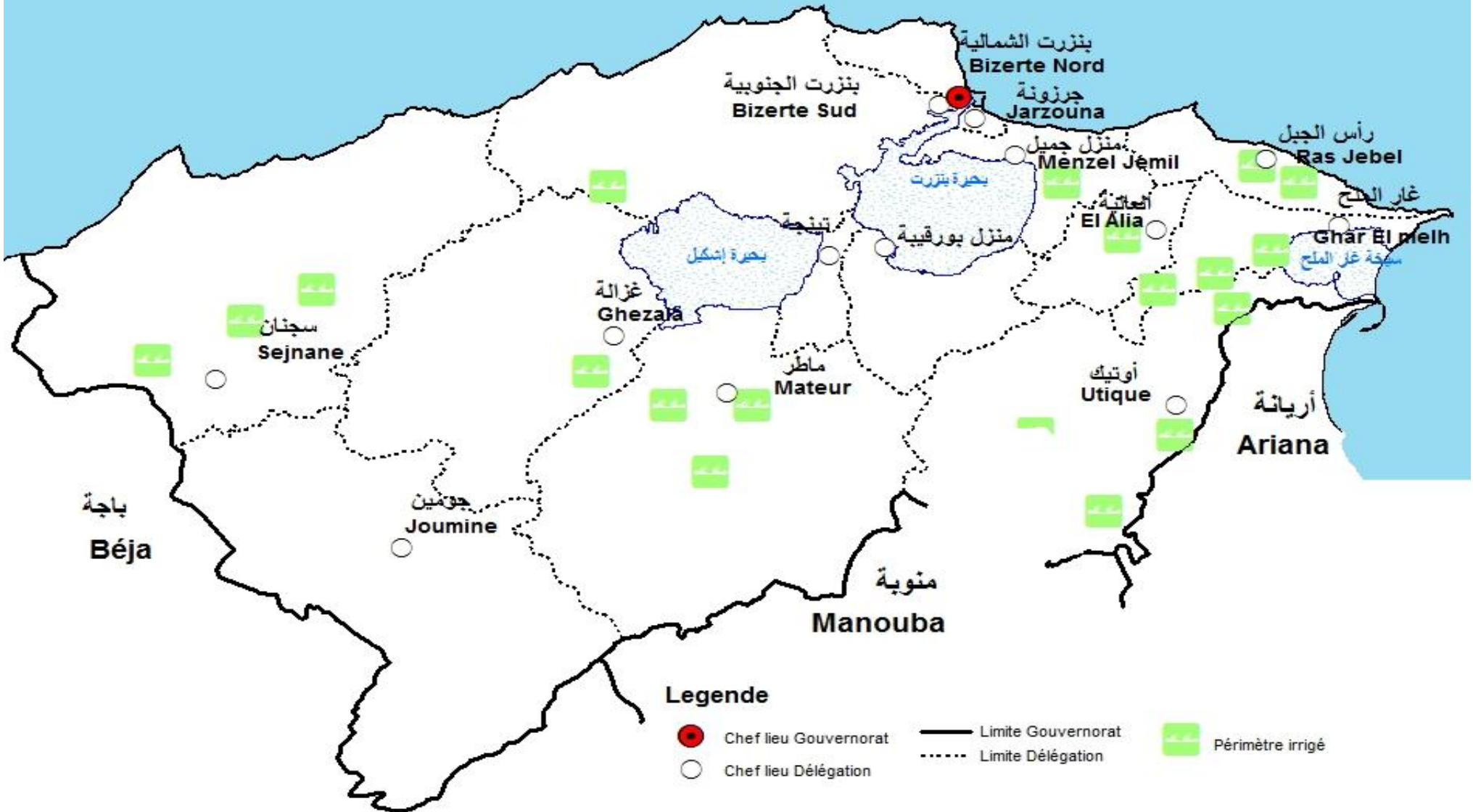
الوحدة: هكتار

Délégation	الاراضي غير الصالحة للزراعة Terres non labourables			الغابات والمراعي Forêts et parcours			الاراضي المحترثة Terres agricoles			المعتمدية
	2012	2011	2010	2012	2011	2010	2012	2011	2010	
BIZERTE NORD	2172	2172	2172	1774	1774	1774	700	700	700	بنزرت الشمالية
BIZERTE SUD	1540	1540	1540	16927	16927	16927	21669	21669	21669	بنزرت الجنوبية
ZARZOUNA	574	574	574	40	40	40	8	8	8	جرزونة
MENZEL JEMIL	900	900	900	3831	3831	3831	4000	4000	4000	منزل جميل
MENZEL BOURGUIBA	1425	1425	1425	1007	1007	1007	9600	9600	9600	منزل بورقبيبة
TINJA	490	490	490	2177	2177	2177	2706	2706	2706	تينجة
MATEUR	1750	1750	1750	10906	10906	10906	42019	42019	42019	ماطر
GUEZALA	2513	2513	2513	15542	15542	15542	25835	25835	25835	غزالة
JOUMINE	1000	1000	1000	11387	11387	11387	42130	42130	42130	جومين
SEJNANE	4700	4700	4700	50163	50163	50163	5000	5000	5000	سجنان
EL ALIA	207	207	207	905	905	905	6800	6800	6800	العالية
RAS JEBEL	148	148	148	1611	1611	1611	6687	6687	6687	رأس الجبل
G HAR EL MELEH	254	254	254	1671	1671	1671	7159	7159	7159	غار الملح
UTIQUE	910	910	910	3405	3405	3405	33280	33280	33280	أوتيك
<b>TOTAL</b>	<b>18583</b>	<b>18583</b>	<b>18583</b>	<b>121346</b>	<b>121346</b>	<b>121346</b>	<b>207593</b>	<b>207593</b>	<b>207593</b>	<b>المجموع</b>

Source : commissariat régional au développement agricole

المصدر : المندوبية الجهوية للتنمية الفلاحية

البحر الأبيض المتوسط  
Mer Méditerranée



## تطور المساحات السقوية العمومية حسب المعتمدية

## Evolution des Périmètres publics Irrigués selon la Délégation

Unité : Ha

الوحدة: هكتار

Délégation	المساحات المستغلة			المساحات المروية			المساحات القابلة للري			المعتمدية
	2012	2011	2010	2012	2011	2010	2012	2011	2010	
BIZERTE SUD	710	600	800	710	645	670	854	854	854	بنزرت الجنوبية
ZARZOUNA	0	0	0	0	0	0	0	0	0	جرزونة
MENZEL JEMIL	380	640	640	380	872	872	726	726	726	منزل جميل
MATEUR	2136	2180	2180	2180	2036	2036	2374	2374	2374	ماطر
GUEZALA	1701	1500	1580	1720	1550	1820	1943	1643	1643	غزالة
JOUMINE	44	44	44	46	40	40	56	56	56	جومين
SEJNANE	1250	800	800	1250	1000	1000	3700	3700	3700	سجنان
EL ALIA	1400	1400	1400	1670	1670	1670	1550	1550	1550	العالية
RAS JEBEL	2150	2150	2150	2600	2600	2600	2190	2190	2190	رأس الجبل
GHAR EL MELEH	1980	1980	1980	2820	2820	2820	2116	2116	2116	غار الملح
UTIQUE	4241	4241	4241	4933	4933	4933	4485	4485	4485	أوتيك
MENZEL BOURGUIBA	90	90	95	100	100	125	109	109	109	منزل بورقيبة
<b>TOTAL</b>	<b>16082</b>	<b>15625</b>	<b>15910</b>	<b>18409</b>	<b>18266</b>	<b>18586</b>	<b>20103</b>	<b>19803</b>	<b>19803</b>	<b>المجموع</b>

Source : commissariat régional au développement agricole

المصدر : المندوبية الجهوية للتنمية الفلاحية

## تطور المساحات السقوية الخاصة حسب المعتمدية

## Evolution des Périmètres Irrigués privés selon la Délégation

Unité : Ha

الوحدة: هكتار

Délégation	المساحات المستغلة			المساحات المروية			المساحات القابلة للري			المعتمدية
	Superficies exploitées			Superficies irriguées			Superficies irrigables			
	2012	2011	2010	2012	2011	2010	2012	2011	2010	
BIZERTE NORD	45	47	48	47	45	55	50	50	50	بنزرت الشمالية
BIZERTE SUD	178	178	178	180	180	210	183	183	183	بنزرت الجنوبية
MENZEL JEMIL	270	270	270	326	326	326	276	276	276	منزل جميل
MENZEL BOURGUIBA	210	210	210	232	232	240	218	218	218	منزل بورقيبة
TINJA	110	110	110	130	130	130	114	114	114	تينجة
MATEUR	170	174	174	174	170	170	189	189	189	ماطر
GUEZALA	210	210	210	245	245	245	237	237	237	غزالة
JOUMINE	290	290	290	310	310	310	304	304	304	جومين
SEJNANE	130	130	130	165	165	165	150	150	150	سجنان
EL ALIA	458	458	458	505	505	505	474	474	474	العالية
RAS JEBEL	278	278	278	338	338	338	281	281	281	رأس الجبل
GHAR EL MELEH	1300	1300	1300	1690	1690	1690	1335	1335	1335	غار الملح
UTIQUE	1001	1001	1001	1200	1200	1200	1044	1044	1044	أوتيك
<b>TOTAL</b>	<b>4650</b>	<b>4656</b>	<b>4657</b>	<b>5542</b>	<b>5536</b>	<b>5584</b>	<b>4855</b>	<b>4855</b>	<b>4855</b>	<b>المجموع</b>

Source : commissariat régional au développement agricole

المصدر : المندوبية الجهوية للتنمية الفلاحية

## تطور مؤشرات المساحات السقوية

## Evolution des indicateurs des périmètres irrigués

DELEGATION	Taux d'exploitation (%) نسبة الاستغلال						Taux d'intensification (%) نسبة التكتيف						المعمدية
	Privé خاص			Public عمومي			Privé خاص			Public عمومي			
	2012	2011	2010	2012	2011	2010	2012	2011	2010	2012	2011	2010	
BIZERTE NORD	90	94	96	0	0	0	94	90	110	0	0	0	بنزرت الشمالية
BIZERTE SUD	97	97	97	83	70	94	98	98	116	83	76	78	بنزرت الجنوبية
MENZEL JEMIL	98	98	98	52	88	88	118	118	118	52	120	120	منزل جميل
MENZEL BOURGUIBA	96	96	96	83	83	87	106	106	110	92	92	115	منزل بورقيبة
TINJA	96	96	96	0	0	0	114	114	114	0	0	0	تينجة
MATEUR	90	92	92	90	92	92	92	90	90	92	86	86	ماطر
GUEZALA	89	89	89	88	91	96	103	103	103	89	94	111	غزالة
JOUMINE	95	95	95	79	79	79	102	102	102	82	71	71	جومين
SEJNANE	87	87	87	34	22	22	110	110	110	34	27	27	سجنان
EL ALIA	97	97	97	90	90	90	107	107	107	108	108	108	العالية
RAS JEBEL	99	99	99	98	98	98	120	120	120	119	119	119	رأس الجبل
GHAR EL MELEH	97	97	97	94	94	94	127	127	127	133	133	133	غار الملح
UTIQUE	96	96	96	95	95	95	115	115	115	110	110	110	أوتيك
<b>TOTAL</b>	<b>96</b>	<b>96</b>	<b>96</b>	<b>80</b>	<b>79</b>	<b>80</b>	<b>114</b>	<b>114</b>	<b>115</b>	<b>92</b>	<b>92</b>	<b>94</b>	<b>المجموع</b>

Source : commissariat régional au développement agricole

المصدر : المندوبية الجهوية للتنمية الفلاحية

## تطور الإنتاج النباتي حسب الصنف

## Evolution de la production végétale selon l'espèce

Unité : Tonne

الوحدة : طن

DELEGATION	Fourrage الإعلاف			Céréaliculture الحبوب			المعمدية
	2012	2011	2010	2012	2011	2010	
BIZERTE NORD	7500	7140	6500	1785	1710	1900	بنزرت الشمالية
BIZERTE SUD	75500	68200	78500	23150	19320	22500	بنزرت الجنوبية
MENZEL JEMIL	12500	9920	9500	3989	3015	3250	منزل جميل
MENZEL BOURGUIBA	20400	17500	15500	14397	11965	13000	منزل بورقيبة
TINJA	9700	8500	6500	4785	4167	5100	تينجة
MATEUR	206400	217650	178500	51175	54500	49000	ماطر
GUEZALA	78600	75500	79500	27086	29630	25600	غزالة
JOUMINE	125400	95500	115000	51850	56000	53000	جومين
SEJNANE	22300	20500	30500	1650	2500	1930	سجنان
EL ALIA	19400	18000	17500	7685	6750	6850	العالية
RAS JEBEL	22300	16900	15800	3835	3140	2970	رأس الجبل
G HAR EL MELEH	11800	6500	4200	2484	2260	2380	غار الملح
UTIQUE	118300	120500	113500	21520	28700	28500	أوتيك
<b>TOTAL</b>	<b>730100</b>	<b>682310</b>	<b>671000</b>	<b>215391</b>	<b>223657</b>	<b>215980</b>	<b>مجموع الولاية</b>

Source : commissariat régional au développement agricole

المصدر : المندوبية الجهوية للتنمية الفلاحية

## تطور الإنتاج النباتي حسب الصنف (يتبع)

## Evolution de la Production Végétale selon l'Espèce (suite)

Unité : Tonne

الوحدة : طن

DELEGATION	البقول الجافة Légumineuses			زراعات صناعية Cultures industrielles			الخضروات Maraîchage			المعتمدية
	2012	2011	2010	2012	2011	2010	2012	2011	2010	
BIZERTE NORD	202	210	92	0	0	0	2500	2700	2600	بنزرت الشمالية
BIZERTE SUD	3030	2175	2030	0	0	0	35000	36000	36000	بنزرت الجنوبية
ZARZOUNA	0	0	0	0	0	0	0	0	0	جرزونة
MENZEL JEMIL	468	462	337	0	0	0	35500	37000	36000	منزل جميل
MENZEL BOURGUIBA	1149	927	916	0	0	0	6500	7500	6000	منزل بورقيبية
TINJA	470	328	300	0	0	0	4000	4500	4000	تينجة
MATEUR	5863	5150	4160	0	0	0	9500	10500	10000	ماطر
GUEZALA	1115	1035	1810	0	0	0	34000	35000	35000	غزالة
JOUMINE	7640	6000	4450	855	1395	1395	5500	6000	7000	جومين
SEJNANE	275	260	142	570	1080	1080	24000	26000	24000	سجنان
EL ALIA	765	700	420	70	80	80	37000	38000	38000	العالية
RAS JEBEL	560	435	415	0	0	0	44000	45000	45000	رأس الجبل
GHAR EL MELEH	238	206	91	0	0	0	49760	53752	52320	غار الملح
UTIQUE	1658	1385	1095	0	0	0	29000	30000	30000	أوتيك
<b>TOTAL</b>	<b>23433</b>	<b>19273</b>	<b>16258</b>	<b>1495</b>	<b>2555</b>	<b>2555</b>	<b>316260</b>	<b>331952</b>	<b>325920</b>	<b>مجموع الولاية</b>

Source : commissariat régional au développement agricole

المصدر : المندوبية الجهوية للتنمية الفلاحية

## تطور تربية الماشية حسب الصنف

## Evolution du cheptel selon l'espèce

DELEGATION	ماعز (أنثى) Caprins (chèvres)			أغنام (أنثى) Ovins (brebis)			أبقار (أنثى) Bovins (génisses)			المعمدية
	2012	2011	2010	2012	2011	2010	2012	2011	2010	
BIZERTE NORD	524	600	600	2082	2300	2300	1209	1238	1180	بنزرت الشمالية
BIZERTE SUD	5243	6000	6000	23175	25600	25600	8939	9150	9740	بنزرت الجنوبية
ZARZOUNA	0	0	0	589	650	700	78	80	80	جرزونة
MENZEL JEMIL	447	512	250	1811	2000	1440	2960	3030	2850	منزل جميل
MENZEL BOURGUIBA	1468	1680	300	9053	10000	10000	2149	2200	2650	منزل بورقيبة
TINJA	1182	1352	450	1856	2050	4450	1446	1480	1450	تينجة
MATEUR	3233	3700	3700	45627	50400	40950	7789	7973	8950	ماطر
GUEZALA	3714	4250	4700	35760	39500	30000	7630	7810	8100	غزالة
JOUMINE	8100	9270	10000	33952	37503	37500	9603	9830	10600	جومين
SEJNANE	11903	13620	13000	31409	34694	28500	8948	9160	7750	سجنان
EL ALIA	751	860	400	2715	3000	3000	5637	5770	5150	العالية
RAS JEBEL	473	542	450	4617	5100	5100	7102	7270	6850	رأس الجبل
G HAR EL MELEH	458	524	450	5251	5800	5800	3634	3720	3850	غار الملح
UTIQUE	1512	1730	1700	35487	39200	32500	16069	16450	18000	أوتيك
<b>TOTAL</b>	<b>39008</b>	<b>44640</b>	<b>42000</b>	<b>233384</b>	<b>257797</b>	<b>227840</b>	<b>83193</b>	<b>85161</b>	<b>87200</b>	<b>المجموع</b>

Source : commissariat régional au développement agricole

المصدر : المندوبية الجهوية للتنمية الفلاحية

## تطور تربية الماشية الصغرى

## Evolution du petit élevage

DELEGATION	أجباح نحل (جبح) Apicultures (ruches)			أرانب (أمهات) Cunicultures ( unité)			دواجن ( ألف وحدة ) Avicultures (1000 unités)			المعتمدية
	2012	2011	2010	2012	2011	2010	2012	2011	2010	
BIZERTE NORD	288	300	300	157	200	200	110122	127,5	127,5	بنزرت الشمالية
BIZERTE SUD	1923	2000	2000	314	400	400	455611	527,5	727,5	بنزرت الجنوبية
ZARZOUNA	0	0	0	39	50	50	1728	2	1,5	جرزونة
MENZEL JEMIL	481	500	500	79	100	100	13820	16	16	منزل جميل
MENZEL BOURGUIBA	481	500	500	157	200	200	30662	35,5	25,5	منزل بورقبيبة
TINJA	288	300	300	79	100	100	12956	15	15	تينجة
MATEUR	1154	1200	1200	197	250	250	274829	318,2	372	ماطر
GUEZALA	1154	1200	1200	94	120	120	40161	46,5	46	غزالة
JOUMINE	2596	2700	2700	276	350	350	60890	70,5	70,5	جومين
SEJNANE	9617	10000	10000	197	250	250	86456	100,1	100	سجنان
EL ALIA	481	500	500	591	750	750	278974	323	343	العالية
RAS JEBEL	2404	2500	2500	275	350	350	179217	207,5	382,5	رأس الجبل
G HAR EL MELEH	577	600	600	198	250	250	152010	176	176	غار الملح
UTIQUE	1156	1200	1200	197	250	250	204264	236,5	235	أوتيك
<b>TOTAL</b>	<b>22600</b>	<b>23500</b>	<b>23500</b>	<b>2850</b>	<b>3620</b>	<b>3620</b>	<b>1901,7</b>	<b>2201,8</b>	<b>2638</b>	<b>المجموع</b>

Source : commissariat régional au développement agricole

المصدر : المندوبية الجهوية للتنمية الفلاحية

## تطور الإنتاج الحيواني حسب الصنف

## Evolution de la Production Animale selon l'Espèce

Unité : Tonne

الوحدة : طن

DELEGATION	حليب Lait			لحوم بيضاء Viandes blanches			لحوم حمراء Viandes rouges			المعمدية
	2012	2011	2010	2012	2011	2010	2012	2011	2010	
BIZERTE NORD	1613	1606	1930	160	192	192	156	166	178	بنزرت الشمالية
BIZERTE SUD	11240	11185	11670	894	1074	1074	1178	1250	1320	بنزرت الجنوبية
ZARZOUNA	175	175	227,5	4	4,5	5	14	15	26	جرزونة
MENZEL JEMIL	5271	5245	5450	26	31	31	317	337	339	منزل جميل
MENZEL BOURGUIBA	3311	3295	3326,5	42	50	50	339	360	423	منزل بورقيبة
TINJA	2140	2130	2000	24	28,5	28	171	182	222	تينجة
MATEUR	13931	13863	13400	481	578	578	1385	1469,4	1415	ماطر
GUEZALA	8572	8530	8950	62	75	75	1297	1376	1376	غزالة
JOUMINE	9833	9785	9950	104	126	127	1551	1645,8	1669	جومين
SEJNANE	11188	11125	10800	112	135	135	1424	1511,4	1425	سجنان
EL ALIA	9200	9155	9500	465	555	555	576	611	544	العالية
RAS JEBEL	11300	11245	9900	491	591	591	754	797	638	رأس الجبل
G HAR EL MELEH	5595	5568	5610	230	277,5	277	433	456,5	499	غار الملح
UTIQUE	38631	38440	39550	305	367,5	367	2030	2153,6	2226	أوتيك
<b>TOTAL</b>	<b>132000</b>	<b>131347</b>	<b>132264</b>	<b>3400</b>	<b>4085</b>	<b>4085</b>	<b>11625</b>	<b>12330,7</b>	<b>12300</b>	<b>المجموع</b>

Source : commissariat régional au développement agricole

المصدر : المندوبية الجهوية للتنمية الفلاحية

## تطور الإنتاج الحيواني حسب الصنف (يتبع)

## Evolution de la Production Animale selon l'Espèce (suite)

DELEGATION	عسل (طن ) Miel ( tonnes )			البيض (ألف بيضة ) Œufs ( milliers )			المعتمدية
	2012	2011	2010	2012	2011	2010	
BIZERTE NORD	3	2	2	997	1000	1000	بنزرت الشمالية
BIZERTE SUD	9	12	12	1990	2000	2000	بنزرت الجنوبية
ZARZOUNA	0	0	0	0	0	0	جرزونة
MENZEL JEMIL	5	6	6	1992	2000	2000	منزل جميل
MENZEL BOURGUIBA	4	6	6	995	1000	1000	منزل بورقيبة
TINJA	3	4	4	995	1000	1000	تينجة
MATEUR	7	10	10	62702	63000	63000	ماطر
GUEZALA	7	10	10	2488	2500	2000	غزالة
JOUMINE	14	21	21	2985	3000	3000	جومين
SEJNANE	56	80	80	2985	3000	3000	سجنان
EL ALIA	3	4	4	1492	1500	1000	العالية
RAS JEBEL	14	20	20	1990	2000	2000	رأس الجبل
G HAR EL MELEH	3	5	5	497	500	0	غار الملح
UTIQUE	7	10	10	22392	22500	23000	أوتيك
<b>TOTAL</b>	<b>135</b>	<b>190</b>	<b>190</b>	<b>104500</b>	<b>105000</b>	<b>104000</b>	<b>المجموع</b>

Source : commissariat régional au développement agricole

المصدر : المندوبية الجهوية للتنمية الفلاحية

## تطور وتوزيع الإستثمارات الفلاحية المصادق عليها من صنف "ب" و "ج"

## Evolution et répartition des investissements des catégories "B" et "C" agréées

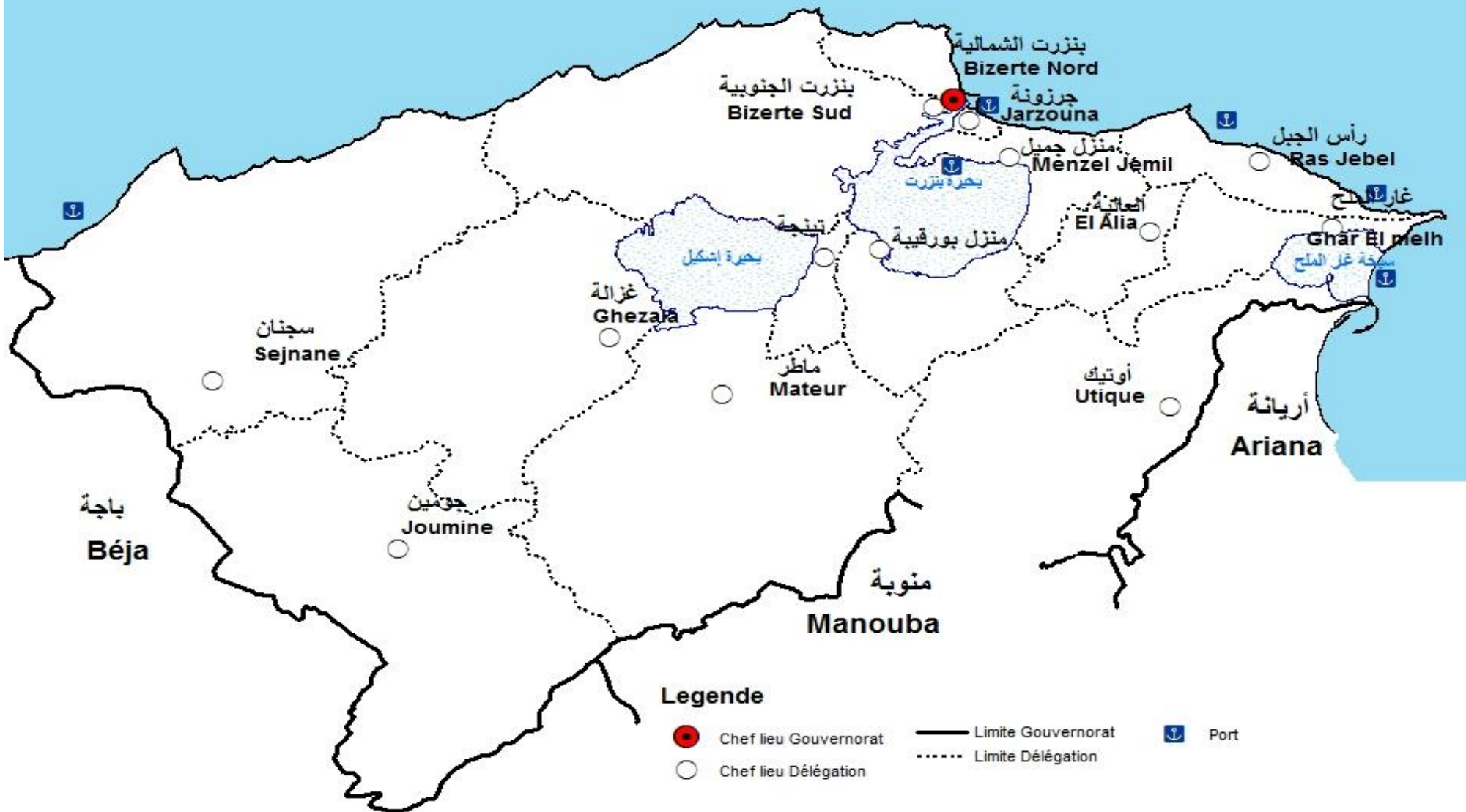
DELEGATION	مواطن الشغل Postes d'emploi			الاستثمارات (مليون دينار) Investissements (M.D)			عدد المشاريع Nbre de projets			المعمدية
	2012	2011	2010	2012	2011	2010	2012	2011	2010	
Bizerte Nord	0	1	0	0,0	0,0	0,0	0	1	0	بنزرت الشمالية
Bizerte Sud	25	20	32	6,9	1,5	2,4	26	34	36	بنزرت الجنوبية
Zarzouna	7	30	11	0,4	1,1	1,1	12	17	19	جرزونة
Menzel Jemil	7	10	7	0,5	0,8	0,3	6	8	9	منزل جميل
Menzel Bourguiba	9	12	9	2,6	0,8	0,4	8	8	13	منزل بورقيبية
Tinja	0	0	0	0,1	0,0	0,0	1	0	0	تينجة
Mateur	32	38	39	3,8	6,1	5,4	29	36	37	ماطر
Ghzala	20	15	27	1,0	1,2	1,4	13	16	11	غزالة
Joumine	20	19	25	1,5	1,8	0,9	27	20	24	جومين
Sejnane	8	9	9	0,4	0,6	0,5	8	8	12	سجنان
Al alia	8	5	7	0,4	0,3	0,7	10	7	18	العالية
Ras Jebel	2	12	14	0,2	0,5	0,8	7	8	8	رأس الجبل
Ghar Elmelh	22	53	28	4,0	8,2	1,0	13	16	23	غار الملح
Utique	14	18	28	2,2	2,6	2,7	19	30	33	أوتيك
<b>TOTAL</b>	<b>174</b>	<b>242</b>	<b>236</b>	<b>24,1</b>	<b>25,6</b>	<b>17,6</b>	<b>179</b>	<b>209</b>	<b>243</b>	<b>المجموع</b>

Source : commissariat régional au développement agricole

المصدر : المندوبية الجهوية للتنمية الفلاحية

**الصيد البحري**  
**Pêche**

البحر الأبيض المتوسط  
Mer Méditerranée



**Legende**

- Chef lieu Gouvernorat
- Chef lieu Délégation
- Limite Gouvernorat
- Limite Délégation
- Port

## تطور أسطول وإنتاج الصيد البحري حسب الميناء

## Evolution des flottilles et de production de la pêche selon le port

Port ou point de débarquement	اليد العاملة Postes d'emploi			إنتاج الصيد البحري ( طن ) Production de pêche ( tonne)			عدد مراكب الصيد Nbre des flottilles de pêche			الميناء أو نقطة الإنزال
	2012	2011	2010	2012	2011	2010	2012	2011	2010	
	ZARZOUNA	2540	2454	2740	3914	3262	2794	641	606	
G HAR EL MELEH	1337	1287	1401	1813	1672	1672	302	288	287	غار الملح
MENZEL ABDERRAHMEN	466	473	483	357	36	62	125	133	147	منزل عبد الرحمان
RAFRAF	206	186	202	0	241	165	79	75	77	رفراف
RAS JEBEL	333	252	274	180	273	293	84	75	74	رأس الجبل
Sidi Mechreg	177	177	181	61	68	75	54	54	65	سيدي مشرق
Barrage Ghezala	4	4	4	3	1	1	2	2	2	سد غزالة
Barrage Sejnane	4	4	4	0	2	1	2	2	2	سد سجنان
Barrage Joumine	2	4	4	4	0	7	1	2	2	سد جومين
<b>TOTAL</b>	<b>5069</b>	<b>4841</b>	<b>5293</b>	<b>6332</b>	<b>5555</b>	<b>5070</b>	<b>1290</b>	<b>1237</b>	<b>1228</b>	<b>المجموع</b>

Source : commissariat régional au développement agricole

المصدر : المندوبية الجهوية للتنمية الفلاحية

الطاقة

**Energie**

## استهلاك الطاقة الكهربائية (ضغط منخفض)

## Consommation de l'énergie électrique (Basse tension)

Unité: GWH

الوحدة : ج.و.س

Délégation	الاستهلاك Consommation			عدد المشتركين Nombre d'abonnés			المعمدية
	2012	2011	2010	2012	2011	2010	
Bizerte Nord	75,60	70,6	65,7	42 401	42113	40560	بنزرت الشمالية
Bizerte Sud	17,90	15,5	14,4	10 024	9266	8925	بنزرت الجنوبية
Zarzouna	14,80	13,4	12,5	8 252	8011	7716	جرزونة
Menzel Jemil	27,00	24,8	23,1	15 151	14821	14268	منزل جميل
Menzel Bourguiba	28,07	25,12	27,54	19 195	18829	18205	منزل بورقيبة
Tinja	9,82	8,75	9,66	6 715	6560	6329	تينجة
Mateur	19,97	17,95	18,65	13 653	13452	13027	ماطر
Ghzala	9,01	8,1	4,65	6 163	6072	5959	غزالة
Joumine	10,73	9,72	5,6	7 340	7283	7182	جومين
Sejnane	13,60	12,27	8,2	9 297	9195	9025	سجنان
Al alia	13,70	12,4	11,5	7 713	7406	7125	العالية
Ras Jebel	37,80	35,4	32,9	21 157	20853	20085	رأس الجبل
Ghar Elmelh	10,60	9,8	9,2	5 981	5881	5663	غار الملح
Utique	10,40	9,7	9	5 799	5562	5356	أوتيك
<b>Total</b>	<b>299,00</b>	<b>273,51</b>	<b>252,6</b>	<b>178 841</b>	<b>175304</b>	<b>169425</b>	<b>كامل الولاية</b>

Source: S.T.E.G

المصدر : الشركة التونسية للكهرباء و الغاز (اقليم بنزرت وإقليم منزل بورقيبة)

## استهلاك الماء الصالح للشرب حسب الاستعمال

## Consommation de l'eau potable selon l'usage

Unité: Mille mètres cubes

الوحدة : ألف متر مكعب

Délégation	الاستهلاك الصناعي usage industriel			الاستهلاك المنزلي usage domestique			المعمدية
	2012	2011	2010	2012	2011	2010	
Bizerte Nord	91	128	84	2259	2470	2080	بنزرت الشمالية
Bizerte Sud	180	271	166	1879	2166	1733	بنزرت الجنوبية
Zarzouna	270	170	249	998	819	921	جرزونة
Menzel Jemil	103	150	95	1347	1407	1242	منزل جميل
Menzel Bourguiba	306	340	330	1958	1780	1750	منزل بورقيبة
Tinja	38	35	35	864	800	780	تينجة
Mateur	144	160	170	1249	1135	1110	ماطر
Ghzala	8	7	10	209	190	200	غزالة
Joumine	0	0	0	130	120	90	جومين
Sejnane	6	5	7	222	205	200	سجنان
Al alia	44	35	41	888	890	820	العالية
Ras Jebel	260	369	240	2010	1976	1854	رأس الجبل
Ghar Elmelh	6	4	5	862	463	796	غار الملح
Utique	58	90	53	680	563	629	أوتيك
<b>Total</b>	<b>1514</b>	<b>1764</b>	<b>1485</b>	<b>15555</b>	<b>14984</b>	<b>14205</b>	<b>كامل الولاية</b>

Source: SONEDE/ Districts Bizerte et Menzel Bourguiba

المصدر : الشركة الوطنية لاستغلال و توزيع المياه - إقليم بنزرت وإقليم منزل بورقيبة

**البيئة ونوعية الحياة**  
**Environnement**  
**et Qualité de la Vie**

## مؤشرات حول البيئة وجودة الحياة

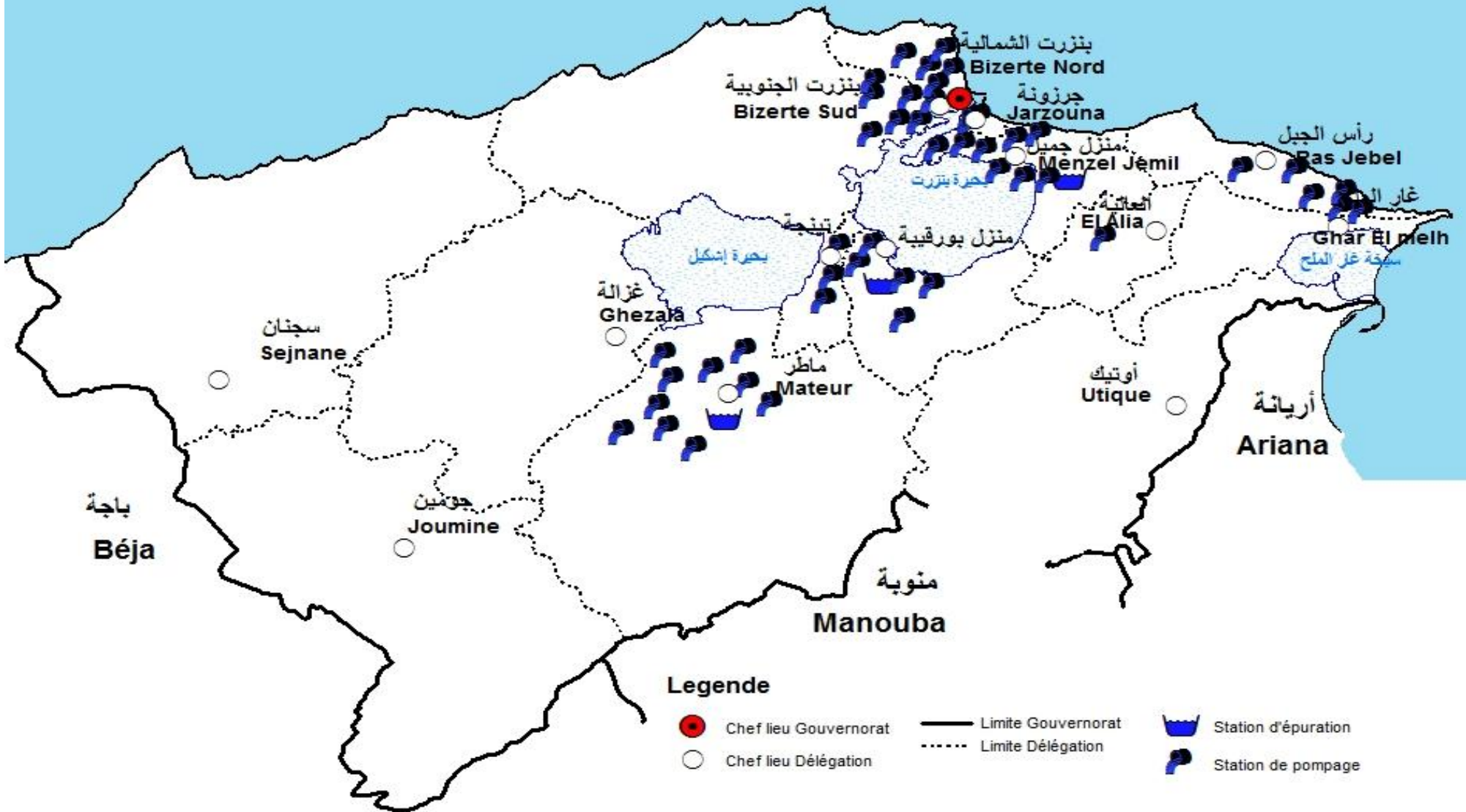
## INDICATEURS D'ENVIRONNEMENT ET QUALITE DE LA VIE

INDICATEURS	2012	2011	المؤشرات
<b>Gestion des ordures</b>			<b>التصرف في النفايات الصلبة</b>
Décharges contrôlés	1	1	عدد المصبات المراقبة
Centres de transfert	6	6	عدد مراكز التحويل
Quantité de déchets collectés par les sociétés de recyclage en Tonne	257	330	كميات النفايات المرفوعة من قبل شركات الرسكلة (طن)
<b>Assainissement des eaux usées</b>			<b>تطهير المياه المستعملة</b>
Stations d'épuration	3	3	عدد محطات التطهير
Taux de branchement au réseau ONAS (milieu communal)	97,5	97,5	نسبة الربط بشبكة التطهير بالوسط البلدي (%)
Quantités des eaux en mm3	11	12,3	كمية المياه المجمعة (م م <sup>3</sup> )
Quantités des eaux traitées en mm3	9	9,4	كمية المياه المعالجة (م م <sup>3</sup> )
<b>Utilisation des eaux traitées en irrigation</b>			<b>المياه المعالجة المستغلة في الري الفلاحي</b>
Quantités en mm3	0	0	الكمية (م م <sup>3</sup> )
Superficie irriguée (Ha)	0	0	المساحة المروية (هك)
<b>Espaces verts</b>			<b>المساحات الخضراء</b>
Espaces verts par Habitant en milieu urbain en m2	16,09	16,1	مساحة المناطق الخضراء لكل ساكن في الوسط الحضري (م <sup>2</sup> /ساكن)
<b>Parcs urbains</b>			<b>عدد المنتزهات الحضرية</b>
Superficie Globale en Ha	88	88	المساحة الجمالية للمنتزهات (هك)
Superficie Aménagée en Ha	5	5	المساحة المهيأة للمنتزهات (هك)
<b>Qualité de l'air</b>			<b>نوعية الهواء</b>
Station fixe de contrôle de la qualité de l'air	2	1	عدد المحطات الثابتة لمراقبة نوعية الهواء
Station en cours de réalisation	0	1	محطة في طور الإنجاز
<b>Forêt et diversification biologique</b>			<b>الغابات والتنوع البيولوجي</b>
Parcs nationaux en Ha	12600	12600	مساحات الحدائق الوطنية (هك)
Réserves naturelles en Ha	460	460	مساحة المحميات الطبيعية (هك)
Plantation Forestière en Ha	37410	41123	الغراسات الغابية (هك)
Paturages en Ha	4630	4250	الغراسات الرعوية (هك)
<b>Terres Agricoles irriguées par technique "d' économie d'eau"</b>			<b>الأراضي الفلاحية المروية المجهزة بتقنيات الاقتصاد في الماء</b>
Superficies Agricoles en Ha	21743	21396	المساحة (هك)
en %	87	86	النسبة (%)
Superficie des terres réservées à l'agriculture biologique en Ha	41673	41673	المساحة المخصصة للفلاحة البيولوجية (هك)

Source: Service Régional de l'Environnement

المصدر : المصلحة الجهوية للبيئة ببنزرت

البحر الأبيض المتوسط  
Mer Méditerranée



## تطور عدد المشتركين بشبكة التطهير وعدد محطات التطهير والضخ

## Evolution du nombre des abonnés et des stations d'épuration et de pompage

Ville	محطات الضخ			عدد المشتركين بشبكة التطهير			محطات التطهير	المدن المتبناة
	Stations de pompage			Nbre d'abonnés réseau d'Assainissement			Stations d'épuration	
	2012	2011	2010	2012	2011	2010	*	
BIZERTE	15	15	15	48855	45416	61413	1	بنزرت
MENZEL JEMIL	4	4	7					
MEL ABDERAHMAN	4	4						
EL ALIA	1	1	1	16502	5194	-	0	العالية
RAFRAF	4	4	4		2995	-	0	رفراف
RAS JEBEL	2	2	2		7859	-	0	راس الجبل
METLINE	0	0	0		2225	-	0	الماتلين
<b>BIZERTE</b>	<b>30</b>	<b>30</b>	<b>29</b>	<b>65357</b>	<b>63689</b>	<b>61413</b>	<b>1</b>	<b>مجموع دائرة بنزرت</b>
MENZEL BOURGUIBA	5	8	8	26325	12912	19562	1	منزل بورقيبة
TINJA	3				4743			
MATEUR	9	9	9		8509	6197	1	
<b>MENZEL BOURGUIBA</b>	<b>17</b>	<b>17</b>	<b>17</b>	<b>26325</b>	<b>26164</b>	<b>25759</b>	<b>2</b>	<b>مجموع دائرة منزل بورقيبة</b>
<b>TOTAL</b>	<b>47</b>	<b>47</b>	<b>46</b>	<b>91682</b>	<b>89853</b>	<b>87172</b>	<b>3</b>	<b>كامل الولاية</b>

Source: ONAS - District du gouvernorat de Bizerte

\* station d'épuration (il n'y a pas eu de création de station au cours de cette période)

المصدر : الديوان الوطني للتطهير ( الإدارة الجهوية ببنزرت)

\* محطة تطهير (لم يقع إحداث محطات تطهير خلال هذه الفترة)

الصناعة والمناطق الصناعية  
**Industrie et Zones Industrielles**

## توزيع المؤسسات الصناعية

## Répartition des entreprises industrielles

Délégation	الصناعات الميكانيكية والكهربائية I.Mécanique & Electrique			صناعة النسيج والملابس I.Textile & Habillement			المؤسسات الصناعية Entreprises industrielles			المعتمدية
	2012	2011	2010	2012	2011	2010	2012	2011	2010	
Bizerte Nord	2	2	3	14	14	18	23	24	29	بنزرت الشمالية
Bizerte Sud	22	23	21	13	10	11	48	43	42	بنزرت الجنوبية
Zarzouna	5	5	6	6	6	5	27	28	28	جرزونة
Menzel Jemil	18	20	20	14	14	16	55	58	62	منزل جميل
Menzel Bourguiba	13	12	15	8	9	11	30	29	35	منزل بورقيبة
Tinja	4	4	3	1	3	3	7	9	8	تينجة
Mateur	11	12	13	8	8	9	31	34	35	ماطر
Ghzala	3	2	2	3	2	2	13	11	11	غزالة
Joumine	0	0	-	0	0	-	2	2	2	جومين
Sejnane	0	0	-	0	1	2	3	4	6	سجنان
Al alia	2	2	2	6	7	7	24	24	28	العالية
Ras Jebel	1	1	1	32	32	33	35	35	38	رأس الجبل
Ghar Elmelh	1	1	1	5	5	4	8	7	6	غار الملح
Utique	5	5	5	2	4	5	34	36	36	أوتيك
<b>Gouvernorat</b>	<b>87</b>	<b>89</b>	<b>92</b>	<b>112</b>	<b>115</b>	<b>126</b>	<b>340</b>	<b>344</b>	<b>366</b>	<b>الولاية</b>

Source: Agence de Promotion de l'Industrie et de l'Innovation  
Entreprises employant 10 et plus

المصدر : وكالة النهوض بالصناعة و التجار  
المؤسسات الصناعية المشغلة لعشرة عمال فما فوق

## توزيع اليد العاملة الصناعية

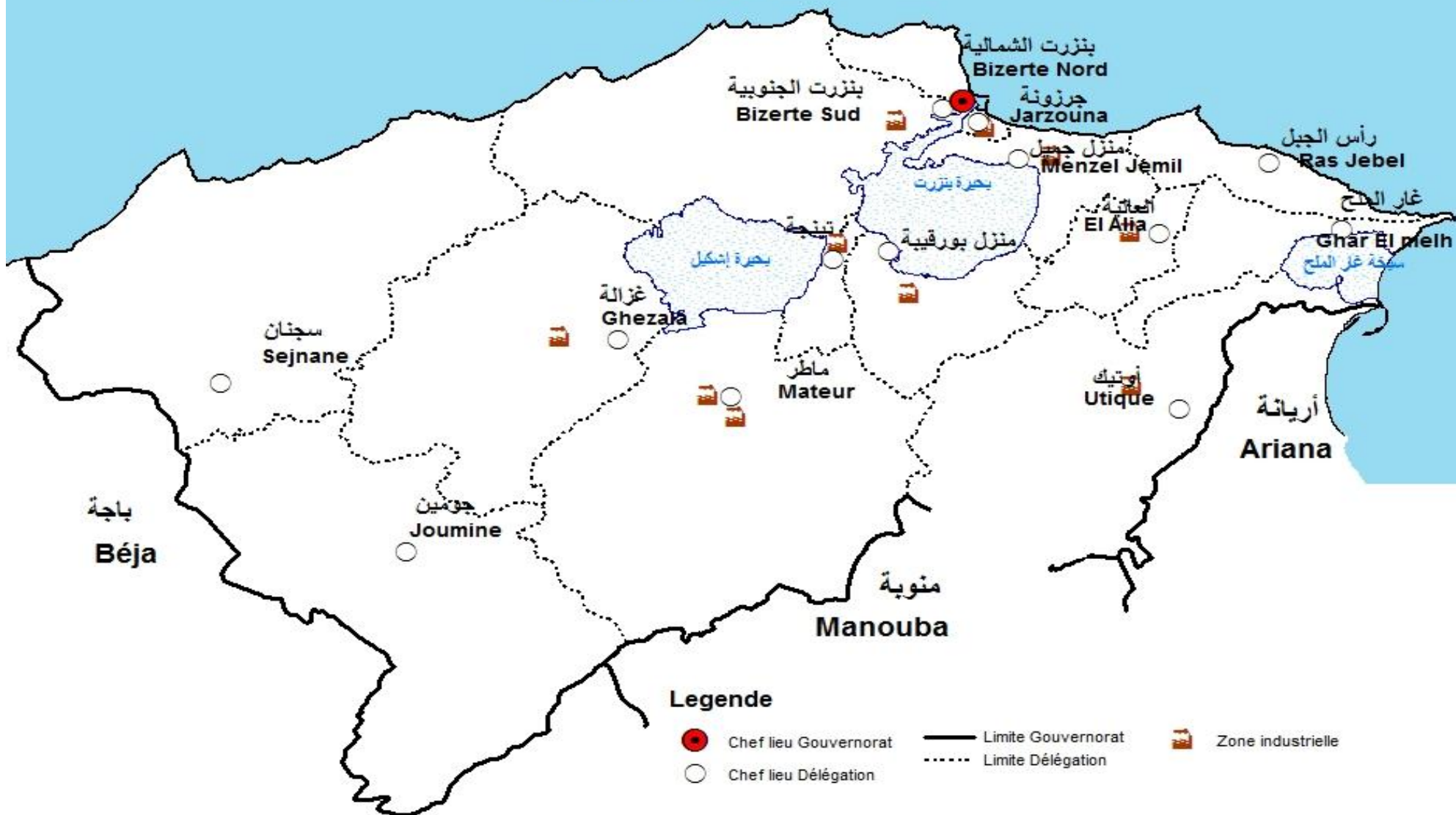
### Répartition des employés industriels

Délégation	الصناعات الميكانيكية والكهربائية I.M.E			صناعة النسيج والملابس I.T.H			الييد العاملة الصناعية Employés industriels			المعتمدية
	2012	2011	2010	2012	2011	2010	2012	2011	2010	
Bizerte Nord	128	65	70	1611	2257	2542	1841	2464	2846	بنزرت الشمالية
Bizerte Sud	1209	1360	1289	1263	1150	1331	4095	3715	3776	بنزرت الجنوبية
Zarzouna	131	120	186	696	656	490	1953	1959	1759	جرزونة
Menzel Jemil	4806	3227	3445	2512	2647	2441	10488	8916	8865	منزل جميل
Menzel Bourguiba	2553	3546	4016	1699	1707	1805	8733	10103	10600	منزل بورقيبة
Tinja	410	419	315	20	190	211	500	719	656	تينجة
Mateur	7663	7630	7614	1190	1170	1247	9481	9439	9407	ماطر
Ghzala	84	96	98	245	238	235	555	585	477	غزالة
Joumine	0	0	-	0	0	-	114	110	110	جومين
Sejnane	0	0	-	0	50	80	58	108	149	سجنان
Al alia	226	230	172	1650	1762	1679	3750	3841	3790	العالية
Ras Jebel	25	10	16	9820	8337	7817	9893	8400	7911	رأس الجبل
Ghar Elmelh	20	21	17	1050	960	595	1105	991	622	غار الملح
Utique	256	246	244	225	430	507	2263	2395	2261	أوتيك
<b>Gouvernorat</b>	<b>17511</b>	<b>16970</b>	<b>17482</b>	<b>21981</b>	<b>21554</b>	<b>20980</b>	<b>54829</b>	<b>53745</b>	<b>53229</b>	<b>الولاية</b>

Source: Agence de Promotion de l'Industrie et de l'Innovation  
Entreprises employant 10 et plus

المصدر : وكالة النهوض بالصناعة و التجهيز  
المؤسسات الصناعية المشغلة لعشرة عمال فما فوق

البحر الأبيض المتوسط  
Mer Méditerranée



## معطيات حول المناطق الصناعية (المساحة والمقاسم)

## Zones Industrielles (Superficies &amp; Lotissements)

Zone industrielle	Délégation	Lotissements vendus المقاسم المباعة						المقاسم -Lotis sements	المساحة المهيأة (هك)  Superficie aménagée (ha)	المعمدية	المنطقة الصناعية
		Superficie المساحة (هك) en ha			Nombre العدد						
		2012	2011	2010	2012	2011	2010				
Utique	Utique	26	26	26	76	76	76	78	35,5	أوتيك	أوتيك
Ghzala	Ghzala	7,3	7,3	7,3	30	30	30	30	7,3	غزالة	غزالة
Cité Ennasr	Mateur	6,7	6,7	6,7	27	27	27	27	7	ماطر	حي النصر (ماطر)
Menzel Jemil	Menzel Jemil	20,1	20,1	20,1	64	64	64	64	23,5	منزل جميل	منزل جميل
Al Alia	Al Alia	3,4	3,4	3,4	22	22	22	22	4,5	العالية	العالية
Zarzouna	Zarzouna	9,6	9,6	9,6	25	25	25	25	13	جرزونة	جرزونة
Tinja	Tinja	9,2	7,2	7,2	14	12	12	16	10,2	تينجة	تينجة
Mateur	Mateur	44,5	44,5	44,5	22	22	22	22	45	ماطر	ماطر
Zone d'activités	Bizerte Sud+Nord	23,3	23,3	23,3	34	34	34	41	30	بنزرت الجنوبية والشمالية	فضاء الأنشطة
Zone d'activités	Menzel Bourguiba	24,2	24,2	23,7	53	53	41	72	51	منزل بورقيبة	فضاء الأنشطة
<b>Total</b>		<b>174,3</b>	<b>172,3</b>	<b>171,8</b>	<b>367</b>	<b>365</b>	<b>353</b>	<b>397</b>	<b>227</b>		<b>المجموع</b>

## المؤسسات بالمناطق الصناعية حسب الجنسية ونظام التصدير

## Répartition des entreprises selon la nationalité et le régime d'exportation

Zone Industrielle	مصدرة كليا			أجنبية			المجموع			المنطقة الصناعية
	Totalemment Exportatrices			Etrangères			Total			
	2012	2011	2010	2012	2011	2010	2012	2011	2010	
Utique	14	19	19	12	12	12	30	44	44	أوتيك
Ghzaia	2	2	2	2	0	0	9	10	10	غزالة
Cité Ennasr (Mateur)	4	6	6	4	5	5	4	6	6	حي النصر (ماطر)
Menzel Jemil	19	25	25	18	19	19	30	34	34	منزل جميل
Al Alia	5	7	7	3	2	2	5	13	13	العالية
Zarzouna	8	13	13	7	11	11	9	16	16	جرزونة
Tinja	1	2	2	2	1	1	2	4	4	تينجة
Mateur	11	9	9	9	2	2	17	17	17	ماطر
Espace des activités économiques (Bizerte)	39	40	41	32	32	33	39	40	41	فضاء الأنشطة الاقتصادية (بنزرت)
Espace des activités économiques (M Bourguiba)	43	43	42	38	36	37	43	43	42	فضاء الأنشطة الاقتصادية (منزل بورقيبة)
<b>TOTAL</b>	<b>146</b>	<b>166</b>	<b>166</b>	<b>127</b>	<b>120</b>	<b>122</b>	<b>188</b>	<b>227</b>	<b>227</b>	<b>المجموع</b>

Source :

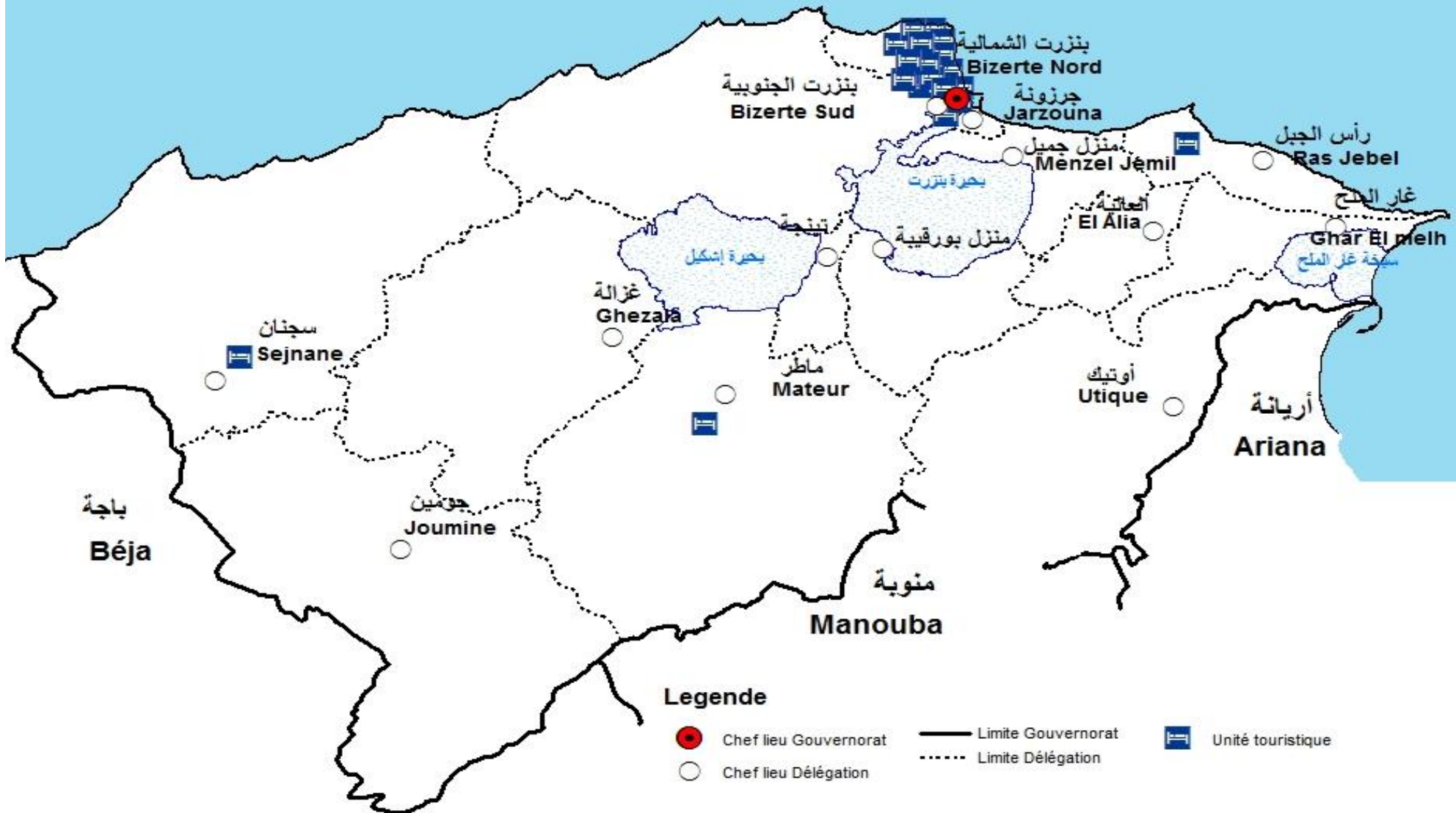
APII Bizerte &amp; Société de Développement et d'exploitation du parc d'activités économiques de Bizerte

المصدر :

الإدارة الجهوية لوكالة النهوض بالصناعة والتجديد ببنزرت وشركة تنمية واستغلال فضاء الأنشطة الاقتصادية ببنزرت

السياحة والصناعات التقليدية  
**Tourisme et Artisanat**

البحر الأبيض المتوسط  
Mer Méditerranée



Legende

- Chef lieu Gouvernorat
- Chef lieu Délégation
- Limite Gouvernorat
- ..... Limite Délégation
- 🚩 Unité touristique

## تطور عدد الوحدات السياحية

## Evolution du nombre d'unités hôtelières

Zone touristique	طاقة الايواء الجمالية			منها النزل المصنفة			العدد الجملي للنزل			المنطقة السياحية
	Capacité totale			Dont unités classées			Nbre total d'unités			
	2012	2011	2010	2012	2011	2010	2012	2011	2010	
<b>BIZERTE NORD</b>	2 993	2993	2781	9	7	8	16	16	15	بنزرت الشمالية
<b>MENZEL BOURGUIBA</b>	0	0	0	0	0	0	—	0	0	منزل بورقيبة
<b>RAS JEBEL</b>	24	0	0	0	0	0	1	0	0	راس الجبل
<b>SEJNANE</b>	166	166	166	1	0	0	1	1	1	سجنان
<b>MATEUR</b>	28	28	0	0	1	0	1	1	0	ماطر
<b>TOTAL</b>	<b>3 211</b>	<b>3187</b>	<b>2947</b>	<b>10</b>	<b>8</b>	<b>8</b>	<b>19</b>	<b>18</b>	<b>16</b>	<b>المجموع</b>

Source : Commissariat Régional au Tourisme de Bizerte

المصدر: المندوبية الجهوية للسياحة

## تطور عدد الإقامات السياحية

## Evolution du nombre des pensions hôtelières

Zone touristique	طاقة الايواء الجمالية Capacité totale			منها شقق وقرى سياحية Dont appartements et villages			العدد الجملي للإقامات Nbre total des pensions			المنطقة السياحية
	2012	2011	2010	2012	2011	2010	2012	2011	2010	
BIZERTE NORD	1 424	1424	1424	4	4	4	4	4	4	بنزرت الشمالية
SEJNANE	166	166	166	1	1	1	1	1	1	سجنان
<b>TOTAL</b>	<b>1 590</b>	<b>1590</b>	<b>1590</b>	<b>5</b>	<b>5</b>	<b>5</b>	<b>5</b>	<b>5</b>	<b>5</b>	<b>المجموع</b>

Source : commissariat régional du tourisme

المصدر: المندوبية الجهوية للسياحة

تطور مؤشرات الاستغلال والاقامة

Evolution des indicateurs d'exploitation et de séjour

Zone touristique	معدل الإقامة (ليلة مقضاة)			معدل الاشغال (%)			عدد الليالي المقضاة			المنطقة السياحية
	Durée de séjour			Taux d'occupation (%)			Nuitées globales			
	2012	2011	2010	2012	2011	2010	2012	2011	2010	
TOTAL	2,3	3,6	5,2	12,1	11,9	22,5	104 796	81 648	169 872	المجموع

Source : commissariat régional du tourisme

المصدر: المندوبية الجهوية للسياحة

## الصناعات التقليدية

## L'artisanat

Délégation	وحدات خاصة للصناعات التقليدية			البطاقات المهنية			المعتمدة
	Unités spécialisées			Cartes professionnelles			
	2012	2011	2010	2012	2011	2010	
Bizerte Nord	9	5	7	30	15	20	بنزرت الشمالية
Bizerte Sud	0	0	1	4	9	2	بنزرت الجنوبية
Zarzouna	0	1	0	9	11	3	جزرونة
Menzel Jemil	1	1	1	2	8	10	منزل جميل
Menzel Bourguiba	2	2	2	6	10	7	منزل بورقيبة
Tinja	0	0	0	2	7	0	تينجة
Mateur	0	1	1	15	7	1	ماطر
Ghzala	0	0	0	1	4	0	غزالة
Joumine	0	0	0	0	2	0	جومين
Sejnane	0	0	0	8	6	0	سجنان
Al alia	0	0	0	3	0	3	العالية
Ras Jebel	2	2	1	7	7	7	رأس الجبل
Ghar Elmelh	1	1	1	10	5	0	غار الملح
Utique	0	0	0	0	0	0	أوتيك
<b>TOTAL</b>	<b>15</b>	<b>13</b>	<b>14</b>	<b>97</b>	<b>91</b>	<b>53</b>	<b>كامل الولاية</b>

Source : commissariat régional de l'artisanat

المصدر : المندوبية الجهوية للصناعات التقليدية

**النقل والطرق**

**Transport et Réseau Routier**

## تطور شبكة الطرقات

## Evolution du réseau routier

Unité : Km

الوحدة: كلم

DELEGATION	المجموع Total			المسالك الفلاحية Pistes agricoles			الطرق Routes			المعمدية
	2012	2011	2010	2012	2011	2010	2012	2011	2010	
Bizerte Nord	99,296	21,445	21,445	77,852	0	0	21,445	21,445	21,445	بنزرت الشمالية
Bizerte Sud	170,08	247,239	243,239	0	78,152	74,152	169,087	169,087	169,087	بنزرت الجنوبية
Zarzouna	13	9	9	0	0	0	9	9	9	جرزونة
Menzel Jemil	41,139	43,202	43,202	14,539	9,602	9,602	33,6	33,6	33,6	منزل جميل
Menzel Bourguiba	86,984	80,184	80,184	42,967	40,167	40,167	40,017	40,017	40,017	منزل بورقيبة
Tinja	40,08	25,9	25,9	14,18	0	0	25,9	25,9	25,9	تينجة
Mateur	221,855	213,855	213,855	68,46	58,46	58,46	155,395	155,395	155,395	ماطر
Ghzala	185,523	217,553	169,153	116,383	148,413	100,013	69,14	69,14	69,14	غزالة
Joumine	399,068	418,51	383,51	249,815	266,631	231,631	151,879	151,879	151,879	جومين
Sejnane	192,365	188,651	188,651	83,32	78,636	78,636	110,015	110,015	110,015	سجنان
Al alia	73,007	77,957	77,957	9,333	9,333	9,333	68,624	68,624	68,624	العالية
Ras Jebel	80,321	81,774	81,774	43,036	43,407	43,407	38,367	38,367	38,367	رأس الجبل
Ghar Elmelh	24,14	24,36	24,36	3,2	3,2	3,2	21,16	21,16	21,16	غار الملح
Utique	188,983	188,345	188,345	48,129	41,629	41,629	146,716	146,716	146,716	أوتيك
<b>TOTAL</b>	<b>1815,841</b>	<b>1837,975</b>	<b>1750,575</b>	<b>771,214</b>	<b>777,63</b>	<b>690,23</b>	<b>1060,345</b>	<b>1060,345</b>	<b>1060,345</b>	<b>المجموع</b>

Source : direction régionale de l'équipement et de l'habitat

المصدر: الإدارة الجهوية للتجهيز والسكان و التهيئة الترابية

## تطور شبكة الطرقات المرقمة

## Evolution du réseau routier classé

Unité : Km

الوحدة: كلم

DELEGATION	الطرقات المحلية Routes locales			الطرقات الجهوية Routes régionales			الطرقات الوطنية والسيارة Routes nationales et autoroutes			المعتمدية
	2012	2011	2010	2012	2011	2010	2012	2011	2010	
Bizerte Nord	21,44	21,45	21,45	0,00	0,00	0,00	0,00	0,00	0,00	بنزرت الشمالية
Bizerte Sud	120,63	121,64	121,64	28,45	29,45	29,45	21,00	18,00	18,00	بنزرت الجنوبية
Zarzouna	3,00	3,00	3,00	0,00	0,00	0,00	10,00	6,00	6,00	جرزونة
Menzel Jemil	21,60	21,60	21,60	0,00	0,00	0,00	5,00	12,00	12,00	منزل جميل
Menzel Bourguiba	10,74	10,74	10,74	28,28	24,28	24,28	5,00	5,00	5,00	منزل بورقيبة
Tinja	0,90	0,90	0,90	15,00	15,00	15,00	10,00	10,00	10,00	تينجة
Mateur	73,73	74,73	74,73	38,67	39,67	39,67	41,00	41,00	41,00	ماطر
Ghzala	9,14	9,14	9,14	33,00	33,00	33,00	27,00	27,00	27,00	غزالة
Joumine	64,90	65,90	65,90	63,36	64,98	64,98	21,00	21,00	21,00	جومين
Sejnane	0,00	0,00	0,00	75,05	76,02	76,02	34,00	34,00	34,00	سجنان
Al alia	6,57	6,51	6,51	31,11	36,12	36,12	26,00	26,00	26,00	العالية
Ras Jebel	10,09	10,09	10,09	27,20	28,28	28,28	0,00	0,00	0,00	رأس الجبل
Ghar Elmelh	3,80	3,80	3,80	17,14	17,36	17,36	0,00	0,00	0,00	غار الملح
Utique	60,22	61,22	61,22	37,30	38,84	38,84	43,33	46,65	46,65	أوتيك
<b>TOTAL</b>	<b>406,75</b>	<b>410,69</b>	<b>410,69</b>	<b>394,55</b>	<b>403,00</b>	<b>403,00</b>	<b>243,33</b>	<b>246,65</b>	<b>246,65</b>	<b>المجموع</b>

Source : direction régionale de l'équipement et de l'habitat

المصدر: الإدارة الجهوية للتجهيز والاسكان و التهيئة الترابية

## تطور عدد الرخص المسندة للنقل البري (مجموع الرخص)

## Evolution de nombre des autorisations accordées au transport terrestre (cumul des autorisations)

Délégation	نقل ريفي Transport rural			لواج Louage			تاكسي Taxi			المعتمدية
	2012	2011	2010	2012	2011	2010	2012	2011	2010	
Bizerte Nord	71	71	71	128	121	121	408	368	333	بنزرت الشمالية
Bizerte Sud	157	157	157	26	24	24	85	77	65	بنزرت الجنوبية
Zarzouna	7	7	7	17	17	17	78	64	51	جزرونة
Menzel Jemil	10	10	10	26	26	26	96	82	81	منزل جميل
Menzel Bourguiba	46	46	46	69	61	61	156	144	123	منزل بورقيبة
Tinja	19	19	19	35	33	32	66	57	49	تينجة
Mateur	134	134	134	44	36	36	91	84	77	ماطر
Ghzala	49	49	49	5	5	5	4	4	4	غزالة
Joumine	59	59	59	7	7	7	0	0	0	جومين
Sejnane	121	121	121	42	42	42	0	0	0	سجنان
Al alia	8	8	8	8	8	8	13	13	12	العالية
Ras Jebel	16	16	16	43	43	43	82	80	78	رأس الجبل
Ghar Elmelh	8	8	8	3	3	3	5	4	4	غار الملح
Utique	22	22	22	1	1	1	4	4	4	أوتيك
<b>TOTAL</b>	<b>727</b>	<b>727</b>	<b>727</b>	<b>454</b>	<b>427</b>	<b>426</b>	<b>1088</b>	<b>981</b>	<b>881</b>	<b>مجموع الولاية</b>

Source : direction régionale du transport terrestre

المصدر: الإدارة الجهوية للنقل البري

## تطور النقل الحديدي حسب المحطة

## Evolution du transport ferroviaire selon la station

STATION	البضائع (بالطن) Marchandises en tonne						المسافرون المغادرون Voyageurs Sortants			المحطة
	المفرغة Débarquées			المشحونة Embarquées			2012	2011	2010	
	2012	2011	2010	2012	2011	2010				
BIZERTE	241	461	2520	195 340	262944	371253	9 337	14070	27976	بنزرت
TINJA	0	0	0	0	0	0	9 988	14334	23495	تينجة
MATEUR	8 342	7928	16100	6 730	8575	6460	12 594	17415	32788	ماطر
AIN GHLAL	0	0	0	0	0	0	0	129	396	عين غلال
SIDI OTHMANE	0	0	0	1 411	2200	2000	54	79	275	سيدي عثمان
M Bourguiba	560	360	680	7 338	8480	10281	0	0	0	منزل بورقيبية
<b>TOTAL</b>	<b>9 143</b>	<b>8749</b>	<b>19300</b>	<b>210 819</b>	<b>282199</b>	<b>389994</b>	<b>31 973</b>	<b>46027</b>	<b>84930</b>	مجموع الولاية

Société tunisienne de transport ferroviaire

المصدر: الشركة التونسية للسكك الحديدية

## الشركة الجهوية لنقل المسافرين ببزرت

## Société régionale de transport de Bizerte

		Flotte		الأسطول	
Désignations	2012	2011	2010	البيانات	
Bus	170	169	174	عدد الحافلات العادية	
Capacité	11 639	11 390	11 824	طاقة الإستيعاب	
Bus articulé	48	47	44	عدد الحافلات المزدوجة	
Capacité	6 192	6 063	5 676	طاقة الإستيعاب	
		L'activité		النشاط	
Désignations	2012	2011	2010	البيانات	
Voyageurs (transport urbain banlieue et interurbain)	13 417	13 542	15 430	المسافرون (النقل الحضري والضحوي وبين المدن)	
Voyageurs Transport scolaire	22 772	21 014	24 750	المسافرون (النقل المدرسي)	
Personnel	759	762	704	العمال	

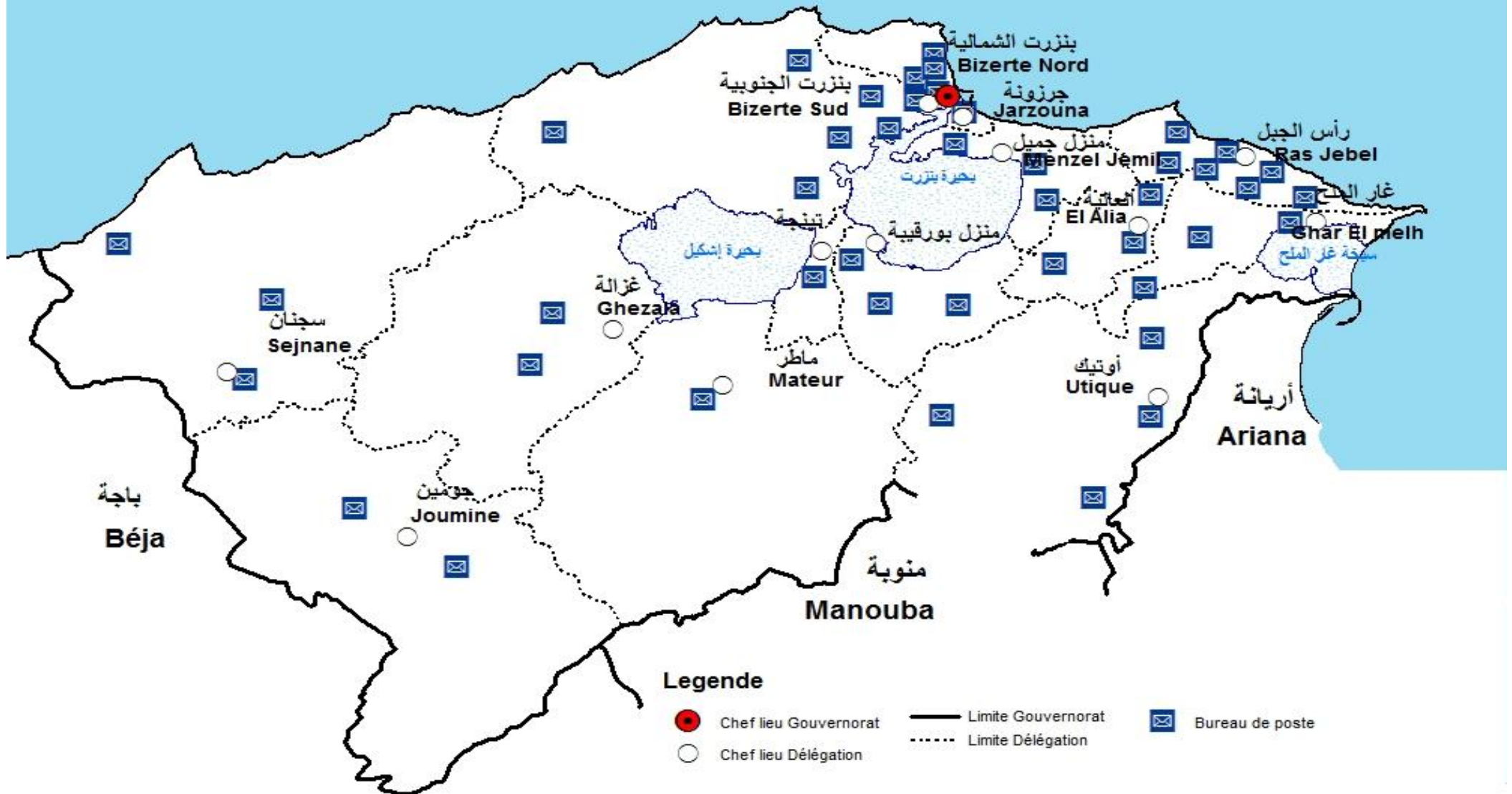
Société Régionale de transport de Bizerte

المصدر: الشركة الجهوية للنقل ببزرت

البريد والاتصالات

**Poste et Télécommunications**

البحر الأبيض المتوسط  
Mer Méditerranée



## البريد (البنى التحتية)

## La poste (Infrastructure de base)

Délégation	النوافذ المستغلة guichets en service			مكاتب البريد Bureaux de poste			المعمدية
	2012	2011	2010	2012	2011	2010	
Bizerte Nord	19	17	17	4	5	5	بنزرت الشمالية
Bizerte Sud	9	9	9	7	7	7	بنزرت الجنوبية
Zarzouna	4	4	4	1	1	1	جرزونة
Menzel Jemil	7	9	9	3	3	3	منزل جميل
Menzel Bourguiba	8	8	8	3	3	3	منزل بورقيبة
Tinja	2	2	2	1	1	1	تينجة
Mateur	7	7	7	1	1	1	ماطر
Ghzala	3	3	3	2	2	2	غزالة
Joumine	2	2	2	2	2	2	جومين
Sejnane	5	5	5	3	3	3	سجنان
Al alia	6	5	5	3	3	3	العالية
Ras Jebel	12	12	12	7	7	7	رأس الجبل
Ghar Elmelh	5	4	4	3	3	3	غار الملح
Utique	6	6	6	5	5	5	أوتيك
<b>Total</b>	<b>95</b>	<b>93</b>	<b>93</b>	<b>45</b>	<b>46</b>	<b>46</b>	<b>كامل الولاية</b>

Source: Direction Régionale de la Poste/ Bizerte

المصدر : الإدارة الجهوية للبريد بينزرت

ملاحظة: مقارنة بسنتي 2010 و 2011 فإن عدد مكاتب البريد بينزرت الشمالية إنخفض سنة 2012 من 5 إلى 4 و يرجع ذلك إلى عدم احتساب وكالة الطرود البريدية التي لا تعتبرها إدارة البريد مكتبا بريديا

إضافة إلى مكاتب البريد القارة (45) توجد بولاية بنزرت 02 مكاتب بريد متجولة في كل من ماطر و سجنان

## خدمات البريد (العمليات المالية)

## Service de la poste (Opérations financières)

Unité : mD

الوحدة: ألف دينار

Délégation	حوالات واردة من الخارج Mandats reçus de l'étranger			حوالات مستخلصة Mandats reçus			حوالات مرسله Mandats émis			المعتمدية
	2012	2011	2010	2012	2011	2010	2012	2011	2010	
Bizerte Nord	9 724	10142,3	9485,6	42 874	42637	35651	8 617	9153,3	8292,2	بنزرت الشمالية
Bizerte Sud	630	613,3	656,7	5 621	5452,3	4702,365	1 092	1321,6	1017	بنزرت الجنوبية
Zarzouna	1 060	59,5	1576,5	5 730	127	6745,309	890	32,1	1082,4	جرزونة
Menzel Jmil	5 041	4812,3	5800,5	14 840	13735,8	13194,712	2 437	1818,4	1657,2	منزل جميل
Menzel Bourguiba	3 737	2586,8	4538,5	18 580	12984,4	17702,819	2 463	1239,2	2520,7	منزل بورقيبة
Tinja	1 523	1955,3	1348	7 416	9352,6	5494,099	711	1282,8	588,1	تينجة
Mateur	1 191	1180,7	1252,9	13 266	10874,4	9713,37	1 922	1915,2	1898,4	ماطر
Ghzala	161	102,2	135,2	3 405	3157,8	3095,713	283	301,8	289,4	غزالة
Joumine	102	62,4	51,1	3 639	2982,1	2635,866	445	303,2	308,1	جومين
Sejnane	442	312,3	378,6	6 995	6057,3	5614,965	891	761,5	774,5	سجنان
Al alia	1 757	1457,7	1924,2	5 889	4803,8	4881,918	1 025	719,7	711,4	العالية
Ras Jebel	4 620	4231,6	4237,7	13 754	12279,9	11394,555	2 454	2079,3	2007,8	رأس الجبل
Ghar Elmelh	1 317	1326,8	1360,5	4 740	4292,9	3871,731	871	688,2	616,3	غار الملح
Utique	234	267,5	303,5	1 636	2174,6	2240,18	367	424,5	486,5	أوتيك
<b>TOTAL</b>	<b>31 540</b>	<b>29110,7</b>	<b>33049,5</b>	<b>148 385</b>	<b>130911,9</b>	<b>126938,6</b>	<b>24 469</b>	<b>22040,8</b>	<b>22250</b>	<b>كامل الولاية</b>

Source: Direction Régionale de la Poste/ Bizerte

المصدر : الإدارة الجهوية للبريد ببينزرت

## الاتصالات (الشبكة والمستخدمين)

## Télécommunication (Réseau et abonnés)

Délégation	مستخدمو الهاتف العادي Abonnés téléphone fixe			طاقة استيعاب الشبكة Capacité réseau			المعمدية
	2012	2011	2010	2012	2011	2010	
Bizerte Nord	14507	16797	17059	33879	31000	31000	بنزرت الشمالية
Bizerte Sud	982	1342	1006	3000	3000	2500	بنزرت الجنوبية
Zarzouna	2811	3218	3223	6000	6000	6000	جرزونة
Menzel Jemil	6210	5951	5733	10000	10000	10000	منزل جميل
Menzel Bourguiba	5677	6896	7697	10500	10500	10500	منزل بورقيبة
Tinja	2155	2470	2735	5000	5000	5000	تينجة
Mateur	2578	3001	3192	7500	7500	7500	ماطر
Ghzala	169	189	209	500	500	500	غزالة
Joumine	86	69	83	1000	1000	1000	جومين
Sejnane	359	427	472	1500	1500	1500	سجنان
Al alia	1731	1873	1782	4000	4000	4000	العالية
Ras Jebel	4972	5480	5210	11000	11000	11000	رأس الجبل
Ghar Elmelh	986	1165	1113	2500	2500	2500	غار الملح
Utique	367	451	440	1000	1000	1000	أوتيك
<b>Total</b>	<b>43590</b>	<b>49329</b>	<b>49954</b>	<b>97379</b>	<b>94500</b>	<b>94000</b>	كامل الولاية

Source: Tunisie Télécom/ District Bizerte

المصدر : اتصالات تونس - إقليم بنزرت

## تطور عدد نقاط البيع حسب النشاط التجاري

## Evolution des points de vente selon l'activité commerciale

Délégation	عدد نقاط تجارة التفصيل			عدد نقاط تجارة الجملة			المعتمدية
	Nbre de points de commerce en détail			Nbre de points de commerce en gros			
	2012	2011	2010	2012	2011	2010	
BIZERTE NORD	1090	976	1169	42	48	51	بنزرت الشمالية
BIZERTE SUD et ZARZOUNA	1784	1452	1712	50	93	96	بنزرت الجنوبية وجرزونة
MENZEL JEMIL	840	810	818	23	24	19	منزل جميل
MENZEL BOURGUIBA et TINJA	1816	1750	1730	38	52	50	منزل بورقيبة وتينجة
MATEUR, GUEZALA, JOUMINE et SEDJNANE	1985	1773	2104	25	42	40	ماطر وغزالة وجومين وسجنان
EL ALIA	420	419	386	17	24	15	العالية
RAS JEBEL, GHAR EL MELEH et UTIQUE	1140	1375	1371	39	51	46	رأس الجبل وغار الملح وأوتيك
<b>TOTAL</b>	<b>9075</b>	<b>8555</b>	<b>9290</b>	<b>234</b>	<b>334</b>	<b>317</b>	<b>المجموع</b>

Source : Bureau régional de contrôle d'impôt

المصدر: المركز الجهوي لمراقبة الأداءات

وكالات الجهاز المصرفي حسب المعتمدية  
Agences bancaires par délégation

دélégation	2012	2011	2010	المعتمدية
Bizerte Nord	22	20	20	بنزرت الشمالية
Bizerte Sud	0	0	0	بنزرت الجنوبية
Zarzouna	2	2	2	جرزونة
Menzel Jemil	5	5	5	منزل جميل
Menzel Bourguiba	10	10	10	منزل بورقيبة
Tinja	1	1	1	تينجة
Mateur	8	8	8	ماطر
Ghzala	0	0	0	غزالة
Joumine	0	0	0	جومين
Sejnane	2	2	2	سجنان
Al alia	2	2	2	العالية
Ras Jebel	6	6	6	رأس الجبل
Ghar Elmelh	1	1	1	غار الملح
Utique	1	1	1	أوتيك
<b>Total</b>	<b>60</b>	<b>58</b>	<b>58</b>	<b>كامل الولاية</b>

Source: Banque Centrale de la Tunisie

المصدر: البنك المركزي التونسي


## تطور تدخلات البنك التونسي للتضامن

## Evolution de l'activité de la Banque Tunisienne de Solidarité

DELEGATION	عدد مواطن الشغل			تكلفة المشاريع بالألف دينار			عدد القروض المسندة			المعتمدية
	Nombre d'emplois à créer			Coût des projets en 1000 dt			Nombre de crédits accordés			
	2012	2011	2010	2012	2011	2010	2012	2011	2010	
Bizerte Nord	2669	2515	2243	16731,7	15470,8	13283,4	1527	1444	1310	بنزرت الشمالية
Zarzouna	486	463	400	2171,6	2003	1762,4	319	302	268	جرزونة
Bizerte sud	581	554	438	3122,7	2864	2261	356	340	298	بنزرت الجنوبية
Sejnane	658	650	620	3300,9	3247	3034	505	500	481	سجنان
Joumine	230	227	221	1534,5	1501,5	1439,4	180	177	172	جومين
Mateur	971	933	833	5472,5	5185,8	4441,4	611	587	538	ماطر
Ghzala	408	399	379	2032	1972,5	1775,3	315	310	297	غزالة
Menzel Bourguiba	1558	1493	1335	7867,1	7227,5	6263,6	974	937	864	منزل بورقيبة
Tinja	409	384	339	2063,2	1859,1	1582,8	265	254	230	تينجة
Utique	298	277	267	1639,7	1420,2	1383,1	191	182	177	أوتيك
Ghar El melh	307	302	271	1794	1751,8	1568,7	180	177	163	غار الملح
Menzel Jemil	613	591	530	3081,8	2860,2	2523,6	376	365	331	منزل جميل
Al alia	322	311	273	1838,7	1734,5	1404,1	182	177	155	العالية
Ras Jebel	683	656	574	3988,4	3652,5	3304,2	380	367	343	رأس الجبل
<b>TOTAL</b>	<b>10193</b>	<b>9755</b>	<b>8723</b>	<b>56638,6</b>	<b>52750,4</b>	<b>46027</b>	<b>6361</b>	<b>6119</b>	<b>5627</b>	<b>المجموع</b>

Source: Banque Tunisienne de Solidarité (au 31-12), Agence de Bizerte

المصدر : البنك التونسي للتضامن (31-12 من كل سنة)، فرع بنزرت



وزارة التنمية والتعاون الدولي

Ministère du Développement et de la Coopération  
Internationale

المنذوبية العامة للتنمية الجهوية

Commissariat Général au Développement Régional

25 مكرر نهج صدر بعل 1002 لافايات تونس

25 bis rue Asdrubal, 1002 Lafayette, Tunis

<http://www.cgdr.nat.tn>

[cgdr@mdci.gov.tn](mailto:cgdr@mdci.gov.tn)

الهاتف : +21671799454 / +21671799200

الفاكس : +21671787234

# ولاية بنزرت في أرقام

## Gouvernorat de Bizerte en Chiffres



Prix : 10 DTN

السعر : 10 دنانير

ردم د : ISSN : 1737-8796