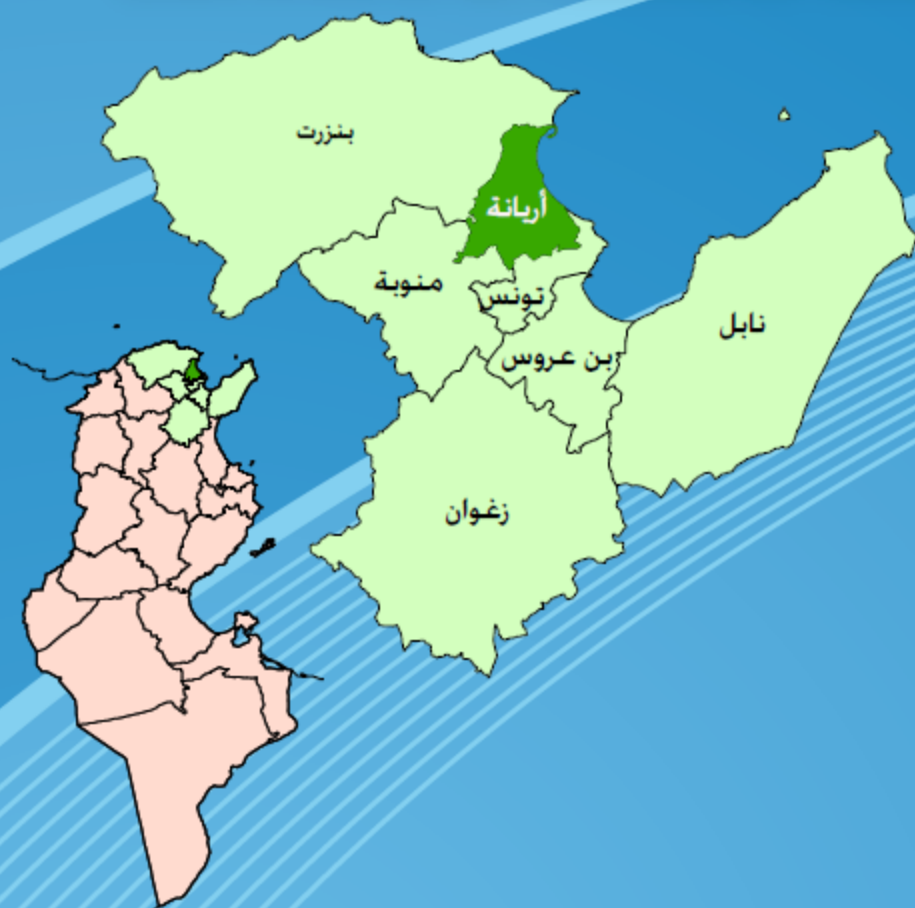




ولاية أريانة في أرقام

Gouvernorat de l'Ariana en Chiffres



Présentation du document

Le document Gouvernorat en Chiffres, produit par le CGDR depuis 2001, est un recueil de données et d'indicateurs statistiques régionaux collectés auprès des instances officielles de production et de publication de données et de statistiques¹, nationales et régionales.

Depuis sa parution, ce document a connu des enrichissements importants au gré de la conjoncture nationale et internationale, et à l'occasion de l'émergence de secteurs et de nouveaux besoins.

Ce document, édité pour chaque gouvernorat dont le CGDR est en charge², sous la forme d'un volume par gouvernorat, présente des indicateurs globaux par gouvernorat et par délégation.

Il se compose de quatre parties distinctes :

- un tableau d'indicateurs globaux ;
- une série de tableaux sur les caractéristiques démographiques de la population ;
- une série de tableaux sur les indicateurs à caractère social ;
- une série de tableaux de données et d'indicateurs sur les secteurs productifs.

Le document papier produit en deux langues, l'arabe et le français, a été enrichi depuis sa version 2011 par des illustrations graphiques issues du SIG du CGDR, et par une version électronique interactive sous forme d'un CD.

Le CGDR reste ouvert à toute proposition pour son enrichissement.

La dernière page du document porte les différents canaux de communication avec nous.

تصدر المندوبية العامة للتنمية الجهوية وثيقة ولاية في أرقام منذ سنة 2001، وهي عبارة عن مجموعة من المعطيات والمؤشرات الإحصائية المُجمّعة لدى الهياكل الرسمية لإنتاج ونشر المعلومة¹، وطنية كانت أم جهوية.

وعرفت الوثيقة على مر الزمان تحيينات وإثراءات ذات أهمية، فرض بعضها مستجدات الظرف الوطني والعالمي وبعضها الآخر بروز قطاعات ومقتضيات جديدة.

وقد حُصصت وثيقة لكل ولاية من الولايات الراجعة بالنظر للمندوبية العامة للتنمية الجهوية² تتضمن مختلف المؤشرات على مستوى الولاية والمعتمديات التابعة لها.

وتتكون الوثيقة من أربعة أجزاء :

- جدول إجمالي لأهم المؤشرات على صعيد كامل الولاية
- مجموعة من الجداول المتعلقة بالخصائص الديمغرافية للسكان.
- جداول متصلة بالمؤشرات الاجتماعية.
- وأخيرا جداول ومعطيات حول القطاعات المنتجة.
- وقد تم منذ سنة 2011 إثراء هذه الوثيقة التي تصدر باللغتين العربية والفرنسية بخرائط جغرافية بيانية ونشرها في صيغة قرص مضغوط تفاعلي.

وتبقى هذه الوثيقة مفتوحة لكل الملاحظات والمقترحات.

وتتضمن الصفحة الأخيرة منها العناوين ومختلف القنوات الأخرى للاتصال بنا.

¹ قانون عدد 32 لسنة 1999 مؤرخ في 13 أبريل 1999 يتعلق بالمنظومة الوطنية للإحصاء. للإطلاع على المحتوى زورا موقع المجلس الوطني للإحصاء :

¹ Loi n°99-32 du 13 avril 1999, relative au système national de la statistique, consultable en format PDF à l'adresse WEB du CNS : http://www.tunisie-statistiques.tn/plateforme/pdf/loi_99-32.pdf

² تشرف المندوبية العامة للتنمية الجهوية في نطاق مشمولاتها على ولايات الشمال الشرقي (تونس وأريانة ومنوبة وبنعروس وبنزرت ونابل وزغوان) ولايات الوسط الشرقي (سوسة والمنستير والمهدية وصفاقس)، بينما يوكل الإشراف على باقي الولايات لدواوين التنمية الجهوية بالشمال الغربي والوسط الغربي والجنوب.

² Les gouvernorats d'intervention du CGDR sont ceux du nord-est (Tunis, Ariana, La Manouba, Ben Arous, Bizerte, Nabeul et Zaghouan) et du centre-est (Sousse, Monastir, Mahdia et Sfax), alors que le reste des gouvernorats sont du ressort des office de développement régional du nord-ouest, du centre-ouest et du sud.

PREFACE

Face aux défis, enjeux et mutations que connaissent les économies du monde y compris celle de la Tunisie dans toutes ses régions, il s'avère nécessaire de disposer d'une information statistique transparente, claire, précise et périodique touchant tous les secteurs économiques et sociaux et les unités administratives à savoir le gouvernorat, la délégation et l'Imada.

En effet, les données statistiques revêtent, plus que jamais, une importance capitale dans la mesure où elles permettent la rationalisation des choix et des décisions dans tous domaines touchant au processus du développement régional.

Dans ce contexte, et afin de remédier aux insuffisances des données statistiques au niveau régional, le Commissariat Général au Développement Régional et les structures du développement régional (Office du Développement du Sud, Office du Développement du Centre Ouest, Office du Développement du Nord Ouest) en collaboration avec les services techniques régionaux, ont préparé et édité la revue "Gouvernorat en chiffre". Ce document qui constitue un recueil de données statistiques régionales est amélioré, enrichi et actualisé périodiquement.

A cette occasion, le Commissariat Général au Développement Régional présente ses remerciements à tous les services qui ont contribué à la réalisation et à l'enrichissement de ce document.

توطئة

أمام التحديات والرهانات والمتغيرات التي تعيشها الاقتصاديات العالمية بما في ذلك ما تشهده البلاد التونسية بكل جهاتها، بات من الضروري توفير معطيات إحصائية شفافة ودقيقة ودورية تشمل مختلف القطاعات الاقتصادية والاجتماعية والوحدات الإدارية (الولاية، المعتمدية والعمادة). كما أصبحت المعلومة الإحصائية تحظى بمكانة هامة عند أصحاب القرار من سياسيين وأعوان اقتصاديين باعتبار أن القرار الذي يتخذ لغاية الإستثمار في جهة وقطاع يتم على أساس توفر المعلومات بالشفافية والدقة والسرعة المرجوة. وباعتبار أن المعطيات الإحصائية التي توفرها المسوحات العينية المعتمدة في مختلف القطاعات، لا تمكن من إبراز البعد الجهوي بالتفاصيل المرجوة، أعدت هياكل التنمية الجهوية (المندوبية العامة للتنمية الجهوية وديوان تنمية الجنوب وديوان تنمية الوسط الغربي وديوان تنمية الشمال الغربي) بالتعاون مع الإدارات الفنية الجهوية نشرية "ولاية في أرقام" مساهمة منها في توفير المعلومة الإحصائية على المستوى المحلي والجهوي والتي يصعب جمعها في غير هذا الإطار. كما تحرص هياكل التنمية الجهوية على تحسين وإثراء هذه المعطيات كلما مكنت الصفة الدورية ذلك.

وبمناسبة صدور هذا العمل، تتوجه المندوبية العامة للتنمية الجهوية بالشكر لكل من تعاون في إنجاز هذه الوثيقة وساهم في إثرائها من إدارات ومصالح فنية محلية وجهوية ووطنية.

SOMMAIRE

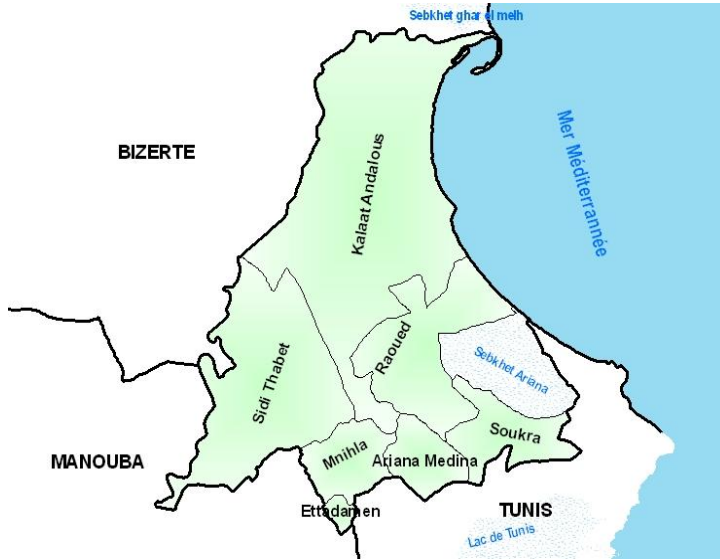
الفهرس

Présentation du gouvernorat	1	تقديم الولاية
Principaux indicateurs socio-économiques	2	أهم المؤشرات الاجتماعية والاقتصادية
Population et conditions de vie des ménages		السكان وظروف عيش الأسر
Evolution de la population par délégation	3	تطور عدد السكان حسب المعتمدية
Evolution de la population par commune	4	تطور عدد السكان حسب البلدية
Evolution des principaux indicateurs de conditions de vie des ménages	5	تطور أهم مؤشرات ظروف عيش الأسر
Promotion sociale	6	النهوض الاجتماعي
Les secteurs sociaux		القطاعات الاجتماعية
L'Education		التعليم
Evolution du nombre des écoles et des salles d'études du 1er cycle de l'enseignement de base	7	تطور عدد المدارس والقاعات بالمرحلة الأولى من التعليم الأساسي
Evolution du nombre des écoles préparatoires et des lycées et des salles d'études du 2ème cycle de l'enseignement de base et de l'enseignement secondaire	8	تطور عدد المدارس الإعدادية والمعاهد الثانوية وقاعات التدريس بالمرحلة الثانية من التعليم الأساسي والتعليم الثانوي
Evolution du nombre des élèves et des enseignants du 1er cycle de l'enseignement de base	9	تطور عدد التلاميذ والمدرسين بالمرحلة الأولى من التعليم الأساسي
Evolution du nombre des élèves et des enseignants du 2ème cycle de l'enseignement de base et de l'enseignement secondaire	10	تطور عدد التلاميذ والمدرسين بالمرحلة الثانية من التعليم الأساسي والتعليم الثانوي
Evolution des indicateurs du 1er cycle de l'enseignement de base	11	تطور مؤشرات المرحلة الأولى من التعليم الأساسي
Evolution des indicateurs du 2ème cycle de l'enseignement de base et de l'enseignement secondaire	12	تطور مؤشرات المرحلة الثانية من التعليم الأساسي والتعليم الثانوي
Evolution des taux de réussite pour la 1ère année de l'enseignement secondaire et du bac	13	تطور نسب النجاح إلى السنة الأولى ثانوي والباكالوريا
Evolution des abandons dans les différents cycles de l'enseignement	13	تطور عدد المنقطعين بمختلف مراحل التعليم
Evolution des indicateurs du 2ème cycle de base et de l'enseignement secondaire privé	15	تطور أهم مؤشرات المرحلة الثانية من التعليم الأساسي والثانوي الخاص
Enseignement Supérieur		التعليم العالي
Evolution du nombre des étudiants selon les établissements universitaires	16	تطور عدد الطلبة حسب المؤسسات الجامعية
Formation professionnelle		التكوين المهني
Evolution des indicateurs de la formation professionnelle (A.T.F.P)	17	تطور مؤشرات التكوين المهني (الوكالة التونسية للتكوين المهني)
Evolution des indicateurs de la formation professionnelle privée	18	تطور مؤشرات التكوين المهني الخاص
Emploi		التشغيل
Evolution des demandes et des offres d'emploi (catégorie cadres)	19	تطور طلبات وعروض الشغل لفائدة الإطارات
Evolution des demandes et des offres d'emploi (catégorie non cadres)	20	تطور طلبات وعروض الشغل لفائدة غير الإطارات

La Santé		الصحة
Equipements sanitaires dans le secteur public	21	التجهيزات الصحية بالقطاع العام
	22	
Equipements sanitaires dans le secteur privé	23	التجهيزات الصحية بالقطاع الخاص
	24	
Le personnel médical dans le secteur public	25	الإطار الطبي بالقطاع العام
Le personnel médical dans le secteur privé	26	الإطار الطبي بالقطاع الخاص
Le personnel paramédical dans le secteur public	27	الإطار شبه الطبي بالقطاع العام
Jeunesse et enfance		الشباب والطفولة
Espaces de la jeunesse	28	الفضاءات الشبابية
Espaces de l'enfance	29	فضاءات الطفولة
Espaces sportifs	30	الفضاءات الرياضية
Associations sportives civiles	31	الجمعيات الرياضية المدنية
Culture		الثقافة
Espaces culturels	32	الفضاءات الثقافية
Les secteurs productifs		القطاعات المنتجة
Agriculture		الزراعة
Evolution de l'exploitation des lacs collinaires	33	تطور استغلال البحيرات الجبلية
Evolution des Ressources Hydriques par Nappe Phréatique	34	تطور الموارد المائية حسب المائدة السطحية
Evolution des Ressources Hydriques par Nappe Profonde	35	تطور الموارد المائية حسب المائدة العميقة
Evolution de la superficie des Terres Agricoles selon la Vocation	36	تطور مساحة الأراضي الفلاحية حسب المؤهلات
Evolution des Périmètres publiques Irrigués selon la Délégation	37	تطور المساحات السقوية العمومية حسب المعتمدية
Evolution des Périmètres Irrigués privés selon la Délégation	38	تطور المساحات السقوية الخاصة حسب المعتمدية
Evolution des indicateurs des périmètres irrigués	39	تطور مؤشرات المساحات السقوية
Evolution de la Production Végétale selon l'Espèce	40	تطور الإنتاج النباتي حسب الصنف
	41	
Evolution du Cheptel selon l'Espèce	42	تطور تربية الماشية حسب الصنف
Evolution du petit élevage	43	تطور تربية الماشية الصغرى
Evolution de la Production Animale selon l'Espèce	44	تطور الإنتاج الحيواني حسب الصنف
	45	
Evolution et répartition des investissements des catégories "B" et "C" agrées	46	تطور وتوزيع الإستثمارات المصادق عليها من صنف (ب) (ج)
La pêche		الصيد البحري
Evolution des flottilles et de la production de la pêche selon le port	47	تطور أسطول وإنتاج الصيد البحري حسب الميناء
Energie		الطاقة
Consommation de l'eau potable selon l'usage	48	استهلاك الماء الصالح للشرب حسب الاستعمال

Environnement et Qualité de la vie		البيئة ونوعية الحياة
Evolution du nombre des logements reliés au réseau et des stations d'épuration et de pompage	49	تطور عدد المساكن المرتبطة بشبكة التطهير و عدد محطات التطهير والضخ
Industrie et Zones Industrielles		الصناعة والمناطق الصناعية
Répartition des entreprises industrielles	50	توزيع المؤسسات الصناعية
Répartition des employés industriels	51	توزيع اليد العاملة الصناعية
Zones Industrielles (Superficies & Lotissements)	52	معطيات حول المناطق الصناعية (المساحة والمقاسم)
Répartition des entreprises selon la nationalité et le régime d'exportation	53	المؤسسات بالمناطق الصناعية حسب الجنسية ونظام التصدير
Tourisme et artisanat		السياحة والصناعات التقليدية
L'artisanat	54	الصناعات التقليدية
Transport et réseau routier		النقل والطرق
Evolution du réseau routier	55	تطور شبكة الطرق
Evolution du réseau routier classé	56	تطور شبكة الطرق المرقمة
Evolution de nombre des autorisations accordées au transport terrestre	57	تطور عدد الرخص المسندة للنقل البري
Poste et Télécommunication		البريد والاتصالات
La poste (Infrastructure de base)	58	البريد (البنية التحتية)
Service de la poste (Opérations financières)	59	خدمات البريد (العمليات المالية)
Télécommunication (Réseau et abonnés)	60	الاتصالات (الشبكة والمستخدمين)
Commerce et institutions financières		التجارة والقطاع المصرفي
Evolution des Points de Vente selon l'Activité Commerciale	61	تطور عدد نقاط البيع حسب النشاط التجاري
Agences bancaires par délégation	62	وكالات الجهاز المصرفي
Projets financés par la BFPME jusqu'en 2011 par délégation	63	المشاريع الممولة عن طريق بنك تمويل المؤسسات الصغرى والمتوسطة حتى موفى سنة 2011 حسب
Activité de la Banque Tunisienne de solidarité	64	تدخلات البنك التونسي للتضامن

PRESENTATION DU GOUVERNORAT



Le gouvernorat de l'Ariana est un pôle économique et résidentiel important doté d'une infrastructure moderne et d'un environnement naturel avantageux grâce notamment à jbel Nahli, Sebkhata Ariana et les terres fertiles du bassin versant de la Medjerda.

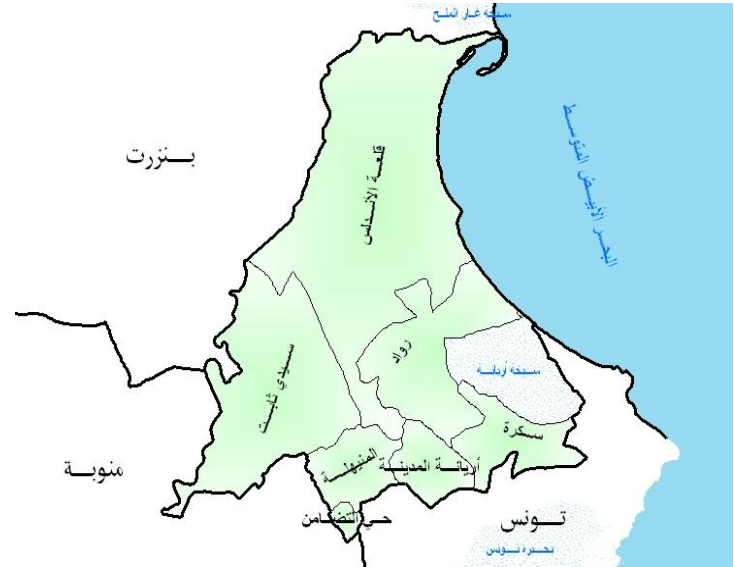
En effet, en dépit de sa superficie étroite qui représente uniquement 0.3 % de l'étendu du territoire national, l'Ariana se positionne comme un espace d'attraction migratoire, facteur de surpeuplement de la région qui compte environ 504 mille habitants avec une densité de 1400 h/km².

Le potentiel économique se caractérise d'une part par un tissu industriel diversifié, comptant 305 entreprises dont 50% sont exportatrices et opèrent dans le domaine de textile, et d'autre part l'abondance de terres agricoles fertiles couvrant 24 mille hectares dont 13 mille Ha de périmètres irrigués.

Aussi le gouvernorat bénéficie de l'implantation de 2 pôles technologiques spécialisés celui des télécommunications à El Ghazala et des biotechnologies à Sidi Thabet.

Ce potentiel est consolidé par un réseau de routes nationales et régionales s'étendant sur 180 Km ainsi que l'autoroute de l'Ariana-Bizerte favorisant l'intégration de la région dans l'espace économique du District du Grand-Tunis et des gouvernorats limitrophes.

تقديم الولاية



تعتبر ولاية أريانة إحدى أهم الأقطاب الاقتصادية والسكنية وهي منطقة توسع عمراني للعاصمة. هذا وتتميز بمنظومة بيئية وطبيعية متنوعة لاحتوائها لجبل النحلي وسبخة أريانة وأراضي خصبة للحوض السفلي لمجرده.

وبالرغم من صغر المساحة حيث لا تتجاوز 0.3 % من المساحة الجمالية للبلاد فهي تمثل منطقة لاستيعاب السكان إذ تبلغ الكثافة السكانية 1400 س/كلم² حيث تضم حوالي 504 ألف ساكن سنة 2011 منهم 90.7% بالمناطق البلدية .

وللصناعة دور هام في اقتصاد الجهة حيث بلغ عدد المؤسسات حوالي 305 وحدة صناعية منها 50 % مصدرة ناشطة في مجال النسيج.

وتتميز الجهة بطابعها الفلاحي حيث تحتوي على 24 ألف هكتار أراضي صالحة للزراعة منها 13 ألف هكتار أراضي سقوية.

وهي أيضا قطبا تكنولوجيا وجامعيا واعدة بفضل إحداه كل من القطب التكنولوجي للاتصالات بالغرزالة المتخصص في مجال تكنولوجيات الاتصال الحديثة والقطب البيوتكنولوجي بسيدي ثابت.

كما يتوفر بالجهة شبكة هامة من الطرقات الوطنية والجهوية والمحلية على طول 180 كلم بالإضافة إلى الطريق السيارة (أريانة- بنزرت) مما ساهم في دعم الاندماج الاقتصادي للولاية مع العاصمة والولايات المجاورة.

أهم المؤشرات الاقتصادية والاجتماعية بالولاية

Principaux indicateurs socio-économiques du gouvernorat

Indicateurs	كامل البلاد		إقليم الشمال الشرقي		أريانة		المؤشرات
	National		Nord Est		Ariana		
Nombre de délégations	264		84		7		عدد المعتمديات
Nombre de communes	264		77		6		عدد البلديات
Population au 01/01/2013	10833,4	mille	4038,8		534,0	ألف	عدد السكان 2013/01/01
Densité de la population	70		340		1500	س/كلم2	الكثافة السكانية
Population Communale	66,5	%	80,6		90,7	%	نسبة سكان الوسط البلدي
Taux de Natalité 2011	18,8	‰	16,9		16,7	‰	نسبة الولادات المصرح بها سنة 2011
Taux de Mortalité 2011	5,9	‰	5,9		3,9	‰	نسبة الوفيات العامة سنة 2011
Taux d'accroissement Naturel 2011	1,29	%	1,10		1,27	%	معدل الزيادة الطبيعية سنة 2011
Taux d'analphabétisme 10 ans et plus 2010	19,0	%	14,8		11,9	%	نسبة الأمية سنة 2010
Population occupée selon la branche d'activité 2012							نسبة المشتغلين حسب القطاع لسنة 2012 :
Agriculture	17,0	%	11,0		6,1	%	الزراعة
Industrie Manufacturière	18,5	%	22,2		17	%	الصناعة المعملية
Industrie non Manufacturière	14,5	%	11,1		13,1	%	الصناعة غير المعملية
Services	49,6	%	55,4		63,4	%	الخدمات
Taux de chômage année 2012	17,6	%	16,8		13,7	%	نسبة البطالة سنة 2012
Taux d'Electrification 2012 *	99,5	%	99,6		99,6	%	نسبة التنوير العام سنة 2012 *
Taux de desserte en Eau Potable 2012 *	98,3	%	99,4		99,9	%	نسبة التزويد بالماء الصالح للشرب سنة 2012 *
Taux de Branchement au réseau ONAS M.Urb. 2012*	85,3	%	94,5		91,1	%	نسبة الربط بشبكات التطهير سنة 2012 * (وسط بلدي)
Nombre de lits pour 1000 habitants 2012*	1,82		1,95		0,80		عدد الأسرة لكل 1000 ساكن سنة 2012 *
Densité téléphonique (lignes pour 100 habitants) 2012 *	118,5		118,5		128,4		الكثافة الهاتفية (خط قار وجوال لـ100 ساكن) سنة 2012 *
Nombre d'habitants par Bureau Postal 2012 *	10,2	mille	13,9		21,4	ألف	عدد السكان لكل مكتب بريد سنة 2012 *
Nombre d'entreprises 10emplois et plus 2012	5729		2752		288		عدد المؤسسات الصناعية 2012
Nombre d'entreprises exportatrices 2012	2694		1381		140		عدد المؤسسات الصناعية المصدرة كليا 2012

Le Nord Est réunit les gouvernorats du Grand Tunis (4) et les gouvernorats du Nord Est (3)

إقليم الشمال الشرقي يضم ولايات تونس الكبرى (4 ولايات) و ولايات الشمال الشرقي (3 ولايات) - - تقديره

* Prévisionnel

السكان وظروف عيش الأسر
Population
et Conditions de Vie des Ménages

تطور عدد السكان حسب المعتمدية

EVOLUTION DE LA POPULATION PAR DELEGATION

Délégation	2013	2012	2011	2010	المعتمدية
ARIANA VILLE	114385	114385	111426	109211	أريانة المدينة
SOUKRA	115685	115685	111201	107779	سكرة
RAOUED	84519	84519	80538	77580	رواد
KALAAT EL ANDALOUS	24937	24937	24543	24321	قلعة الأندلس
SIDI THABET	20602	20602	20327	20311	سيدي ثابت
CITE ETTADHAMEN	84905	84905	83540	82704	حي التضامن
MNIHLA	75950	75950	72205	69068	المنيهلة
Total	520983	520983	503780	490974	الولاية

Source: INS-Estimation de la Population par délégation et commune au 01/01/(2010-2011-2012-2013)

NB: des modifications ont été apportées sur l'estimation de la population du gouvernorat de Zaghouan et des gouvernorats du Grand Tunis

المصدر : المعهد الوطني للإحصاء- التقديرات السكانية حسب المعتمديات والبلديات في 01/01/ (2010-2011-2012-2013)

ملاحظة : تم إدخال بعض التعديلات في تقديرات السكان لولاية زغوان وولايات تونس الكبرى

تطور عدد السكان حسب البلديات

EVOLUTION DE LA POPULATION PAR COMMUNE

Commune	2013	2012	2011	البلدية
ARIANA	116369	114385	111426	أريانة
SOUKRA	119273	115685	111201	سكرة
RAOUED	77998	74996	71463	رواد
KALAAAT EL ANDALOUS	16311	16199	15943	قلعة الأندلس
SIDI THABET	9423	9381	9256	سيدي ثابت
ARRONDISSEMENT :				دائرة:
CITE ETTADHAMEN-MNIHLA	145075	142037	137855	حي التضامن-المنيهلة
Total	484449	472683	457144	مجموع البلديات
Population Communale en %	90,7	90,7	90,7	سكان الوسط البلدي %

Source: Institut National de la Statistique-Estimation de la Population par délégation et commune au 01/01/(2011-2012-2013)

NB: des modifications ont été apportées sur l'estimation de la population du gouvernorat de Zaghuan et des gouvernorats du Grand Tunis

المصدر : المعهد الوطني للإحصاء- التقديرات السكانية حسب المعتمديات والبلديات في 01/01 (2011-2012-2013)

ملاحظة : تم إدخال بعض التعديلات في تقديرات السكان لولاية زغوان و ولايات تونس الكبرى

تطور أهم مؤشرات ظروف عيش الأسر

EVOLUTION DES PRINCIPAUX INDICATEURS DES CONDITIONS DE VIE DES MENAGES

Indicateurs	2012	2011	2010	مؤشرات
Taux de desserte en eau potable (%)				نسبة التزويد بالماء الصالح للشرب (%)
Ensemble milieux	99,9	99,9	99,9	المجموع
milieu non communal	99,5	99,5	99,5	وسط غير بلدي
Taux de branchement en eau potable (%)				نسبة ربط الأسر بشبكة الماء الصالح للشرب (%)
Ensemble milieux	99,4	99,4	99,3	المجموع
milieu non communal	96,4	96,8	96,7	وسط غير بلدي
Taux de branchement au réseau d'assainissement (%)				نسبة ربط الأسر بشبكة التطهير (%)
milieu communal	91,1	91,1	90,6	وسط بلدي
Taux d'électrification (%)				نسبة التزويد (%)
Ensemble milieux	99,6	99,8	99,6	المجموع
milieu non communal	98,8	98,9	98,8	وسط غير بلدي
Densité téléphonique (FIXE et GSM) lignes pour 100 habitants	128,4	128,4	126,8	كثافة شبكة الهاتف (القار والجوال) خط لكل 100 ساكن

2011 probable 2012 prévision

Source: Institut National de la Statistique

2011 محتملة 2012 تقديرية

المصدر : المعهد الوطني للإحصاء

النهوض الاجتماعي 2013 Promotion sociale

Délégation	المعوقون		المسنون المنتفعون بالمناح القارة	جمعيات رعاية المعوقين	عدد الوحدات المحلية للنهوض الاجتماعي	العائلات المنتفعة بالتعريف المنخفضة لللعلاج	الاعتمادات المخصصة للمناح القارة (أ.د)	العائلات المعوزة المنتفعة		المعتمدية
	المنتفعون بالمناح القارة	العدد						بمجاناة العلاج	بالمناح القارة	
	Population infirme		Viellards bénéficiant d'une aide financière	Associations pour handicapés	Unités locales pour la promotion sociale	Familles bénéficiant du soin au tarif réduit	Budget réservé à l'aide financière en m.D	Familles nécessiteuses bénéficiant		
	bénéficiant d'une aide financière	Nombre						de la gratuité des soins	d'une aide financière	
Ariana	8	1960	17	2	1	709		550	419	أريانة
Soukra	11	1640	10	2	1	1628		821	662	سكرة
Raoued	10	1241	6	1	1	861		533	421	رواد
Kalaât Al Andalous	10	667	5	1	1	946		501	349	قلعة الأندلس
Sidi Thabet	10	843	6	1	1	577		470	340	سيدي ثابت
Ettadhamen	14	2121	7	1	1	2030		1422	1101	التضامن
M'nihla	6	1576	7	1	1	1363		1051	845	المنيهلة
Total	69	10048	58	9	7	8114	3174,24	5348	4137	كامل الولاية

Source: Direction régionale de la promotion sociale

المصدر : الإدارة الجهوية للنهوض الاجتماعي

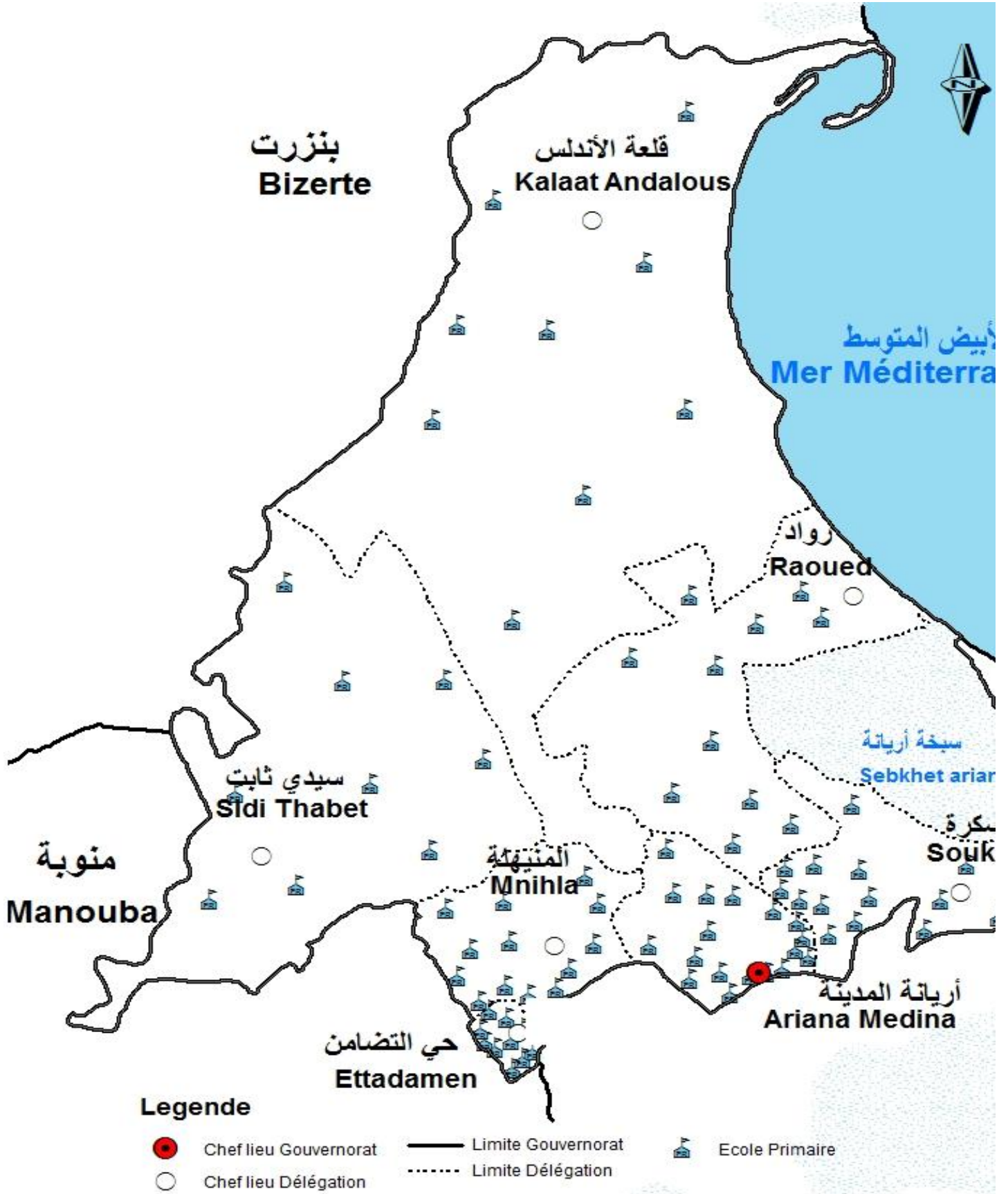
القطاعات الاجتماعية
Secteurs Sociaux

التعليم

Education

تطور عدد المدارس والقاعات بالمرحلة الأولى من التعليم الأساسي

Evolution du nombre d'écoles et des salles d'études du 1er cycle de l'enseignement de base



تطور عدد المدارس والقاعات بالمرحلة الأولى من التعليم الأساسي

Evolution du nombre d'écoles et des salles d'études du 1er cycle de l'enseignement de base

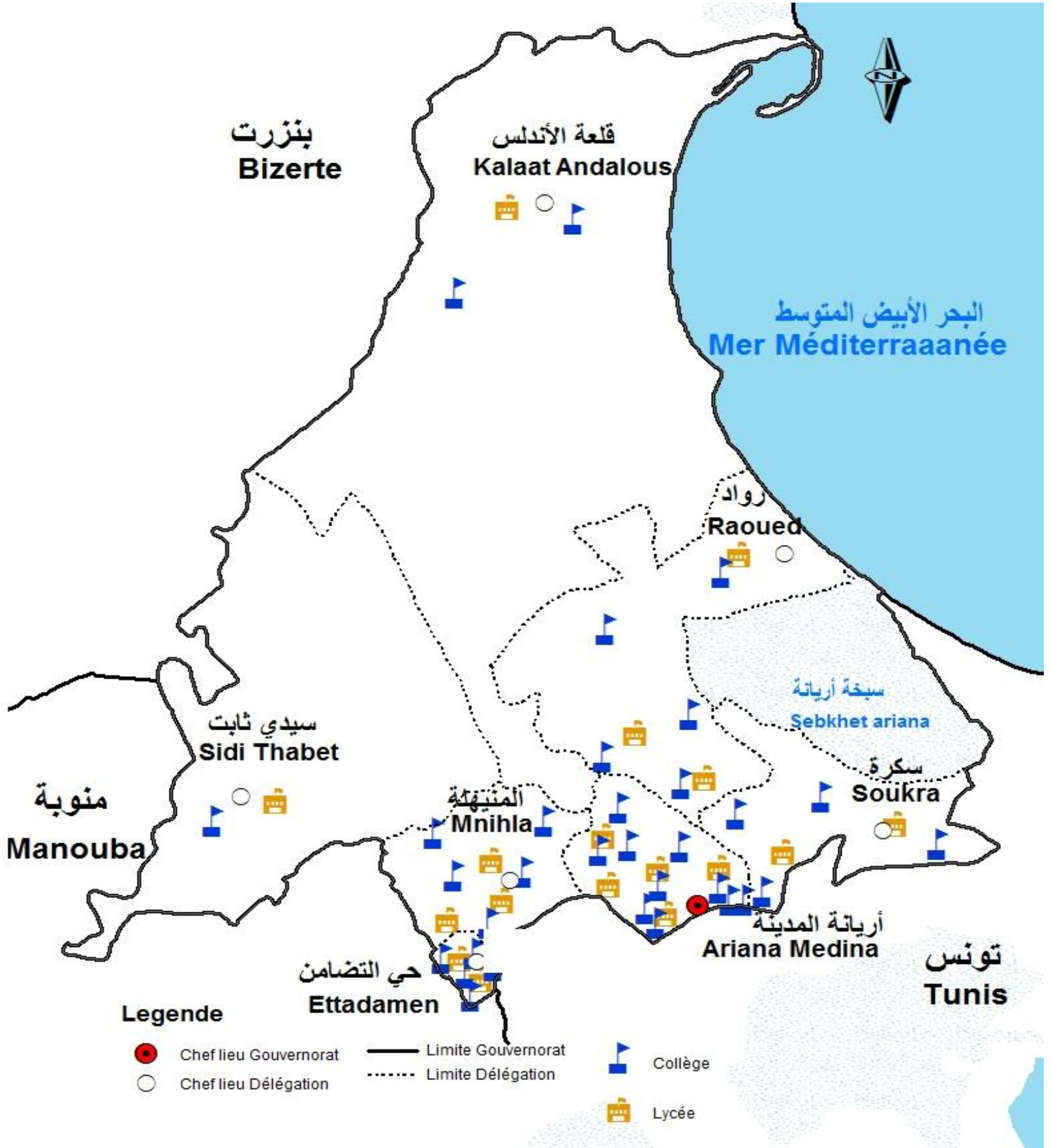
DELEGATION	salles d'études		قاعات	écoles		مدارس	المعتمدية
	2012	2011	2010	2012	2011	2010	
ARIANA VILLE	163	174	172	18	18	18	أريانة المدينة
SOUKRA	155	158	158	15	15	15	سكرة
RAOUED	109	107	102	11	10	10	رواد
KALAAT EL ANDALOUS	47	47	44	9	9	9	قلعة الأندلس
SIDI THABET	53	54	52	9	9	9	سيدي ثابت
CITE ETTADHAMEN	140	145	144	11	11	11	حي التضامن
MNIHLA	139	142	140	14	14	14	المنيهلة
GOUVERNORAT	806	827	812	87	86	86	الولاية

Source: Ministère de L'Education - Direction Régionale du gouvernorat de l'Ariana

المصدر: وزارة التربية - الإدارة الجهوية للتعليم بولاية أريانة-

تطور عدد المدارس الاعدادية والمعاهد الثانوية وقاعات التدريس بالمرحلة الثانية من التعليم الأساسي والتعليم الثانوي

Evolution du nombre des écoles préparatoires, des lycées et des salles d'études du 2ème cycle de l'enseignement de base et de l'enseignement secondaire



تطور عدد المدارس الاعدادية والمعاهد الثانوية وقاعات التدريس بالمرحلة الثانية من التعليم الأساسي والتعليم الثانوي

**Evolution du nombre des écoles préparatoires, des lycées et des salles d'études
du 2ème cycle de l'enseignement de base et de l'enseignement secondaire**

DELEGATION	قاعات التدريس المختصة			قاعات التدريس			المدارس الاعدادية والمعاهد الثانوية			المعتمدية
	salles d'études spécialisées			Salles d'études générales			écoles préparatoires et lycées			
	2012	2011	2010	2012	2011	2010	2012	2011	2010	
ARIANA VILLE	123	120	118	298	281	280	15	15	15	أريانة المدينة
SOUKRA	49	50	46	129	127	127	6	6	6	سكرة
RAOUED	61	55	59	169	164	163	8	7	7	رواد
KALAAT EL ANDALOUS	19	20	19	63	62	62	3	3	3	قلعة الأندلس
SIDI THABET	15	16	19	49	44	42	2	2	2	سيدي ثابت
CITE ETTADHAMEN	58	60	57	142	143	141	7	7	7	حي التضامن
MNIHLA	74	73	82	165	158	159	8	8	8	المنيهلة
GOUVERNORAT	399	394	400	1015	979	974	49	48	48	الولاية

Source: Ministère de L'Education - Direction Régionale du gouvernorat de l'Ariana

المصدر: وزارة التربية- الإدارة الجهوية للتعليم بولاية أريانة-

تطور عدد التلاميذ والمدرسين بالمرحلة الأولى من التعليم الأساسي

Evolution du nombre des élèves et des enseignants du 1er cycle de l'enseignement de base

DELEGATION	Enseignants المدرسون			Elèves التلاميذ			المعمدية
	2012	2011	2010	2012	2011	2010	
ARIANA VILLE	403	397	375	6584	6699	6728	أريانة المدينة
SOUKRA	415	402	386	8126	8081	8081	سكرة
RAOUED	301	286	279	7391	6676	6676	رواد
KALAAT EL ANDALOUS	138	128	127	2932	2861	2861	قلعة الأندلس
SIDI THABET	127	115	114	2332	2351	2351	سيدي ثابت
CITE ETTADHAMEN	324	311	307	6977	6972	6972	حي التضامن
MNIHLA	333	312	306	7198	6937	6937	المنيهلة
GOUVERNORAT	2041	1951	1894	41540	40577	40606	الولاية

Source: Ministère de L'Education - Direction Régionale du gouvernorat de l'Ariana

المصدر: وزارة التربية - الإدارة الجهوية للتعليم بولاية أريانة-

تطور عدد التلاميذ والمدرسين بالمرحلة الثانية من التعليم الأساسي والتعليم الثانوي

Evolution du nombre des élèves et des enseignants
du 2ème cycle de l'enseignement de base et de l'enseignement secondaire

DELEGATION	Enseignants المدرسون			Elèves التلاميذ			المعتمدية
	2012	2011	2010	2012	2011	2010	
ARIANA VILLE	994	974	942	12040	11731	12087	أريانة المدينة
SOUKRA	432	430	385	5225	5249	5333	سكرة
RAOUED	511	494	443	6633	6565	6503	رواد
KALAAT EL ANDALOUS	163	159	161	2209	2273	2240	قلعة الأندلس
SIDI THABET	130	126	109	1654	1640	1578	سيدي ثابت
CITE ETTADHAMEN	439	438	426	5919	5973	6233	حي التضامن
MNIHLA	506	522	491	6575	6957	7112	المنيهلة
GOUVERNORAT	3175	3143	2957	40255	40388	41086	الولاية

Source: Ministère de L'Education - Direction Régionale du gouvernorat de l'Ariana

المصدر: وزارة التربية - الإدارة الجهوية للتعليم بولاية أريانة-

تطور مؤشرات المرحلة الأولى من التعليم الأساسي

Evolution des indicateurs du 1er cycle de l'enseignement de base

Délégation	معدل التلاميذ لكل مدرس Elèves par Enseignant			متوسط كثافة الفصل Elèves par Classe élève			نسبة التداول على القاعات Taux d'occupation des locaux			المعتمدية
	2012	2011	2010	2012	2011	2010	2012	2011	2010	
ARIANA VILLE	16,3	16,9	17,9	24,2	25,8	25,8		1,7	1,5	أريانة المدينة
SOUKRA	19,6	20,5	20,9	27,1	27,2	27,2		1,9	1,9	سكرة
RAOUED	24,6	24,6	23,9	33,1	32,1	32,1		2,0	2,0	رواد
KALAAT EL ANDALOUS	21,2	22,9	22,5	28,5	27,8	27,8		2,2	2,3	قلعة الأندلس
SIDI THABET	18,4	20,9	20,6	24,3	24,2	24,2		1,9	1,9	سيدي ثابت
CITE ETTADHAMEN	21,5	22,6	22,7	28,3	27,3	27,3		1,8	1,8	حي التضامن
MNIHLA	21,6	22,7	22,7	28,0	27,5	27,5		1,9	1,8	المنيهلة
GOUVERNORAT	20,4	21,2	21,4	27,7	27,6	27,6	غ.م.م. ND	1,9	1,8	الولاية

Source: Ministère de L'Education - Direction Régionale du gouvernorat de l'Ariana

المصدر: وزارة التربية - الإدارة الجهوية للتعليم بولاية أريانة.

تطور مؤشرات المرحلة الثانية من التعليم الأساسي والتعليم الثانوي

Evolution des indicateurs du 2ème cycle de l'enseignement de base et de l'enseignement secondaire

	معدل التلاميذ لكل مدرس Elèves par Enseignant			متوسط كثافة الفصل Elèves par Classe élève			المعتمدية
	2012	2011	2010	2012	2011	2010	
	ARIANA VILLE	12,1	12,0	12,8	28,4	28,2	
SOUKRA	12,1	12,2	13,85	27,2	27,3	27,5	سكرة
RAOUED	13,0	13,3	14,7	28,0	28,4	28,5	رواد
KALAAT EL ANDALOUS	13,6	14,3	13,9	26,9	27,7	26,3	قلعة الأندلس
SIDI THABET	12,7	13,0	14,4	26,7	26,5	27,2	سيدي ثابت
CITE ETTADHAMEN	13,5	13,6	14,6	27,7	27,7	28,2	حي التضامن
MNIHLA	13,0	13,3	14,5	26,7	28,1	27,4	المنيهة
GOVERNORAT	12,7	12,9	13,7	27,6	27,9	28,8	الولاية

Source: Ministère de L'Education - Direction Régionale du gouvernorat de l'Ariana

المصدر: وزارة التربية - الإدارة الجهوية للتعليم بولاية أريانة.

تطور نسب النجاح إلى السنة الأولى للتعليم الثانوي والباكالوريا

Evolution des taux de réussite pour la 1ère année de l'enseignement secondaire et du BAC

DELEGATION	نسبة النجاح في البكالوريا Taux de réussite au BAC			نسبة النجاح إلى السنة الأولى ثانوي Taux de réussite pour la 1ère A, secondaire			المعتمدية
	2012	2011	2010	2012	2011	2010	
ARIANA VILLE	77,75	86,6	89,1	91,0	91,8	-	أريانة المدينة
SOUKRA	53,37	75,4	74,3	77,2	81,4	-	سكرة
RAOUED	65,95	74,2	70,5	82,3	83,4	-	رواد
KALAAT EL ANDALOUS	36,33	57,9	57,0	84,8	94,9	-	قلعة الأندلس
SIDI THABET	54,80	73,0	59,9	69,7	89,6	-	سيدي ثابت
CITE ETTADHAMEN	39,91	63,0	60,0	78,7	79,2	-	حي التضامن
MNIHLA	57,70	71,5	68,3	78,6	83,9	-	المنيهلة
GOUVERNORAT	59,69	76,5	73,1	82,2	85,9	ND غ م	الولاية

Source: Ministère de L'Education - Direction Régionale du gouvernorat de l'Ariana

المصدر: وزارة التربية - الإدارة الجهوية للتعليم بولاية أريانة-

تطور عدد المنقطعين بمختلف مراحل التعليم

Evolution des abandons dans les différents cycles de l'enseignement

DELEGATION	المرحلة الثانية من التعليم الأساسي والثانوي 2ème cycle de base et secondaire			المعتمدية
	2012	2011	2010	
ARIANA VILLE	124	-	15	أريانة المدينة
SOUKRA	74	-	43	سكرة
RAOUED	70	-	10	رواد
KALAAAT EL ANDALOUS	72	-	4	قلعة الأندلس
SIDI THABET	8	-	2	سيدي ثابت
CITE ETTADHAMEN	59	-	7	حي التضامن
MNIHLA	101	-	18	المنيهلة
GOUVERNORAT	508	ND	99	الولاية

المصدر: وزارة التربية - الإدارة الجهوية للتعليم بولاية أريانة - Direction Régionale du gouvernorat de l'Ariana - Ministère de L'Education

تطور أهم مؤشرات المرحلة الثانية من التعليم الأساسي والثانوي الخاص

Evolution des indicateurs du 2ème cycle de base et secondaire de l'enseignement privé

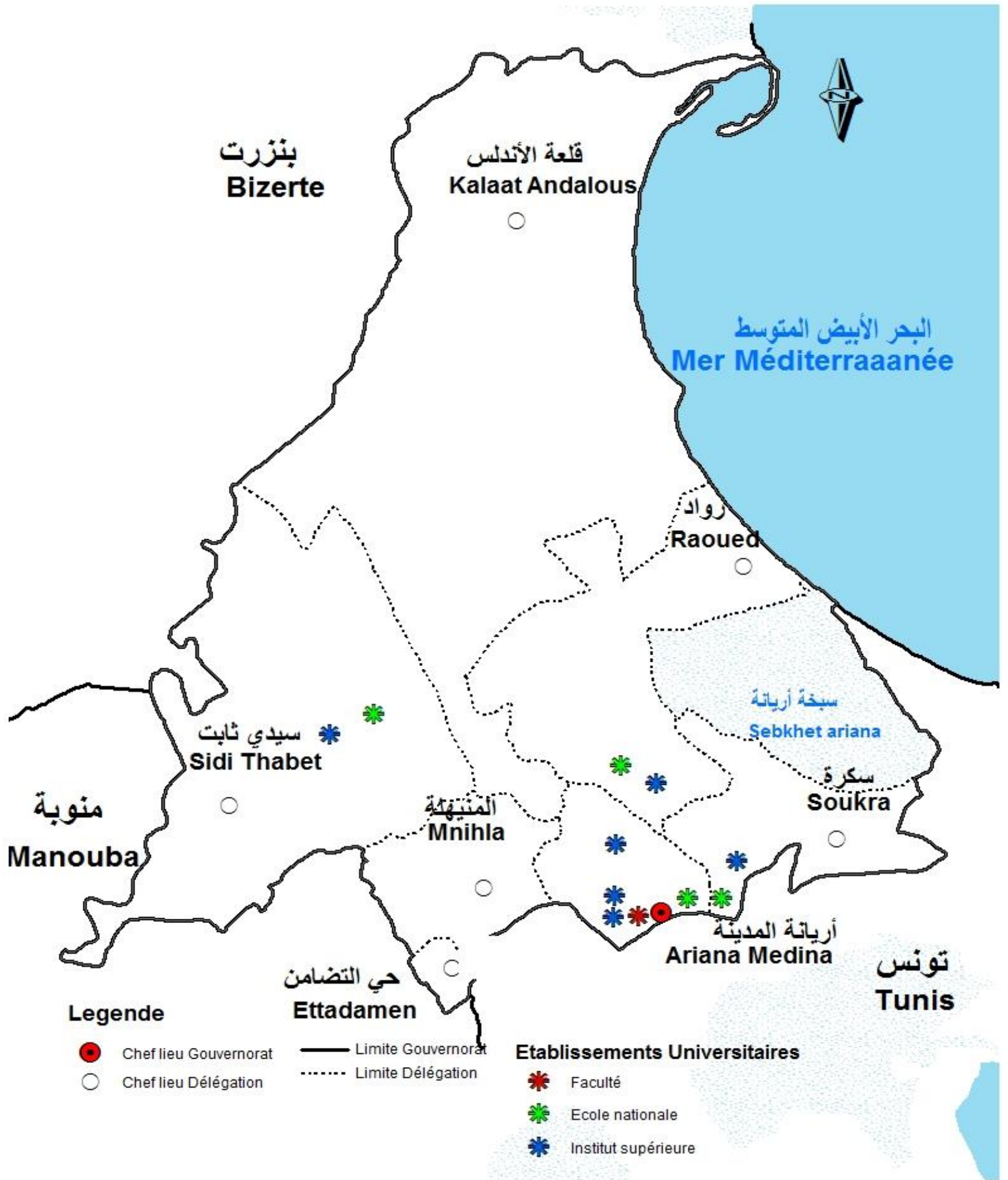
DELEGATION	Elèves		التلاميذ	Etablis. Privé		المعاهد الخاصة	المعتمدية
	2012	2011	2010	2012	2011	2010	
ARIANA VILLE	2380	2285	1987	10	10	9	أريانة المدينة
SOUKRA	-	-	-	-	-	-	سكرة
RAOUED	-	-	-	-	-	-	رواد
KALAAT EL ANDALOUS	-	-	-	-	-	-	قلعة الأندلس
SIDI THABET	-	-	-	-	-	-	سيدي ثابت
CITE ETTADHAMEN	432	302	333	2	2	2	حي التضامن
MNIHLA	-	-	-	-	-	-	المنيهلة
GOUVERNORAT	2812	2587	2320	12	12	11	الولاية

Source: Ministère de L'Education - Direction Régionale du gouvernorat de l'Ariana

المصدر: وزارة التربية - الإدارة الجهوية للتعليم بولاية أريانة-

التعليم العالي

Enseignement Supérieur



تطور عدد الطلبة حسب المؤسسات الجامعية

Evolution du nombre d'étudiants selon les établissements universitaires

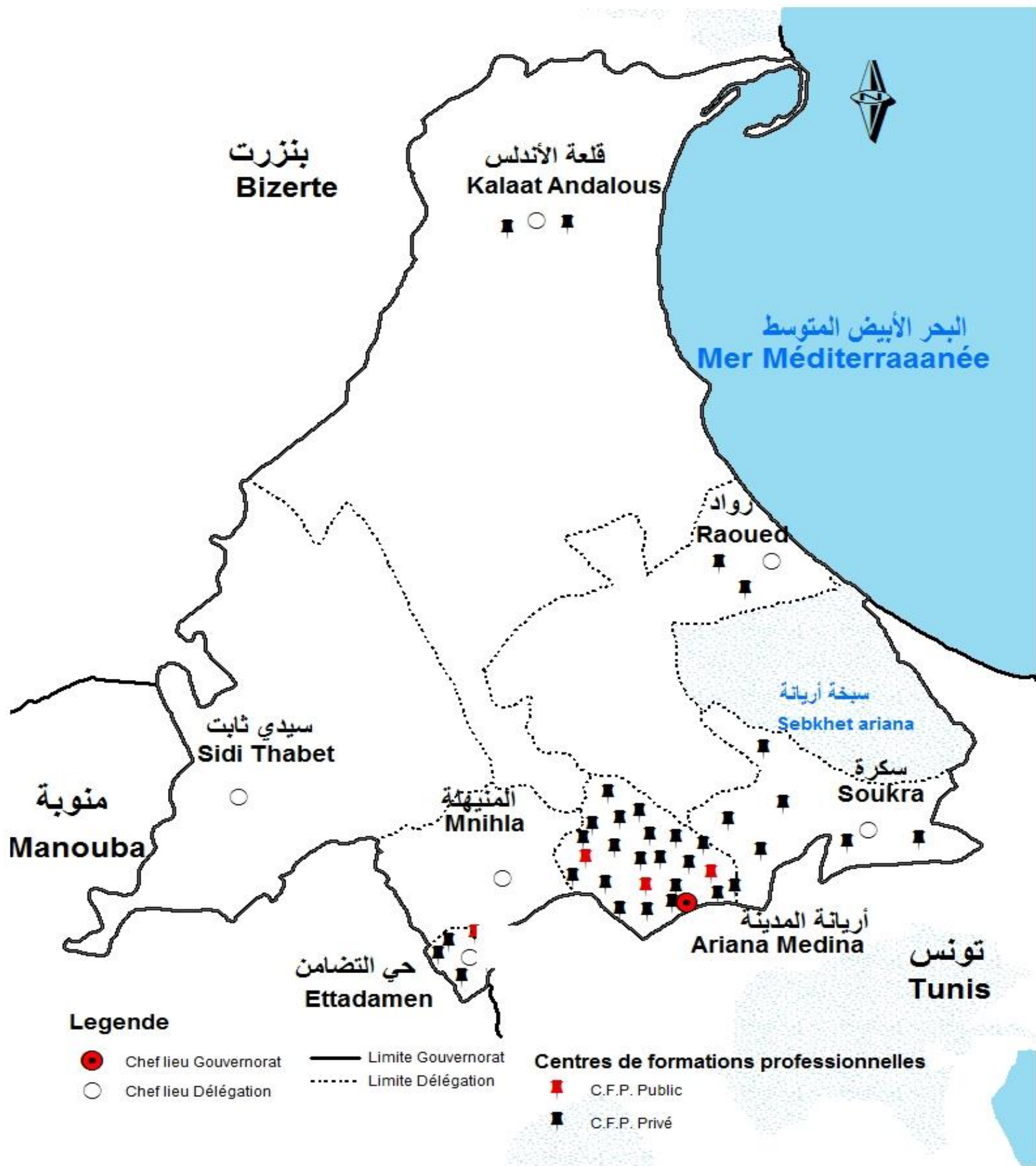
Etablissement universitaire	منهم إناث			مجموع الطلبة			المؤسسة الجامعية
	Dont féminin			Nbre des étudiants			
	2012/11	2011/10	2010/09	2012/11	2011/10	2010/09	
Ecole nationale de médecine vétérinaire	271	263	249	470	476	451	المدرسة الوطنية للطب البيطري
Ecole supérieure des communications	380	382	347	779	854	902	المدرسة العليا للمواصلات بتونس
Institut supérieur des études technologiques en communications	398	332	308	810	691	666	المعهد العالي للدراسات التكنولوجية للإتصال
Institut supérieur des études préparatoires en biologie et géologie	454	419	420	605	641	595	المعهد العالي للدراسات التحضيرية في البيولوجيا والجيولوجيا
Institut supérieur de l'informatique	1008	705	719	2588	2036	2136	المعهد العالي للإعلامية
Institut supérieur des technologies de l'environnement, de l'urbanisme et du bâtiment	590	541	553	1199	1073	1061	المعهد العالي لتكنولوجيات البيئة والعمران والبنيان
Institut supérieur de biotechnologie	566	300	298	653	352	354	المعهد العالي للبيوتكنولوجيا بسيدي ثابت
Institut supérieur des études technologiques	711	754	850	1268	1323	1408	المعهد العالي للدراسات التكنولوجية بالشرقية
Institut national du travail et des sciences sociales	1790	1762	741	2118	2221	2532	المعهد الوطني للشغل والدراسات الاجتماعية
Ecole supérieure de technologie et de l'informatique	1139	870	827	2822	2400	2230	المدرسة العليا للتكنولوجيا والإعلامية
Ecole supérieure des statistiques et d'analyse de l'information	164	183	136	335	350	255	المدرسة العليا للإحصاء وتحليل المعلومات
TOTAL	7471	6511	5448	13647	12417	12590	المجموع

Source : ministère de l'enseignement supérieur

المصدر: وزارة التعليم العالي

التكوين المهني

Formation professionnelle



تطور مؤشرات التكوين المهني (الوكالة التونسية للتكوين المهني)

Evolution des indicateurs de la formation professionnelle (A.T.F.P)

Centre	عدد المتكولين Nbre de formés			طاقة الإستيعاب Capacité			عدد الإختصاصات Nbre de spécialités			المركز
	2013/12	2012/11	2011/10	2013/12	2012/11	2011/10	2013/12	2012/11	2011/10	
CSF mécanique Ariana	957	803	1080	600	600	390	5	4	5	المركز القطاعي للتكوين في ميكانيك السيارات والنقل بأريانة
CSF art graphique Ariana	244	298	483	150	220	192	3	4	4	المركز القطاعي للتكوين في فنون الطباعة بأريانة
CFA chaussures Ariana	730	426	450	320	330	500	9	12	12	مركز التكوين والتدريب المهني بأريانة
CFPTI Ettadhamen	380	360	294	300	300	230	10	8	7	مركز التكوين والنهوض بالعمل المستقل بالتضامن
TOTAL	2311	1887	2307	1370	1450	1312	27	28	28	المجموع

Source : Direction régionale de la formation professionnelle et de l'emploi

المصدر : الادارة الجهوية للتكوين المهني و التشغيل

تطور مؤشرات التكوين المهني الخاص

Evolution des indicateurs de la formation professionnelle privée

DELEGATION	عدد المتكويين Nbre de formés			طاقة الإستيعاب Capacité			عدد المراكز Nbre de centres			المعتمدية
	2013/12	2012/11	2011/10	2013/12	2012/11	2011/10	2013/12	2012/11	2011/10	
ARIANA VILLE	516	722	746	2600	2600	2500	24	26	25	أريانة المدينة
SOUKRA	439	455	474	800	800	800	6	5	5	سكرة
RAOUED	22	20	4	100	100	50	2	2	2	رواد
KALAAT EL ANDALOUS	18	0	0	100	0	0	2	0	0	قلعة الأندلس
CITE ETTADHAMEN	157	160	0	420	420	420	4	2	2	حي التضامن
TOTAL	1152	1357	1224	4020	3920	3770	38	35	34	مجموع الولاية

Source : Direction régionale de la formation professionnelle et de l'emploi

المصدر : الإدارة الجهوية للتكوين المهني والتشغيل

التشغيل
Emploi

تطور طلبات وعروض الشغل لفائدة الإطارات

Evolution des demandes et des offres d'emploi des cadres

DELEGATION	عروض الشغل Offres d'emploi			طلبات الشغل Demandes d'emploi			المعتمدية
	2012	2011	2010	2012	2011	2010	
ARIANA VILLE	544	547	1186	1573	2254	1466	أريانة المدينة
SOUKRA	709	226	1872	357	501	374	سكرة
RAOUED	301	316	297	250	322	209	رواد
KALAAT EL ANDALOUS	4	6	3	86	121	83	قلعة الأندلس
SIDI THABET	2	12	17	58	83	70	سيدي ثابت
CITE ETTADHAMEN	57	96	147	477	528	369	التضامن
MNIHLA	14	46	110	293	318	242	المنيهلة
TOTAL	1087	702	2446	1521	1873	1347	المجموع

Source : direction régionale de formation professionnelle et de l'emploi

المصدر: الإدارة الجهوية للتكوين المهني والتشغيل

تطور طلبات وعروض الشغل لفائدة غير الإطارات

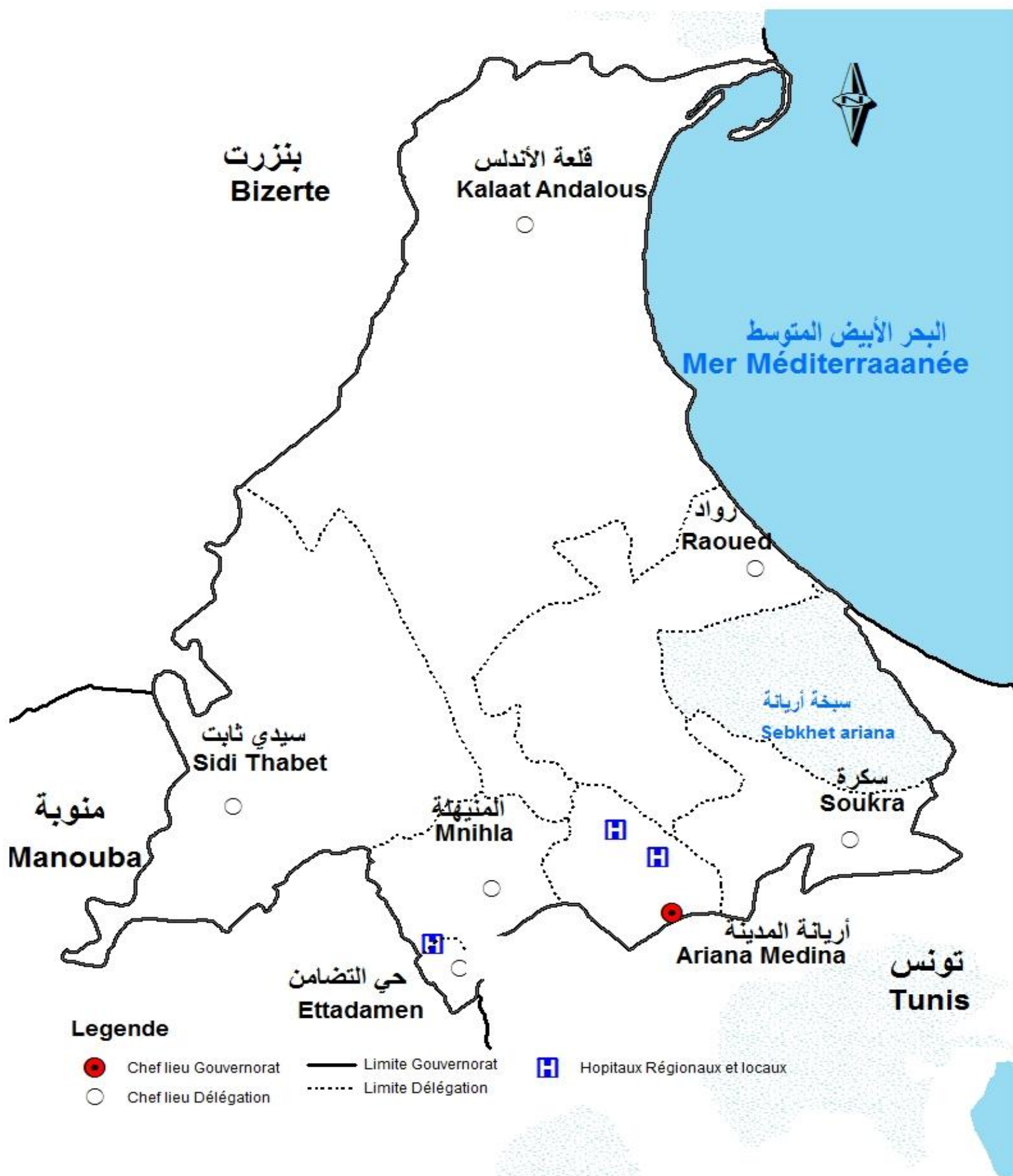
Evolution des demandes et des offres d'emploi (catégorie non cadres)

DELEGATION	عروض الشغل Offres d'emploi			طلبات الشغل Demandes d'emploi			المعمدية
	2012	2011	2010	2012	2011	2010	
ARIANA VILLE	1451	1272	1221	1095	1083	827	أريانة
SOUKRA	924	1274	1644	628	577	454	سكرة
RAOUED	287	395	355	398	377	268	رواد
KALAAT EL ANDALOUS	10	5	50	107	113	118	قلعة الأندلس
SIDI THABET	10	19	64	220	106	133	سيدي ثابت
CITE ETTADHAMEN	568	472	703	1325	962	820	التضامن
MNIHLA	605	669	799	572	466	477	المنيهلة
TOTAL	2404	2834	3615	3250	2601	2270	المجموع

Source : direction régionale de formation professionnelle et de l'emploi

المصدر: الإدارة الجهوية للتكوين المهني والتشغيل

الصحة
Santé



التجهيزات الصحية بالقطاع العام (الجزء الأول)

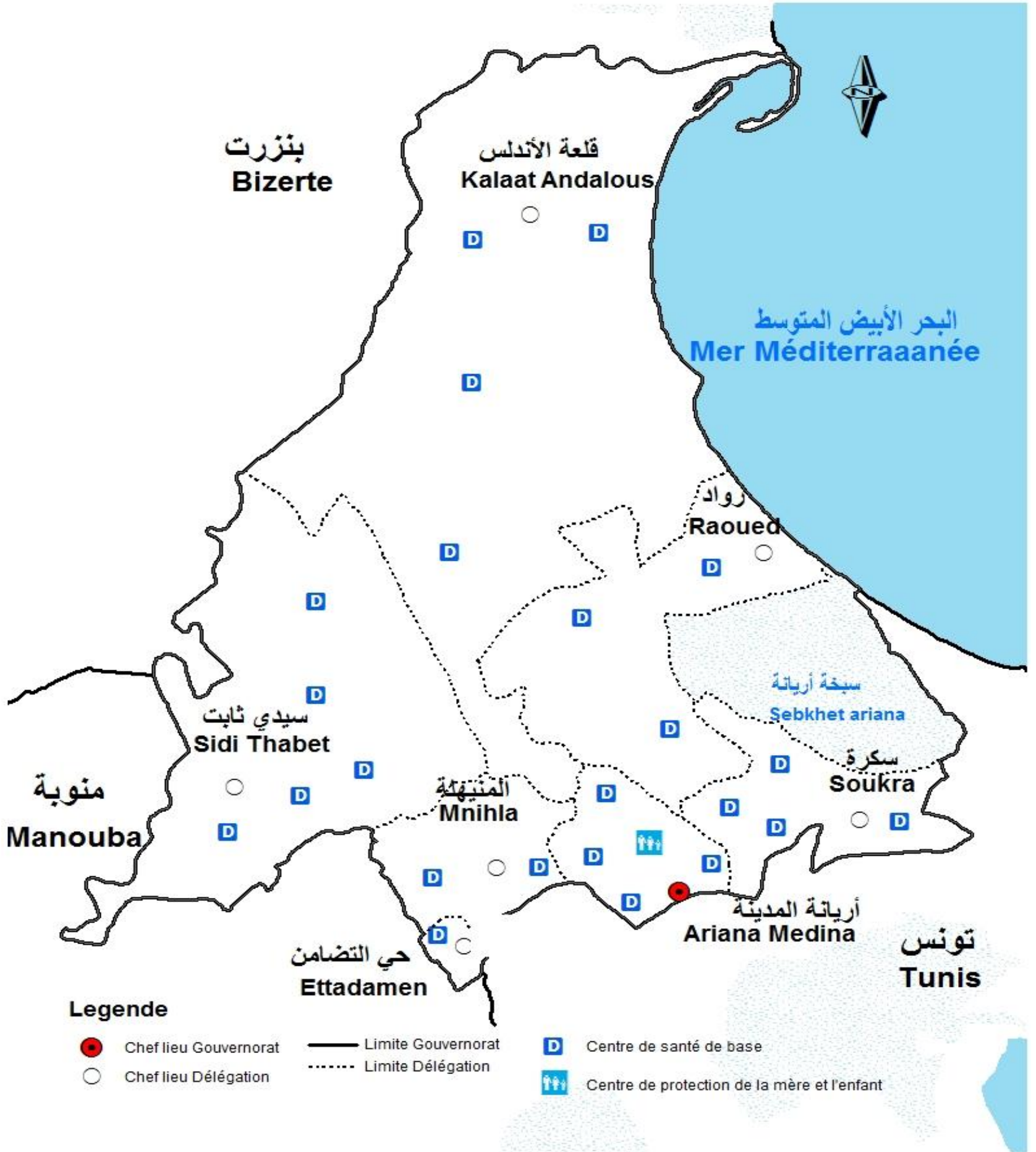
Equipements sanitaires dans le secteur public (partie 1)

Délégation	عدد الأسرة			قاعات العمليات			المستشفيات الجهوية والمحلية			المعتمدية
	Nombre de lits			Salles d'opérations			Hôpitaux Régionaux et de circonscription			
	2012	2011	2010	2012	2011	2010	2012	2011	2010	
Ariana	402	392	392	5	5	5	2*	2*	2*	أريانة
Soukra	-	-	-	-	-	-	-	-	-	سكرة
Raoued	-	-	-	-	-	-	-	-	-	رواد
Kalaât El Andalous	-	-	-	-	-	-	-	-	-	قلعة الأندلس
Sidi Thabet	-	-	-	-	-	-	-	-	-	سيدي ثابت
Ettadhamen	24	24	24	1	1	1	1	1	1	التضامن
Mnihla	-	-	-	-	-	-	-	-	-	المنيهلة
Total	426	416	416	6	6	6	3	3	3	كامل الولاية

Source: Direction Régionale de la santé

المصدر : الإدارة الجهوية للصحة

*: باعتبار المستشفى الجامعي بإريانة



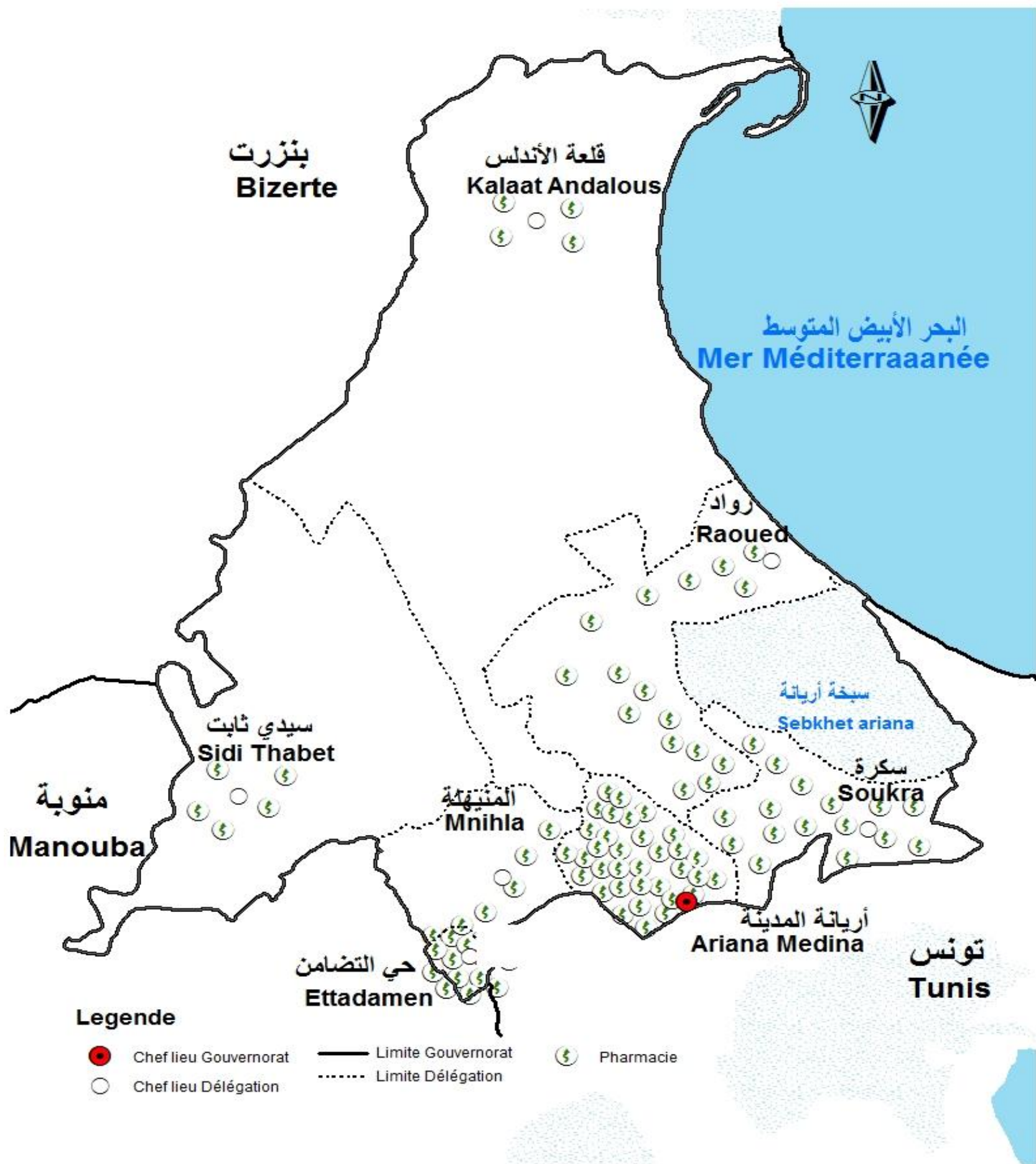
التجهيزات الصحية بالقطاع العام (الجزء الثاني)

Equipements sanitaires dans le secteur public (partie 2)

Délégation	عدد المخابر Nombre de laboratoires			مراكز رعاية الأم والطفل Centr. Protect. Mère_enfant			مراكز الصحة الأساسية Centres de santé de base			المعتمدية
	2012	2011	2010	2012	2011	2010	2012	2011	2010	
Ariana	4	4	4	1	1	1	4	4	4	أريانة
Soukra	-	-	-	-	-	-	4	4	4	سكرة
Raoued	-	-	-	-	-	-	3	3	3	رواد
Kalaât El Andalous	1	1	1	-	-	-	4	4	4	قلعة الأندلس
Sidi Thabet	1	1	-	-	-	-	5	5	5	سيدي ثابت
Ettadhamen	1	1	1	-	-	-	1	1	1	التضامن
Mnihla	-	-	-	-	-	-	2	2	2	المنيهلة
Total	7	7	6	1	1	1	23	23	23	كامل الولاية

Source: Direction Régionale de la santé

المصدر : الادارة الجهوية للصحة



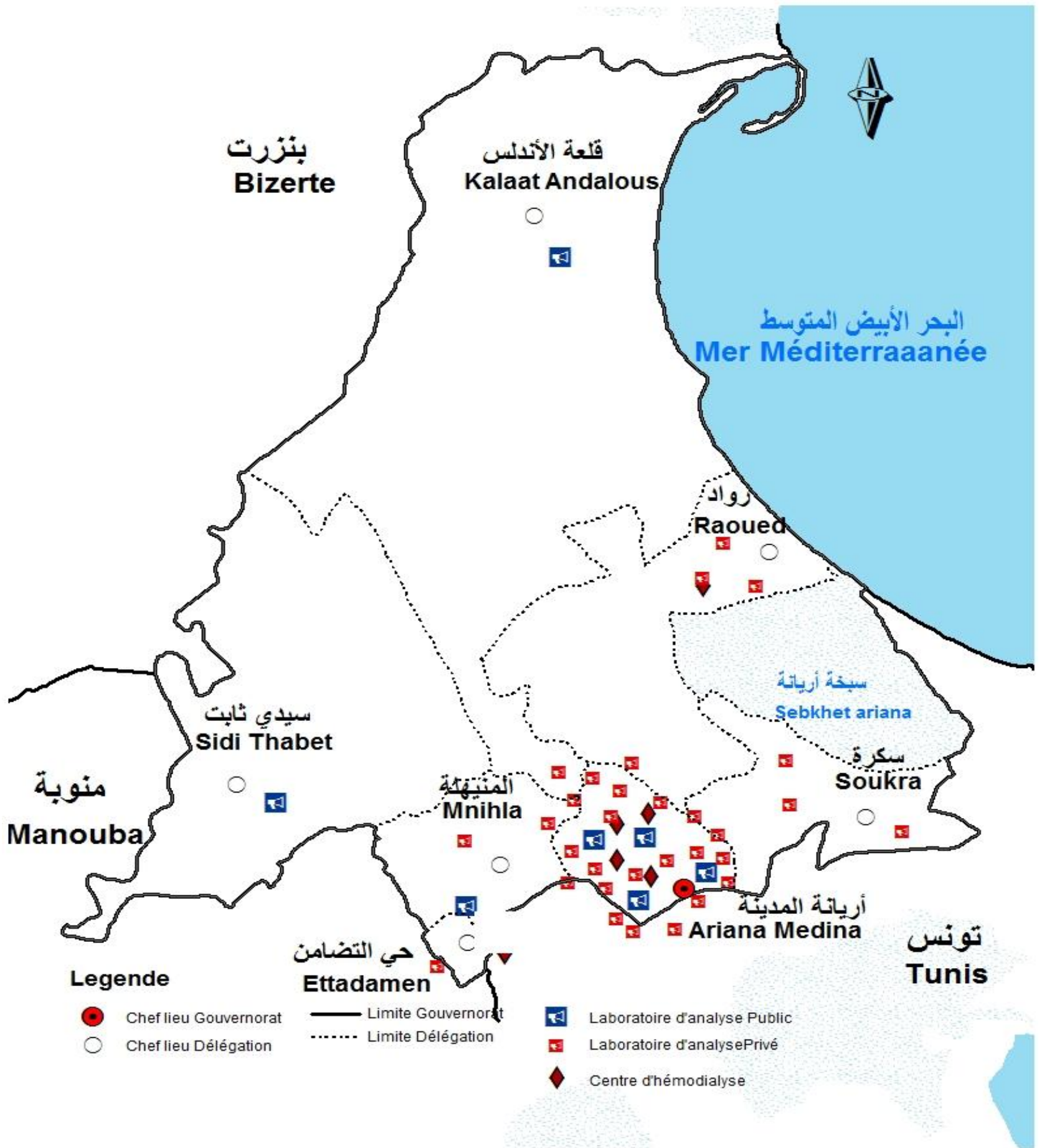
التجهيزات الصحية بالقطاع الخاص (الجزء الأول)

Equipements sanitaires dans le secteur privé (partie 1)

Délégation	الصيدليات Pharmacies			العيادات الخاصة Cabinets de libre pratique			المصحات Cliniques			المعتمدية
	2012	2011	2010	2012	2011	2010	2012	2011	2010	
Ariana	34	33	31	401	218	218	2	2	2	أريانة
Soukra	16	15	15	31	26	26	1	1	1	سكرة
Raoued	16	15	15	28	28	28	-	-	-	رواد
Kalaât El Andalous	4	4	4	8	8	8	-	-	-	قلعة الأندلس
Sidi Thabet	5	4	3	4	3	3	-	-	-	سيدي ثابت
Ettadhamen	16	16	16	22	21	21	-	-	-	التضامن
Mnihla	4	3	3	21	19	19	-	-	-	المنيهلة
Total	95	90	87	515	323	323	3	3	3	كامل الولاية

Source: Direction Régionale de la santé

المصدر : الإدارة الجهوية للصحة



التجهيزات الصحية بالقطاع الخاص (الجزء الثاني)
Equipements sanitaires dans le secteur privé (partie 2)

Délégation	محلات تمريض Infirmeries			مراكز تصفية الدم Centres d'hémodialyse			عدد المخابر Nombre de laboratoires			المعتمدية
	2012	2011	2010	2012	2011	2010	2012	2011	2010	
Ariana	13	11	11	4	4	3	23	22	22	أريانة
Soukra	9	9	8	0	0	0	3	3	1	سكرة
Raoued	8	8	7	1	1	1	3	2	1	رواد
Kalaât El Andalous	1	1	1	0	0	0	0	0	0	قلعة الأندلس
Sidi Thabet	1	1	1	0	0	0	0	0	0	سيدي ثابت
Ettadhamen	10	10	10	1	1	1	1	1	1	التضامن
Mnihla	6	6	5	0	0	0	1	1	1	المنيهلة
Total	48	46	43	6	6	5	31	29	26	كامل الولاية

Source: Direction Régionale de la santé

المصدر : الإدارة الجهوية للصحة

الإطار الطبي بالقطاع العام

Le personnel médical dans le secteur public

Délégation	صيدلة Pharmaciens			اختصاص Spécialistes			طب عام Généralistes			المعتمدية
	2012	2011	2010	2012	2011	2010	2012	2011	2010	
Ariana	11	11	10	100	96	97	47	48	45	أريانة
Soukra	-	-	-	1	1	1	19	17	18	سكرة
Raoued	-	-	-	-	-	-	11	11	9	رواد
Kalaât El Andalous	-	-	-	-	-	-	8	9	9	قلعة الأندلس
Sidi Thabet	-	-	-	-	-	-	11	11	11	سيدي ثابت
Ettadhamen	1	2	2	13	14	15	24	27	26	التضامن
Mnihla	-	-	-	-	-	-	8	8	8	المنهلة
Total	12	13	12	114	111	113	128	131	126	كامل الولاية

Source: Direction Régionale de la santé

المصدر : الإدارة الجهوية للصحة

الإطار الطبي بالقطاع الخاص

Le personnel médical dans le secteur privé

Délégation	صيادلة Pharmaciens			اختصاص Spécialistes			طب عام Généralistes			المعتدية
	2012	2011	2010	2012	2011	2010	2012	2011	2010	
Ariana	34	33	31	291	171	171	111	75	75	أريانة
Soukra	16	15	15	8	5	5	23	23	23	سكرة
Raoued	16	15	15	13	4	4	15	25	25	رواد
Kalaât El Andalous	4	4	4	-	0	0	8	8	8	قلعة الأندلس
Sidi Thabet	5	4	3	-	0	0	4	3	3	سيدي ثابت
Ettadhamen	16	16	16	4	1	1	18	21	21	التضامن
Mnihla	4	3	3	4	0	0	17	19	19	المنيهلة
Total	95	90	87	320	181	181	196	174	174	كامل الولاية

Source: Direction Régionale de la santé

المصدر : الإدارة الجهوية للصحة

الإطار شبه الطبي بالقطاع العام

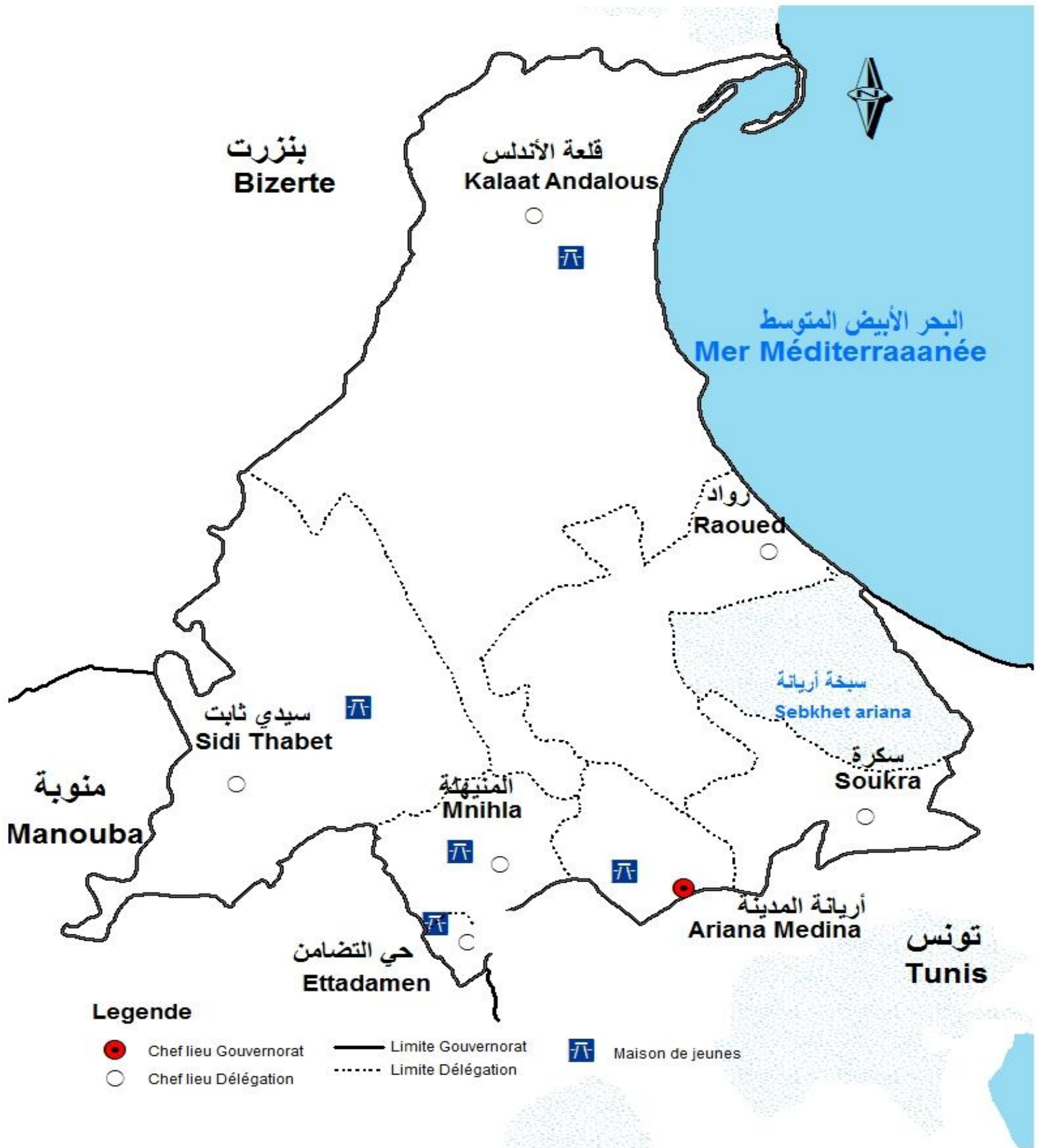
Le personnel paramédical dans le secteur public

Délégation	مساعدو الصحة Auxiliaires			الممرضون Infirmiers			الفتيون السامون Techniciens supérieurs			المعتدية
	2012	2011	2010	2012	2011	2010	2012	2011	2010	
Ariana	39	26	19	342	318	279	237	215	175	أريانة
Soukra	3	3	5	34	31	28	9	8	8	سكرة
Raoued	1	2	2	19	17	15	8	6	3	رواد
Kalaât El Andalous	1	1	3	18	18	17	6	5	5	قلعة الأندلس
Sidi Thabet	2	2	1	16	17	15	5	6	5	سيدي ثابت
Ettadhamen	7	8	3	56	47	51	33	31	28	التضامن
Mnihla	-	1	1	20	18	15	6	3	4	المنيهلة
Total	53	43	34	505	466	420	304	274	228	كامل الولاية

Source: Direction Régionale de la santé/ Ariana

المصدر : الإدارة الجهوية للصحة

الشباب والطفولة
Jeunesse et Enfance



الفضاءات الشبابية

Espaces de la jeunesse

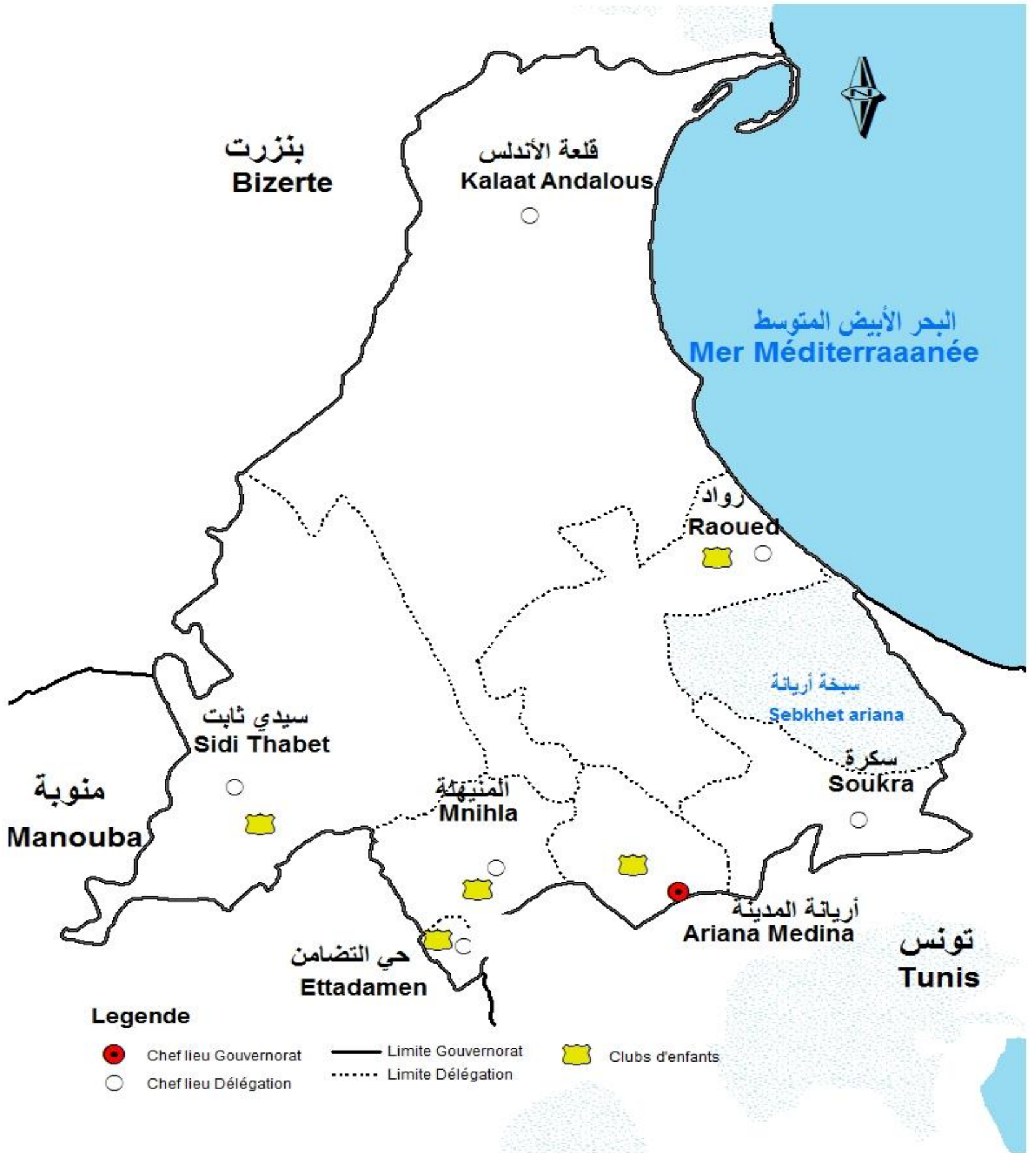
Délégation	نوادي الشباب Clubs de jeunes			maisons de jeunes دور الشباب						المعتمدية
				Adhérents المنخرطون			Nombre العدد			
	2012	2011	2010	2012	2011	2010	2012	2011	2010	
Ariana	-	-	-	194	37	950	1	1	1	أريانة
Soukra	-	-	-	-	-	-	-	-	-	سكرة
Raoued	-	-	-	-	-	-	-	-	-	رواد
Kalaât El Andalous	1	1	1	140	220	-	1	1	-	قلعة الأندلس
Sidi Thabet	-	-	-	68	98	540	1	1	1	سيدي ثابت
Ettadhamen	-	-	-	*	-	683	1	-	1	التضامن
Mnihla	-	-	-	49	101	385	1	1	1	المنيهلة
Total	1	1	1	451	456	2558	5	4	4	كامل الولاية

Source: Commissariat Régional de la jeunesse, du sport et de l'éducation physique / Ariana

* Inactive

المصدر : المندوبية الجهوية للشباب والرياضة والتربية البدنية بأريانة

لا تشغل *



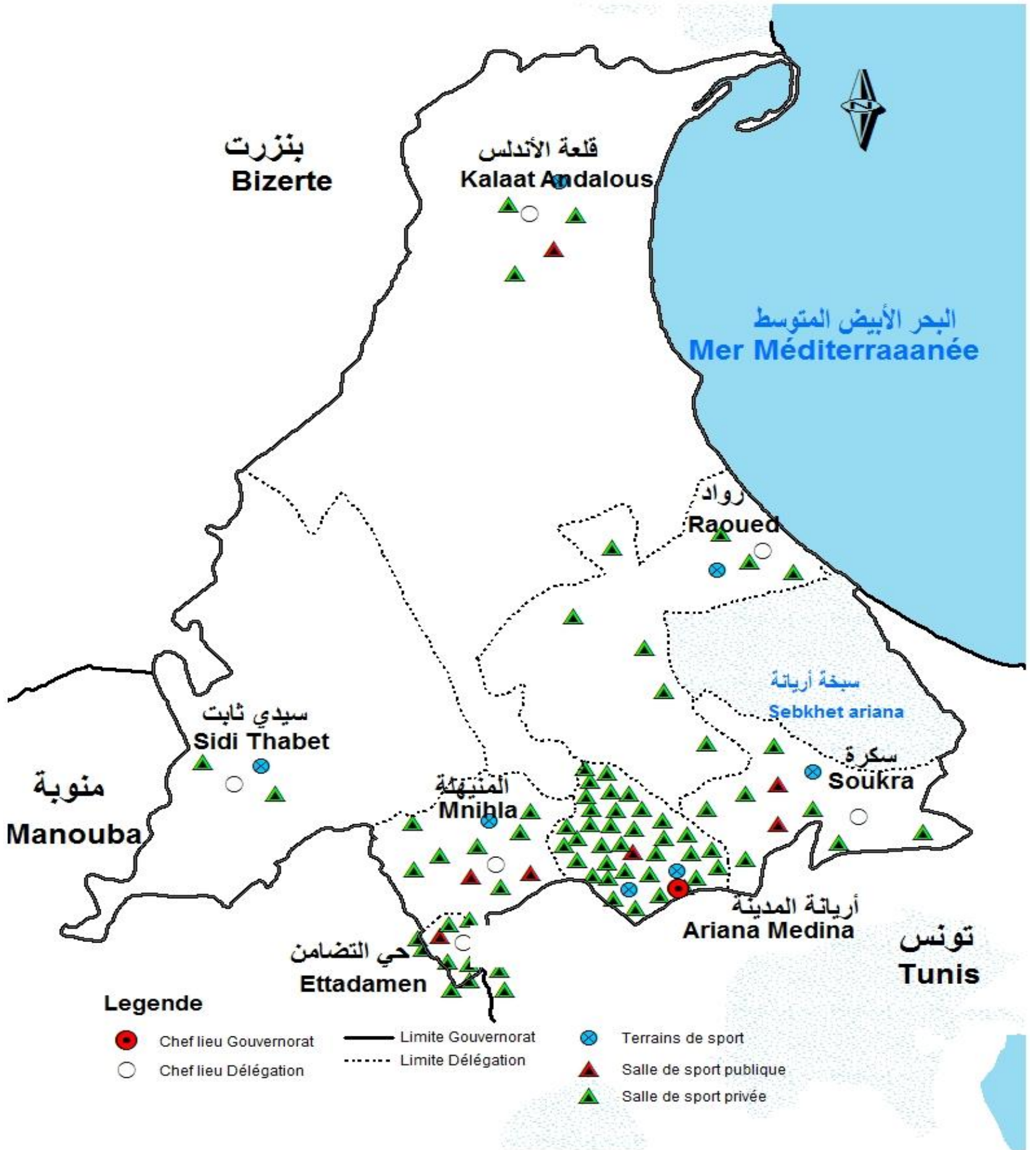
فضاءات الطفولة

Espaces de l'enfance

Délégation	المحاضن الخاصة Crèches privées			رياض الأطفال (عمومي وخاص) Jardins d'enfants (Pub+Privés)			نوادي الأطفال (عمومي) Clubs d'enfants (Publics)			المعتمدية
	2012	2011	2010	2012	2011	2010	2012	2011	2010	
Ariana	15	16	16	57	38	38	1	1	1	أريانة
Soukra	2	3	3	49	32	32	-	-	-	سكرة
Raoued	5	3	3	32	20	20	1	1	1	رواد
Kalaât El Andalous	-	-	-	9	7	7	-	-	-	قلعة الأندلس
Sidi Thabet	-	-	-	4	2	2	1	1(**)	1	سيدي ثابت
Ettadhamen	-	-	-	19	9	8	1	1(*)	-	التضامن
Mnihla	-	-	-	20	13	13	1	1	1	المنيهلة
Total	22	22	22	190	121	120	5	5	4	كامل الولاية

Source: Service Régionale de l'enfance / Ariana

المصدر : المصلحة الجهوية للطفولة بأريانة
المركز المندمج للشباب و الطفولة 1(**) مركب للطفولة 2(*)



الفضاءات الرياضية

Espaces sportifs

Délégation	الملاعب الرياضية Terrains du sport			القاعات الرياضية الخاصة Salles de sport privées			القاعات الرياضية العمومية Salles de sport publiques			المعمدية
	2012	2011	2010	2012	2011	2010	2012	2011	2010	
Ariana	2	2	2	35	32	27	1	1	1	أريانة
Soukra	1	1	1	7	9	10	2	2	2	سكرة
Raoued	0	-	-	8	7	10	0	0	0	رواد
Kalaât El Andalous	1	1	1	3	3	4	1	1	1	قلعة الأندلس
Sidi Thabet	1	1	1	2	1	3	0	0	0	سيدي ثابت
Ettadhamen	0	-	-	12	10	11	1	1	1	التضامن
Mnihla	1	1	1	7	7	16	2	2	2	المنيهلة
Total	6	6	6	74	69	81	7	7	7	كامل الولاية

Source: Direction régionale de la jeunesse, du sport et de l'éducation physique

المصدر : الإدارة الجهوية للشباب والرياضة والتربية البدنية

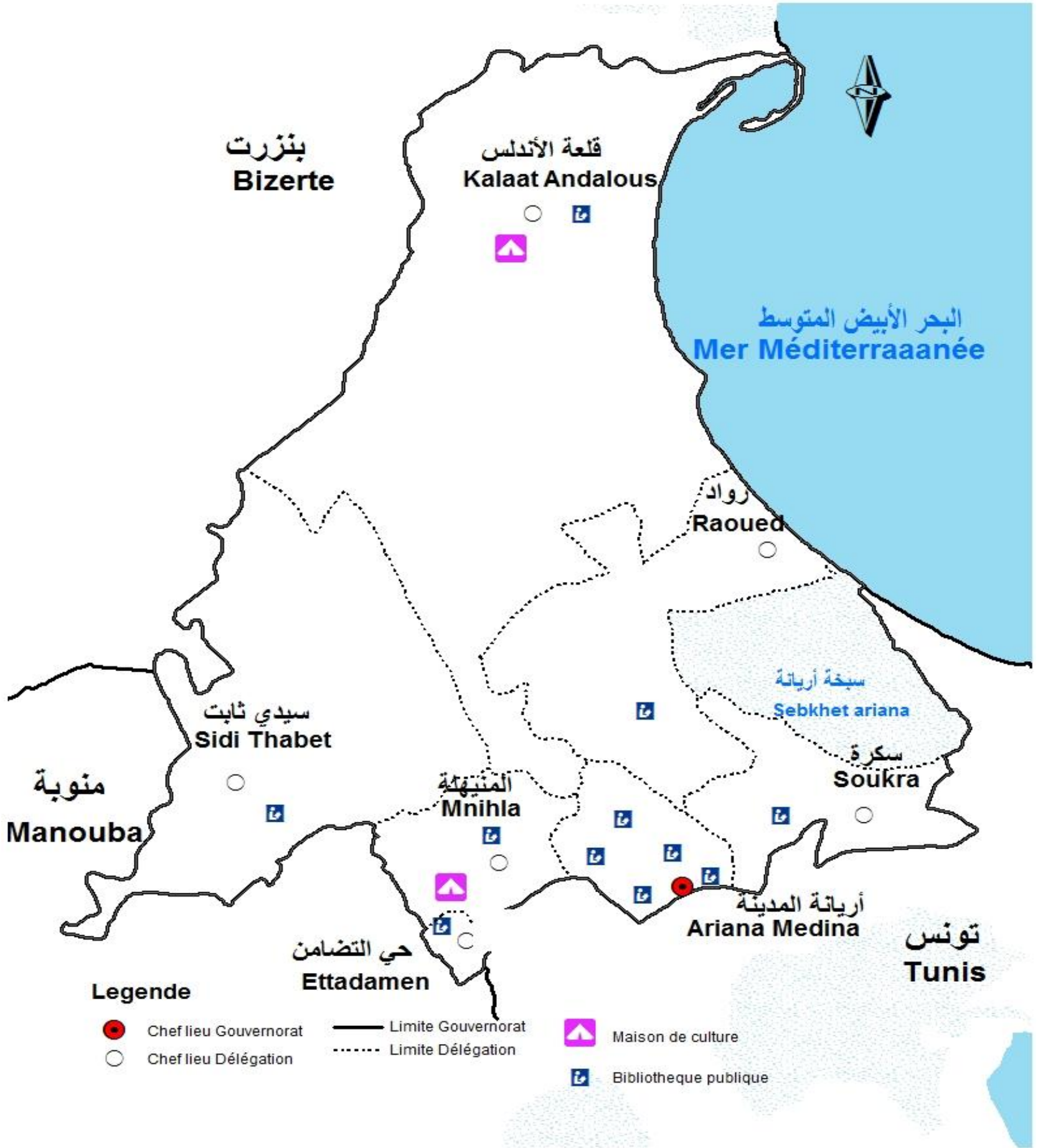
الجمعيات الرياضية المدنية Associations sportives civiles

Délégation	Associations sportives civiles الجمعية الرياضية المدنية						المعتمدية
	Adhérents المنخرطون			Nombre العدد			
	2012	2011	2010	2012	2011	2010	
Ariana	3352	3112	1671	25	18	13	أريانة
Soukra	500	411	621	7	5	3	سكرة
Raoued	259	227	284	3	3	4	رواد
Kalaât El Andalous	480	480	946	3	2	2	قلعة الأندلس
Sidi Thabet	420	418	114	3	3	3	سيدي ثابت
Ettadhamen	946	800	778	4	3	2	التضامن
Mnihla	940	1123	389	2	3	2	المنيهلة
Total	6897	6571	4803	47	37	29	كامل الولاية

Source: Direction Régionale de la jeunesse, du sport et de l'éducation physique

المصدر : الإدارة الجهوية للشباب و الرياضة و التربية البدنية

الثقافة
Culture



الفضاءات الثقافية

Espaces culturels

Délégation	دور الثقافة Maisons de culture			المكتبات العمومية Bibliothèques			المعمدية
	2012	2011	2010	2012	2011	2010	
Ariana	-	-	-	5	5	5	أريانة
Soukra	-	-	-	1	1	1	سكرة
Raoued	-	-	-	1	1	1	رواد
Kalaât El Andalous	1	1	1	1	1	1	قلعة الأندلس
Sidi Thabet	-	-	-	1	1	1	سيدي ثابت
Ettadhamen	-	-	-	1	1	1	التضامن
Mnihla	1	1	1	1	1	1	المنيهلة
Total	2	2	2	11	11	11	كامل الولاية

Source: Commissariat Régional de la culture

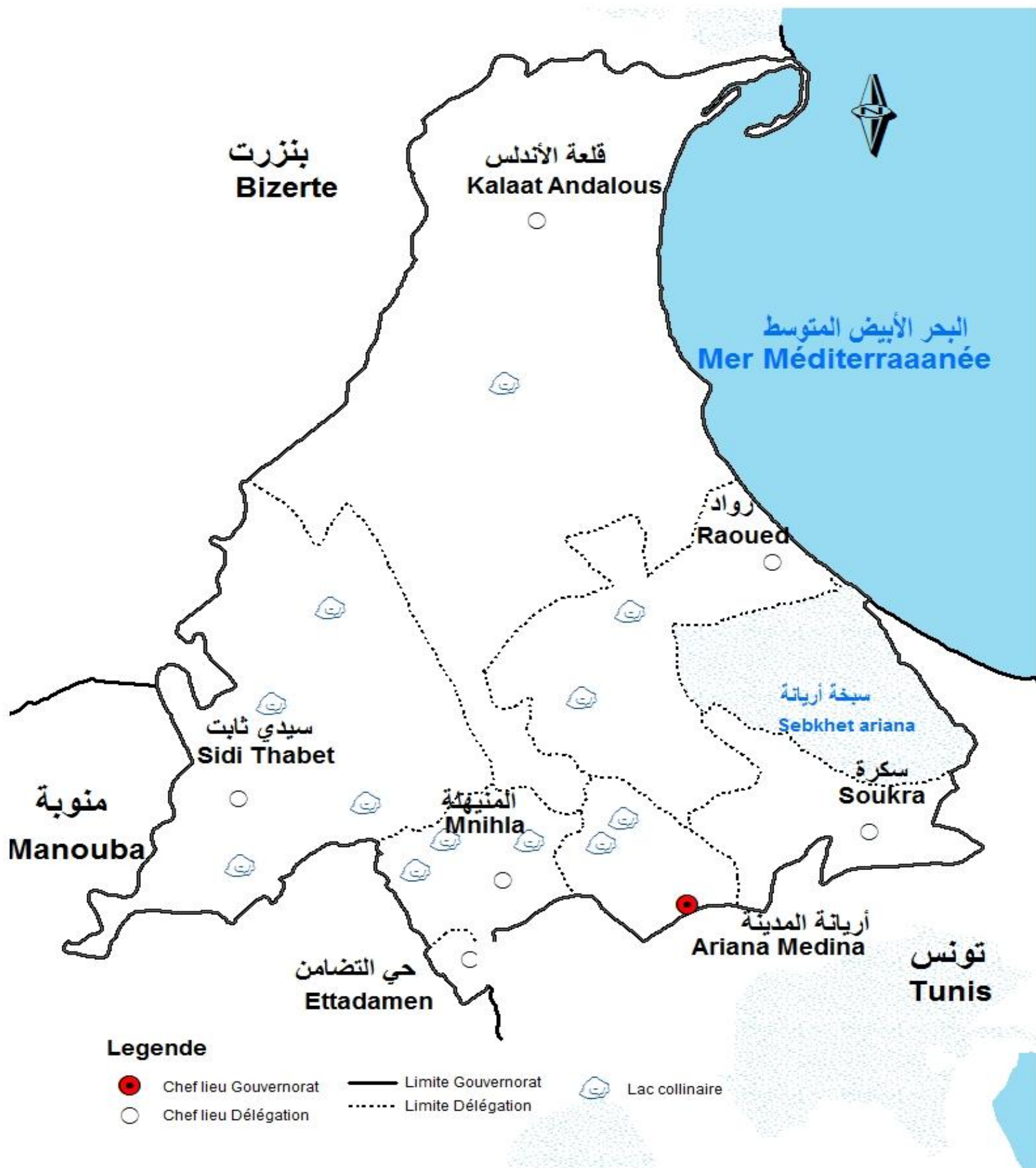
المصدر : المندوبية الجهوية للثقافة

القطاعات المنتجة

Secteurs Productifs

الفلاحة

Agriculture



تطور استغلال البحيرات الجبلية
Evolution de l'exploitation des Lacs Collinaires

DELEGATION	المخزون (ألف متر مكعب) Reserve (mille m3)			طاقة الخزن (ألف متر مكعب) Capacité de rétention (mille m3)			عدد البحيرات Nbre de lacs			المعتمدية
	2012	2011	2010	2012	2011	2010	2012	2011	2010	
ARIANA VILLE	40	5	5	75	75	75	2	2	2	أريانة
SIDI THABET	90	80	100	240	225	225	4	4	4	سيدي ثابت
RAOUED	5	10	5	90	90	90	2	2	2	رواد
KALAAT EL ANDALOUS	0	5	5	30	30	30	1	1	1	قلعة الأندلس
MNIHLA	10	15	50	80	80	80	3	3	3	المنيهلة
TOTAL	145	115	165	515	500	500	12	12	12	المجموع

Source : commissariat régional au développement agricole

المصدر: المندوبية الجهوية للتنمية الفلاحية

تطور الموارد المائية حسب المائدة السطحية

Evolution des ressources hydriques par nappe phréatique

Nom de nappe	الاستغلال (م.م3)			الموارد (م.م3)			عدد الآبار			إسم المائدة
	Exploitation (Mm3)			Ressources (Mm3)			Nbre de puits			
	2012,00	2011,00	2010,00	2012	2011	2010	2012	2011	2010	
Basse vallée de la Madjerda	2,40	2,40	2,40	3,00	3,00	3,00	222	222	222	الحوض السفلي لمجردة
Soukra	1,85	1,85	1,85	3,00	3,00	3,00	319	319	319	سكرة
Total	4,25	4,25	4,25	6,00	6,00	6,00	541	541	541	المجموع

Source : direction générale des ressources hydriques

المصدر: الإدارة العامة للموارد المائية

تطور الموارد المائية حسب المائدة العميقة

Evolution des ressources hydriques par nappe profonde

Nom de la nappe	الاستغلال (م.م3)			التدفق (لتر/ثانية)			عدد الآبار			اسم المائدة
	Exploitation (Mm3)			Débit (litres/seconde)			Nbre de puits			
	2012	2011	2010	2012	2011	2010	2012	2011	2010	
Basse vallée du Madjerda	1,26	1,26	0,93	39,7	39,7	22	53	52	30	الحوض السفلي لمجردة
Total	1,26	1,26	0,93	39,7	39,7	22	53	52	30	المجموع

Source : Direction Générale des Ressources Hydriques

المصدر: الإدارة العامة للموارد المائية

تطور مساحة الأراضي الفلاحية حسب المؤهلات

Evolution de superficie des Terres Agricoles selon la vocation

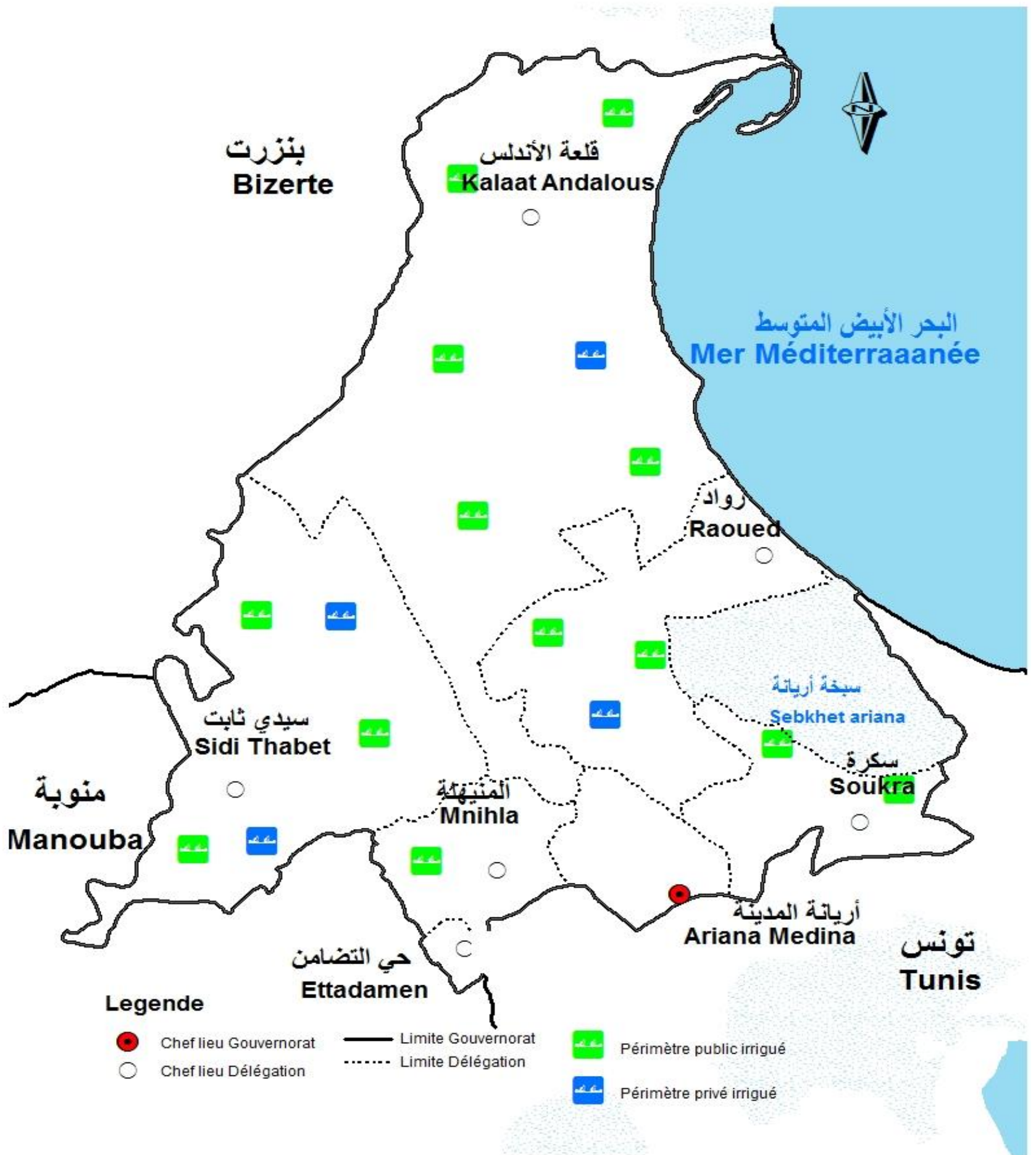
Unité : ha

الوحدة : هك

DELEGATION	أراضي غير صالحة للزراعة Terres non labourables			الأراضي المحترثة Terres agricoles			المعتمدية
	2012	2011	2010	2012	2011	2010	
SOUKRA	100	100	100	794	794	794	سكرة
RAOUED	2100	2100	2100	1900	1900	1900	رواد
KALAAAT EL ANDALOUS	4875	4875	4875	12250	12250	12250	قلعة الأندلس
SIDI THABET	964	964	964	7506	7506	7506	سيدي ثابت
MNIHLA	251	251	251	930	930	930	المنيهلة
TOTAL	8290	8290	8290	23380	23380	23380	المجموع

Source : commissariat régional au développement agricole

المصدر: المندوبية الجهوية للتنمية الفلاحية



تطور المساحات السقوية العمومية حسب المعتمدية
Evolution des Périmètres Publics Irrigués selon la Délégation

Unité : Ha

الوحدة: هكتار

DELEGATION	المساحات المستغلة			المساحات المروية			المساحات القابلة للري			المعتمدية
	2012	2011	2010	2012	2011	2010	2012	2011	2010	
SOUKRA	300	250	264	300	248	264	409	409	409	سكرة
RAOUED	190	115	121	105	82	87	400	400	400	رواد
KALAAT EL ANDALOUS	1523	1708	1801	1030	1591	1695	5705	5705	5705	قلعة الأندلس
SIDI THABET	2472	2527	2664	2367	2500	2664	5046	5046	5046	سيدي ثابت
TOTAL	4485	4600	4850	3802	4421	4710	11560	11560	11560	المجموع

Source : commissariat régional au développement agricole

المصدر: المندوبية الجهوية للتنمية الفلاحية

تطور المساحات السقوية الخاصة حسب المعتمدية
Evolution des Périmètres Irrigués Privés selon la Délégation

Unité : Ha

الوحدة : هكتار

DELEGATION	المساحات المستغلة			المساحات المروية			المساحات القابلة للري			المعتمدية
	Superficies exploitées			Superficies irriguées			Superficies irrigables			
	2012	2011	2010	2012	2011	2010	2012	2011	2010	
SOUKRA	89	51	45	45	47	45	60	60	60	سكرة
RAOUED	302	386	343	270	355	343	400	400	400	رواد
KALAAT EL ANDALOUS	150	222	197	135	204	197	445	445	445	قلعة الأندلس
SIDI THABET	130	309	275	130	284	275	535	535	535	سيدي ثابت
MNIHLA	25	23	20	25	21	20	50	50	50	المنيهلة
TOTAL	696	991	880	605	911	880	1490	1490	1490	المجموع

Source : commissariat régional au développement agricole

المصدر : المندوبية الجهوية للتنمية الفلاحية

تطور مؤشرات المساحات السقوية
Evolution des indicateurs des périmètres irrigués

DELEGATION	Taux d'exploitation (%) نسبة الإستغلال						Taux d'intensification (%) نسبة التكتيف						المعتمدية
	Privé خاص			Public عمومي			Privé خاص			Public عمومي			
	2012	2011	2010	2012	2011	2010	2012	2011	2010	2012	2011	2010	
SOUKRA	75	78	75	73	61	65	148	85	75	73	61	65	سكرة
RAOUED	68	89	86	26	21	22	76	97	86	48	29	30	رواد
KALAAT EL ANDALOUS	30	46	44	18	28	30	34	50	44	27	30	32	قلعة الأندلس
SIDI THABET	24	53	51	47	50	53	24	58	51	49	50	53	سيدي ثابت
MNIHLA	50	42	40	0	0	0	50	46	40	0	0	0	المنيهلة
TOTAL	41	61	59	33	38	41	47	66	59	39	40	42	المجموع

Source : commissariat régional au développement agricole

المصدر: المندوبية الجهوية للتنمية الفلاحية

تطور الإنتاج النباتي حسب الصنف
Evolution de la Production Végétale selon l'Espèce

Unité : tonne

الوحدة : طن

DELEGATION	أشجار مثمرة Arboriculture			زراعات صناعية Cultures Industrielles			الخضروات Maraîchage			المعمدية
	2012	2011	2010	2012	2011	2010	2012	2011	2010	
SOUKRA	2846	2300	8964	12	0	0	1546	950	1367	سكرة
RAOUED	1085	510	827	31	13	7	4650	3515	4020	رواد
KALAAAT EL ANDALOUS	1685	1250	1696	60	47	8	16979	14932	19322	قلعة الأندلس
SIDI THABET	18520	15050	20606	0	0	0	6000	8903	9670	سيدي ثابت
MNIHLA	530	910	949	0	0	0	0	0	76	المنيهلة
TOTAL	24666	20020	33042	103	60	15	29175	28300	34455	المجموع

Source : Commissariat régional au développement agricole

المصدر: المندوبية الجهوية للتنمية الفلاحية

تطور الإنتاج النباتي حسب الصنف (تابع)
Evolution de la Production Végétale selon l'Espèce (suite)

Unité : tonne

الوحدة : طن

DELEGATION	الأعلاف Fourrages			بقول Légumineuses			الحبوب Céréaliculture			المعمدية
	2012	2011	2010	2012	2011	2010	2012	2011	2010	
SOUKRA	1615	2823	2492	0	0	0	0	0	0	سكرة
RAOUED	14023	10806	4452	0	0	7	927	820	700	رواد
KALAAT EL ANDALOUS	71217	62355	74028	171	276	330	13194	15850	14008	قلعة الأندلس
SIDI THABET	31142	34650	29051	36	36	110	4400	5379	5100	سيدي ثابت
MNIHLA	2040	450	720	5	46	50	346	235	450	المنهلة
TOTAL	120037	111084	110743	212	358	497	18867	22284	20258	المجموع

Source :Commissariat régional au développement agricole

المصدر: المندوبية الجهوية للتنمية الفلاحية

تطور تربية الماشية حسب الصنف
Evolution du Cheptel selon l'Espèce

Unité : femelle productive

الوحدة : أنثى منتجة

DELEGATION	Caprins ماعز			Ovins أغنام			Bovins أبقار			المعتدية
	2012	2011	2010	2012	2011	2010	2012	2011	2010	
ARIANA VILLE	-	-	-	-	-	-	-	-	50	أريانة
SOUKRA	-	100	100	334	400	400	4030	3440	3800	سكرة
RAOUED	-	300	300	2750	3000	3000	2544	3240	2800	رواد
KALAAT EL ANDALOUS	337	400	400	14987	14000	14000	12500	12595	11850	قلعة الأندلس
SIDI THABET	320	400	400	8564	10400	10400	3900	3900	4000	سيدي ثابت
MNIHLA	141	300	300	1365	1200	1200	571	370	500	المنيهلة
TOTAL	798	1500	1500	28000	29000	29000	23545	23545	23000	المجموع

Source : Commissariat régional au développement agricole

المصدر : المندوبية الجهوية للتنمية الفلاحية

تطور تربية الماشية الصغرى
Evolution du petit élevage

DELEGATION	أجباح نحل (جيج) Apicultures (ruches)			أرانب (أمهات) Cunicultures (unités)			دواجن (ألف وحدة) Avicultures (1000 unités)			المعتمدية
	2012	2011	2010	2012	2011	2010	2012	2011	2010	
SOUKRA	-	300	300	-	50	50	-	21	25	سكرة
RAOUED	200	200	200	360	250	300	20	20	20	رواد
KALAAT EL ANDALOUS	400	100	100	330	200	200	5	4	4	قلعة الأندلس
SIDI THABET	450	450	450	250	300	300	140	135	135	سيدي ثابت
MNIHLA	150	150	150	-	50	50	-	-	-	المنيهلة
TOTAL	1200	1200	1200	940	850	900	165	180	184	المجموع

Source : commissariat régional au développement agricole

المصدر : المنوبية الجهوية للتنمية الفلاحية

تطور الإنتاج الحيواني حسب الصنف
Evolution de la Production Animale selon l'Espèce

Unité : tonne

الوحدة : طن

DELEGATION	حليب Lait			لحوم بيضاء Viandes blanches			لحوم حمراء Viandes rouges			المعتدية
	2012	2011	2010	2012	2011	2010	2012	2011	2010	
ARIANA VILLE	-	-	200	-	-	-	-	-	17	أريانة
SOUKRA	9320	9200	9200	-	200	160	570	500	660	سكرة
RAOUED	5832	6600	5400	160	420	320	408	600	630	رواد
KALAAT EL ANDALOUS	27600	28000	28800	78	60	60	1935	3000	2930	قلعة الأندلس
SIDI THABET	10600	10600	9600	1828	1390	850	814	1172	1645	سيدي ثابت
MNIHLA	2048	1000	1000	-	-	-	148	100	193	المنيهلة
TOTAL	55400	55400	54200	2066	2070	1390	3875	5372	6075	المجموع

Source : Commissariat régional au développement agricole

المصدر : المندوبية الجهوية للتنمية الفلاحية

تطور الانتاج الحيواني حسب الصنف (تابع)
Evolution de la Production Animale selon l'Espèce (suite)

Unité : tonne

الوحدة : طن

DELEGATION	عسل Miel			البيض (ألف بيضة) Œufs (milliers)			صوف Laine			المعمدية
	2012	2011	2010	2012	2011	2010	2012	2011	2010	
ARIANA VILLE	-	-	-	-	-	-	-	0,2	0,2	أريانة
SOUKRA	-	2,5	2,5	-	-	-	0,5	0,5	0,5	سكرة
RAOUED	2,2	2,0	2,0	-	-	-	3,0	3,0	3,0	رواد
KALAAT EL ANDALOUS	4,4	1,0	1,0	-	-	-	17	17,7	17,7	قلعة الأندلس
SIDI THABET	4,95	4,0	4,0	800	800	22000	12	14,8	14,8	سيدي ثابت
MNIHLA	1,65	1,5	1,5	-	-	-	2,5	1,8	1,8	المنيهلة
TOTAL	13,20	11,0	11,0	800	800	22000	35,0	38,0	38,0	المجموع

Source : Commissariat régional au développement agricole

المصدر : المندوبية الجهوية للتنمية الفلاحية

تطور وتوزيع الإستثمارات المصادق عليها من صنف (ب, ج)

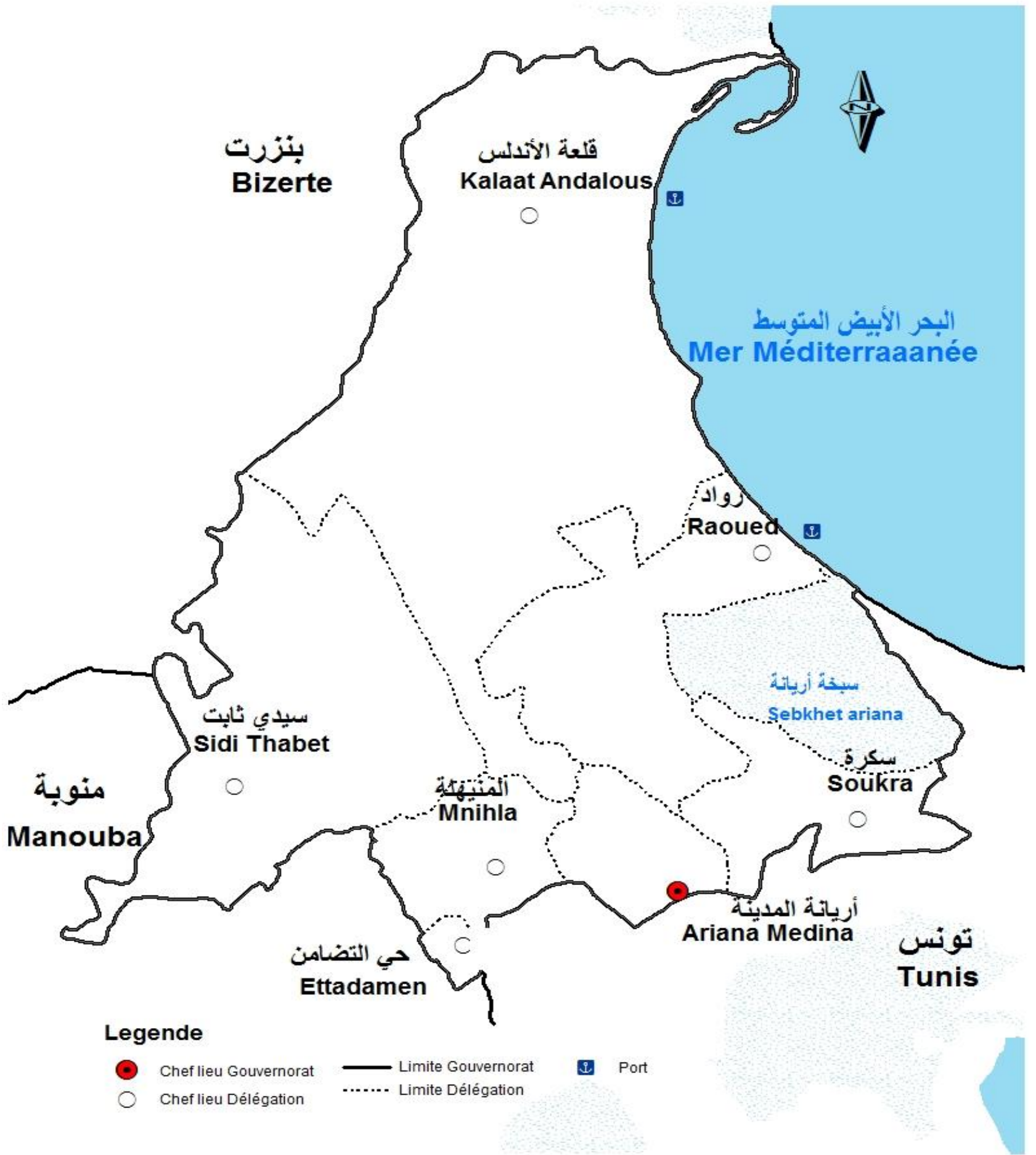
Evolution et répartition des investissements des catégories "B" et "C" agréées

Délégation	مواطن الشغل Emploi			حجم الإستثمار (م.د) Investissements (M.D)			عدد المشاريع Nbre de projets			المعمدية
	2012	2011	2010	2012	2011	2010	2012	2011	2010	
Ariana	2	1	0	0,045	0,035	0,026	1	1	1	أريانة
Soukra	0	1	0	0,000	0,395	0,03	0	1	1	سكرة
Raoued	7	3	0	2,004	0,113	0	2	2	0	رواد
Kalaât Al Andalous	14	11	13	0,746	0,635	0,492	12	14	13	قلعة الأندلس
Sidi Thabet	2	11	95	0,212	0,63	5,234	6	10	16	سيدي ثابت
Ettadhamen	0	0	0	0,000	0	0	0	0	0	التضامن
M'nihla	2	0	2	0,127	0,042	0,062	1	1	2	المنيهلة
Total	27	27	110	3,134	1,85	5,844	22	29	33	المجموع

Source: A.P.I.A

المصدر: وكالة النهوض بالإستثمارات الفلاحية

الصيد البحري
Pêche



Legende

- Chef lieu Gouvernorat
- Chef lieu Délégation
- Limite Gouvernorat
- ⋯ Limite Délégation
- ⚓ Port

تطور أسطول وإنتاج الصيد البحري حسب الميناء
Evolution des flottilles et de la production de la pêche selon le port

Port	اليد العاملة Postes d'emploi			إنتاج الصيد البحري (طن) Production de pêche (tonne)			عدد مراكب الصيد Nbre des flottilles de pêche			الميناء
	2012	2011	2010	2012	2011	2010	2012	2011	2010	
	RAOUED	140	146	146	81,5	61	56	50	44	
KALAAT EL ANDALOUS	860	643	643	141,5	76	78	247	161	161	قلعة الأندلس
TOTAL	1000	789	789	223	137	134	297	205	205	المجموع

Source : Commissariat régional au développement agricole

المصدر: المندوبية الجهوية للتنمية الفلاحية

الطاقة

Energie

استهلاك الماء الصالح للشرب حسب الاستعمال Consommation d'eau potable par usage

Unité: Milliers de mètres cubes

الوحدة : ألف متر مكعب

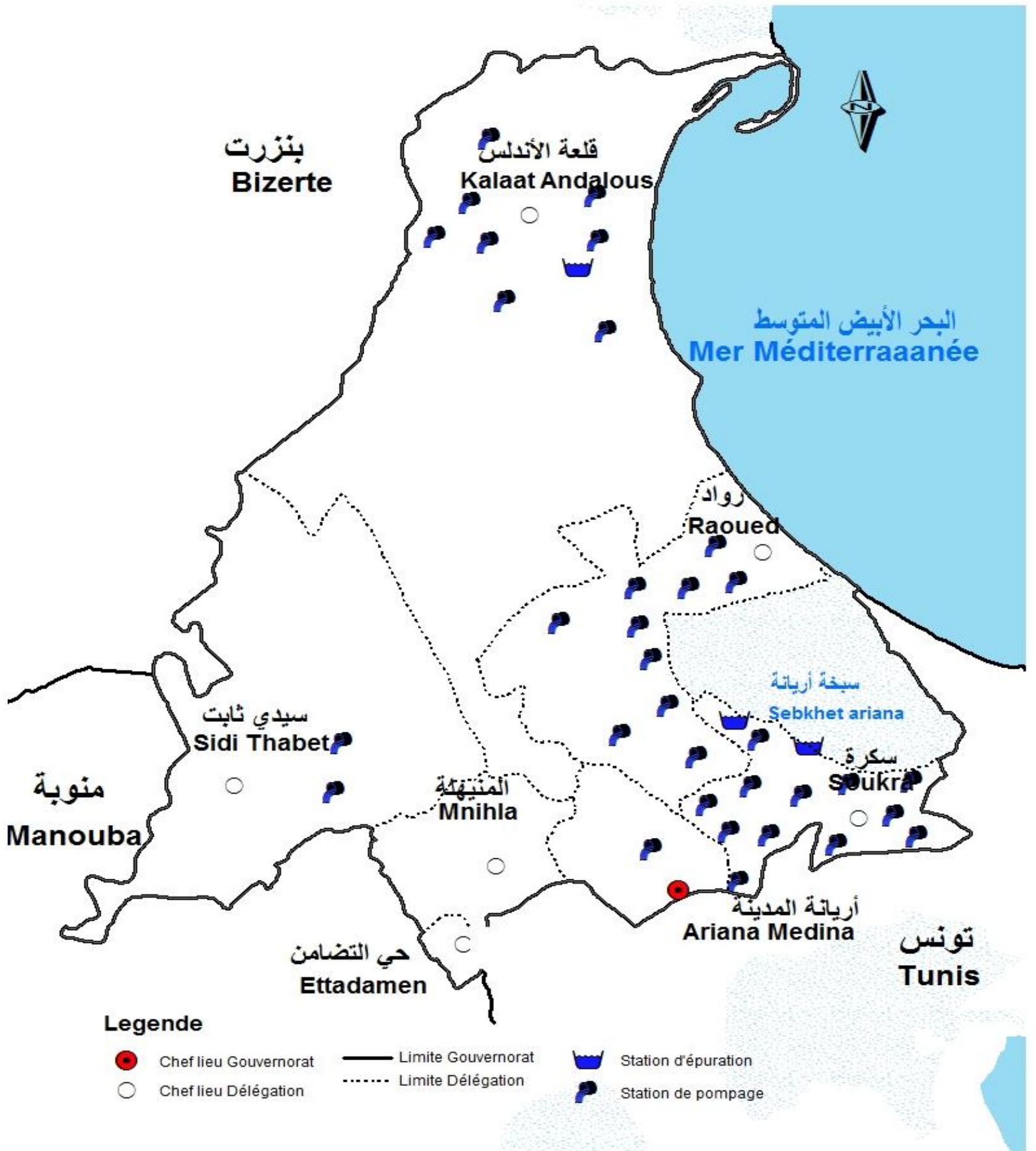
Délégation	الاستهلاك الصناعي والتجاري Usage industriel et commercial			الاستهلاك المنزلي Usage domestique			المعمدية
	2012	(*)2011	(*)2010	2012	(*)2011	(*)2010	
Ariana	53,859	54,153	61,416	3155,435	3091,677	2988,026	أريانة
Soukra	306,334	496,982	508,947	5543,814	5233,648	5041,094	سكرة
Raoued	135,917	155,509	149,818	3957,531	3391,031	3660,015	رواد
Kalaât El Andalous	16,805	30,423	39,348	826,212	788,939	741,871	قلعة الأندلس
Sidi Thabet	186,123	259,170	252,439	944,023	855,197	786,465	سيدي ثابت
Ettadhamen	85,5	106,100	25	2460,5	2255,4	2020,8	التضامن
Mnihla	97,4	77,500	56	2205	1800,1	1486,9	المنيهلة
Total	881,938	1179,837	1092,968	19092,515	17415,992	16725,171	كامل الولاية

Source: SONEDE/District

Correction des données au niveau des années 2010 et 2011

المصدر : الشركة الوطنية لاستغلال وتوزيع المياه - إقليم أريانة
وقع تعديل على مستوى الأرقام الخاصة بسنتي 2010 (*) و 2011 (*)

البيئة ونوعية الحياة
Environnement
et Qualité de la Vie



تطور عدد المشتركين بشبكة التطهير وعدد محطات التطهير والضخ

Evolution du nombre des abonnés au réseau, des stations d'épuration et de pompage

Commune	ville	محطات الضخ			عدد المشتركين بشبكة التطهير			محطات التطهير			المنطقة البلدية	المدن المتبناة
		Stations de pompage			Nre d'abonnés réseau d'assainissement			Stations d'épuration				
		2012	2011	2010	2012	2011	2010	2012	2011	2010		
ARIANA	Ariana ville, Manar et Ennasr	1	1	1	40917	39836	38885	0	0	0	أريانة المدينة والمنازة والنصر	أريانة
RAOUED ET SOUKRA	Raoued	10	8	8	13369	12116	11728	شطرانة 1	شطرانة 1	شطرانة 1	رواد	رواد وسكرة
	Soukra	12	12	12	28112	27537	26479	شطرانة 2	شطرانة 2	شطرانة 2	سكرة	
CITE ETTADHAMEN	Cité Ettadhamen, Mnihla	0	0	0	30905	30024	29219	0	0	0	التضامن و المنيهلة	التضامن
K. EL ANDALOUS	Kalaat El Andalous	8	6	6	3419	3054	2966	1	1	1	قلعة الأندلس	قلعة الأندلس
Cherfesh		2	2	0	404	359	333	0	0	0	شرفش	
TOTAL		33	29	27	117126	112926	109610	3	3	3	كامل الولاية	

Source: ONAS - District du gouvernorat de l'Ariana

المصدر : الديوان الوطني للتطهير (الإدارة الجهوية بأريانة)

الصناعة والمناطق الصناعية
Industrie et Zones Industrielles

توزيع المؤسسات الصناعية Répartition des entreprises industrielles

Délégation	الصناعات الميكانيكية والكهربائية I.M.E			صناعة النسيج والملابس I.T.H			مجموع المؤسسات الصناعية Total entreprises industrielles			المعتمدية
	2012	2011	2010	2012	2011	2010	2012	2011	2010	
Ariana	-	-	-	2	3	2	2	3	3	أريانة
Soukra	45	51	53	50	50	40	158	166	177	سكرة
Raoued	12	15	16	12	15	15	50	53	52	رواد
Kalaât Al andalous	2	1	1	3	3	3	7	6	7	قلعة الأندلس
Sidi Thabet	-	-	-	3	3	3	10	11	11	سيدي ثابت
Ettadhamen	3	3	3	27	30	27	32	35	37	التضامن
Mnihla	11	8	7	10	11	10	29	27	27	منيهلة
Total	73	78	80	107	115	100	288	301	314	كامل الولاية

Source: Agence de Promotion de l'Industrie
Entreprises employant 10 et plus

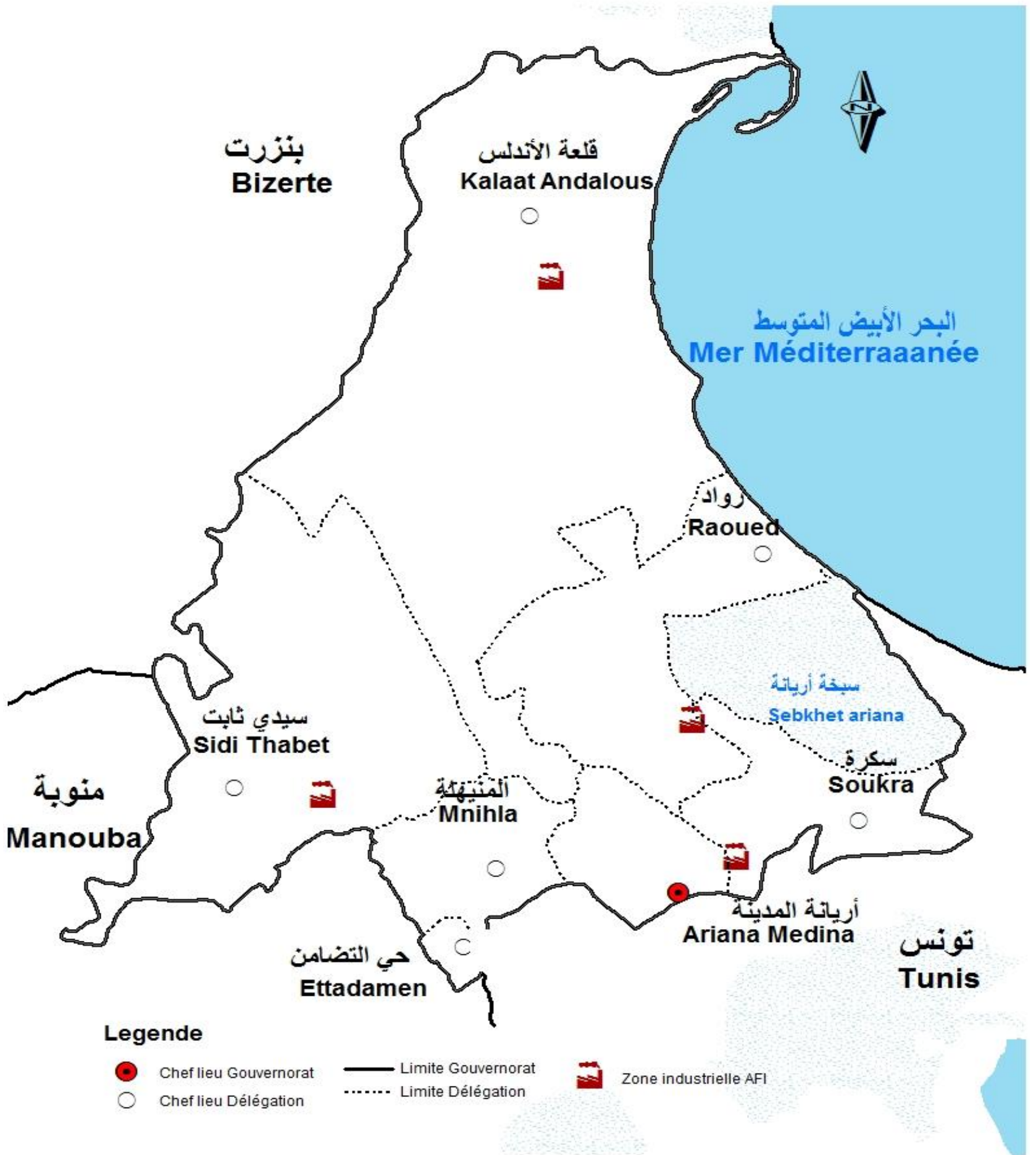
المصدر : وكالة النهوض بالصناعة
المؤسسات الصناعية المشغلة لعشرة عمال فما فوق

توزيع اليد العاملة الصناعية Répartition des employés industriels

Délégation	الصناعات الميكانيكية والكهربائية I.M.E			صناعة النسيج والملابس I.T.H			مجموع اليد العاملة الصناعية Total employés industriels			المعتمدية
	2012	2011	2010	2012	2011	2010	2012	2011	2010	
Ariana	-	-	-	97	189	87	97	189	189	أريانة
Soukra	4231	4270	4010	2664	2733	2282	9599	9696	9868	سكرة
Raoued	321	467	497	496	531	590	1849	1853	1887	رواد
Kalaât Al andalous	40	30	30	162	182	182	553	563	541	قلعة الأندلس
Sidi Thabet	-	-	-	223	241	241	443	469	982	سيدي ثابت
Ettadhamen	103	103	103	1367	1721	1683	1510	1864	1975	التضامن
Mnihla	445	401	442	522	663	580	1082	1199	1304	منيهلة
Total	5140	5271	5082	5531	6260	5645	15133	15833	16746	كامل الولاية

Source: Agence de Promotion de l'Industrie
Entreprises employant plus que 10

المصدر : وكالة النهوض بالصناعة
المؤسسات الصناعية المشغلة لعشرة عمال فما فوق



Legende

- Chef lieu Gouvernorat
- Chef lieu Délégation
- Limite Gouvernorat
- ⋯ Limite Délégation
- 🏭 Zone industrielle AFI

معطيات حول المناطق الصناعية (المساحة والمقاسم)
Zones Industrielles (Superficies & Lotissements)

zone Industrielle	Délégation	Lotissements vendus المقاسم المباعة						المقاسم Lotissements	المساحة المهيأة (هك) Superficie Aménagée(ha)	المنطقة الصناعية المعتمدية
		Superficie en ha (المساحة (هك))			Nombre العدد					
		2012	2011	2010	2012	2011	2010			
Ariana (aéroport)	Soukra	78	78	78	157	157	157	157	78	أريانة المطار سكرة
Choutrana	Raoued	41	41	41	146	146	146	146	41	شطرانة رواد
Kalaât Al Andalous	Kalaât Al andalous	2,45	2,45	2,45	4	4	4	45	10	قلعة الأندلس قلعة الأندلس
Sidi Thabet (*)	Sidi Thabet	1	1	1	10	10	10	51	12	سيدي ثابت* سيدي ثابت
Total		122,45	122,45	122,45	317	317	317	399	141	المجموع

Source: AFI
Zone privée (*)

*: منطقة تابعة للخوادم
المصدر: الوكالة العقارية الصناعية

المؤسسات بالمناطق الصناعية حسب الجنسية ونظام التصدير

Répartition des entreprises selon la nationalité et le régime d'exportation

Zone Industrielle	مصدرة كلياً Totalemment Exportatrices			أجنبية Etrangères			مجموع المؤسسات الصناعية Total entreprises industrielles			المنطقة الصناعية
	2012	2011	2010	2012	2011	2010	2012	2011	2010	
Ariana (aéroport)	16	15	21	8	7	9	41	39	41	أريانة المطار
Sidi Thabet*	2	1	1	2	2	1	7	6	7	سيدي ثابت *
Kalaât Al Andalous	1	1	1	0	1	0	3	3	3	قلعة الأندلس
Mnihla	7	4	3	7	3	4	11	7	7	المنيهله
Choutrana	2	1	0	1	0	0	10	9	7	شطرانة
Total	28	22	26	18	13	14	72	64	65	المجموع

Source: AFI

* zone privée

المصدر: الوكالة العقارية الصناعية

*: منطقة تابعة للخواص

السياحة والصناعات التقليدية
Tourisme et artisanat

الصناعات التقليدية

L'artisanat

Délégation	المؤسسات الحرفية المنتجة Entreprises artisanales			البطاقات المهنية (المجموع) Cartes professionnelles (cumul)			المعمدية
	2012	2011	2010	2012	2011	2010	
Ariana	29	24	15	418	391	356	أريانة
Soukra	18	17	17	140	125	111	سكرة
Raoued	5	5	5	80	76	68	رواد
Kalaât El Andalous	6	6	6	448	446	445	قلعة الأندلس
Sidi Thabet	1	1	1	34	32	32	سيدي ثابت
Ettadhamen	-	3	1	261	249	229	التضامن
Mnihla	-	-	-	88	82	77	المنهلة
Total	59	56	45	1469	1401	1318	كامل الولاية

Source: Commissariat Régional de l'Artisanat

المصدر : المندوبية الجهوية للصناعات التقليدية

النقل والطرق

Transport et réseau routier

تطور شبكة الطرقات
Evolution du réseau routier

Unité : Km

الوحدة: كلم

DELEGATION	المجموع TOTAL			المسالك الفلاحية Pistes Agricoles			الطرقات Routes			المعتمدة
	2012	2011	2010	2012	2011	2010	2012	2011	2010	
ARIANA VILLE	14,162	15,662	15,662	0,000	1,500	1,500	14,162	14,162	14,162	أريانة
SOUKRA	20,201	20,201	20,201	0,000	0,000	0,000	20,201	20,201	20,201	سكرة
RAOUED	38,910	38,910	38,910	5,000	5,000	5,000	33,910	33,910	33,910	رواد
KALAAT EL ANDALOUS	92,564	92,564	92,564	23,000	23,000	23,000	69,564	69,564	69,564	قلعة الأندلس
SIDI THABET	60,436	60,436	60,436	22,100	22,100	22,100	38,336	38,336	38,336	سيدي ثابت
CITE ETTADHAMEN et MNIHLA	12,140	12,140	12,140	4,000	4,000	4,000	8,140	8,140	8,140	المنيهلة والتضامن
TOTAL	238,413	239,913	239,913	54,100	55,600	55,600	184,313	184,313	184,313	المجموع

Source : Direction régionale de l'équipement et de l'habitat

المصدر: الإدارة الجهوية للتجهيز والاسكان

تطور شبكة الطرقات المرقمة
Evolution du réseau routier classé

Unité : Km

الوحدة: كلم

DELEGATION	الطرقات السيارة Autoroutes			الطرقات المحلية Routes locales			الطرقات الجهوية Routes régionales			الطرقات الوطنية Routes nationales			المعمدية
	2012	2011	2010	2012	2011	2010	2012	2011	2010	2012	2011	2010	
ARIANA VILLE	0,000	0,000	0,000	3,062	3,062	3,062	5,500	5,500	5,500	5,6	5,6	5,6	أريانة
SOUKRA	0,000	0,000	0,000	14,001	14,001	14,001	0,000	0,000	0,000	7,2	7,2	7,2	سكرة
RAOUED	0,000	0,000	0,000	20,360	20,360	20,360	8,740	8,740	8,740	4,7	4,7	4,7	رواد
KALAAT EL ANDALOUS	9,210	9,210	9,210	41,982	41,982	41,982	10,072	10,072	10,072	4,95	4,95	4,95	قلعة الأندلس
SIDI THABET	3,950	3,950	3,950	26,436	26,436	26,436	1,000	1,000	1,000	9,95	9,95	9,95	سيدي ثابت
CITE ETTADHAMEN et MNIHLA	0,000	0,000	0,000	0,000	0,000	0,000	8,140	8,140	8,140	0	0	0	المنيهلة والتضامن
TOTAL	13,160	13,160	13,160	105,841	105,841	105,841	33,452	33,452	33,452	32,40	32,40	32,40	المجموع

Source : Direction régionale de l'équipement et de l'habitat

المصدر: الإدارة الجهوية للتجهيز والاسكان

تطور عدد الرخص المسندة للنقل البري (مجموع الرخص)
 Evolution de nombre des autorisations accordées au transport terrestre (cumul des autoriations)

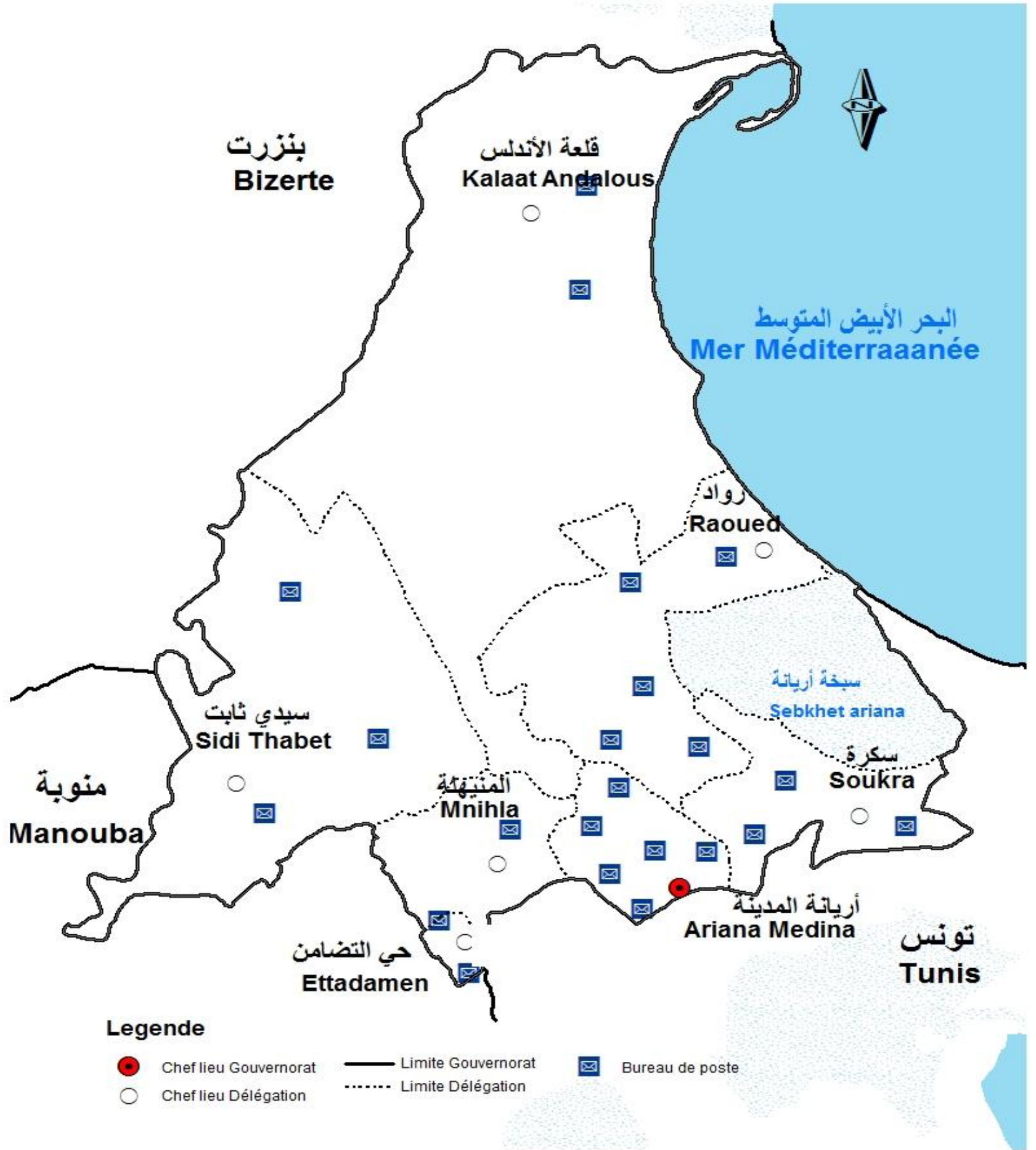
DELEGATION	نقل ريفي Transport rural			لواج Louage			تاكسي Taxi			المعتمدية
	2012	2011	2010	2012	2011	2010	2012	2011	2010	
ARIANA VILLE	18	18	18	112	109	109	606	566	503	أريانة
SOUKRA	12	9	9	23	19	19	268	213	161	سكرة
RAOUED	53	51	51	26	21	20	552	478	384	رواد
KALAAT EL ANDALOUS	2	2	2	8	7	7	102	86	71	قلعة أندلس
SIDI THABET	0	0	0	6	5	5	145	127	89	سيدي ثابت
CITE ETTADHAMEN	0	0	0	49	32	32	368	302	196	حي التضامن
MNIHLA	1	0	0	76	67	67	354	294	227	المنيهلة
TOTAL	86	80	80	300	260	259	2395	2066	1631	المجموع

Source : direction régionale du transport

المصدر: الإدارة الجهوية للنقل

البريد و الإتصالات

Poste et télécommunication



البريد (البنى التحتية)

La poste (Infrastructure de base)

Délégation	عدد النوافذ Nombre de guichets			مكاتب البريد Bureaux de poste			المعتمدية
	2012	2011	2010	2012	2011	2010	
Ariana	45	45	44	7	7	6	أريانة
Soukra	16	16	16	3	3	3	سكرة
Raoued	19	17	19	5	4	5	رواد
Kalaât El Andalous	5	5	5	2	2	2	قلعة الأندلس
Sidi Thabet	13	13	13	3	3	3	سيدي ثابت
Ettadhamen	11	11	11	2	2	2	التضامن
Mnihla	0	0	5	0	0	1	المنيهلة
Total	109	107	108	22	21	21	كامل الولاية

Source: MC / PT/ District Ariana

المصدر : وزارة المواصلات / البريد التونسي / إقليم أريانة

خدمات البريد (العمليات المالية)
Service de la poste (Opérations financières)

Unité : mD

الوحدة: ألف دينار

Délégation	حوالات واردة من الخارج Mandats reçus de l'étranger			حوالات مستخلصة Mandats reçus			حوالات مرسلّة Mandats émis			المعتمدية
	2012	2011	2010	2012	2011	2010	2012	2011	2010	
Ariana	9463	8828	6974	47554	38103	35215	62064	71501	70893	أريانة
Soukra	2872	2358	2929	19336	10461	155832	17134	7408	16984	سكرة
Raoued	2279	2119	2262	13047	9434	11001	10088	10609	9927	رواد
Kalaât El Andalous	356	277	429	3045	2185	3883	4286	2610	3551	قلعة الأندلس
Sidi Thabet	547	446	2752	5106	4194	13665	2591	2361	5943	سيدي ثابت
Ettadhamen	2949	2468	1575	16426	11749	5826	5139	4891	7074	التضامن
Mnihla	-	57	1351	-	89	6862	-	104	3384	المنيهلة
Total	18466	16496	16921	104514	76126	225422	101302	99380	114372	كامل الولاية

Source: MC / PT/ District Ariana

المصدر : وزارة المواصلات / البريد التونسي / إقليم أريانة

الاتصالات (الشبكة والمستخدمين)

Télécommunication (Réseau et abonnés)

Délégation	مستخدمو الهاتف العادي Abonnés téléphone fixe			طاقة استيعاب الشبكة Capacité réseau			المعمدية
	2012	2011	2010	2012	2011	2010	
Ariana	42710	47736	51448	31872	68956	68932	أريانة
Soukra	21760	23049	23300	45008	44256	39216	سكرة
Raoued	12031	12910	14289	22839	19600	19704	رواد
Kalaât El Andalous	777	908	823	3066	3066	3066	قلعة الأندلس
Sidi Thabet	1661	1873	1023	4099	4099	4099	سيدي ثابت
Ettadhamen	7605	8759	9006	17017	16912	16500	التضامن
Mnihla	2779	3264	3450	6128	6128	8016	المنيهلة
Total	89323	98499	103339	130029	163017	159533	كامل الولاية

Source: MC / PT/ District Ariana

المصدر : وزارة المواصلات / البريد التونسي / إقليم أريانة

التجارة و القطاع المصرفي

Commerce et institutions financières

تطور عدد نقاط البيع حسب النشاط التجاري

Evolution des points de vente selon l'activité commerciale

DELEGATION	عدد نقاط تجارة التفصيل			عدد نقاط تجارة الجملة			المعتمدة
	Nombre de points de commerce au détail			Nombre de points de commerce en gros			
	2012	2011	2010	2012	2011	2010	
ARIANA VILLE		5513	5403		11	11	أريانة
SOUKRA		1120	1067		4	4	سكرة
RAOUED		1735	1650		5	5	رواد
KALAAT EL ANDALOUS		970	944		3	3	قلعة الأندلس
SIDI THABET		170	163		1	1	سيدي ثابت
CITE ETTADHAMEN		3640	3598		16	16	التضامن
MNIHLA		1530	1453		5	5	المنيهلة
TOTAL	ND غ م	14678	14278	ND غ م	45	45	المجموع

Source : direction régionale de commerce

المصدر: الإدارة الجهوية للتجارة بأريانة

وكالات الجهاز المصرفي حسب المعتمدية
Agences bancaires par délégation

دélégation	2012	2011	2010	المعتمدية
Ariana ville	53	45	43	أريانة المدينة
Soukra	11	11	9	سكرة
Raoued	9	8	7	رواد
Kalaât Al Andalous	1	1	1	قلعة الأندلس
Sidi Thabet	3	3	3	سيدي ثابت
Ettadhamen	5	5	5	حي التضامن
Mnihla	2	2	1	المنيهلة
Total	84	75	69	كامل الولاية

Source: Gouvernorat de l'Ariana

المصدر: ولاية أريانة

المشاريع الممولة عن طريق بنك تمويل المؤسسات الصغرى والمتوسطة حتى موفى سنة 2012 حسب المعتمديات

Projets financés par la BFPME jusqu'en 2011 par délégation

DELEGATION	مواطن الشغل المتوقع إحداثها		الكلفة المصادق عليها (أ.د.)		الكلفة الجمالية للمشاريع (أ.د.)		عدد المشاريع		المعتمدية
	Emploi à créer		Coût agréé en m.D		Coût total de projets en m.D		Nbre de projets		
	2012	2011	2012	2011	2012	2011	2012	2011	
Ariana	22	275	792	2260	1284	4561	7	18	أريانة
Soukra	224	63	1448	1641	2855	4033	11	8	سكرة
Raoued	38	107	542	914	1971	2201	4	4	رواد
Kalaât Al Andalous	-	4	-	192	-	322	-	2	قلعة الأندلس
Sidi Thabet	5	40	90	700	150	3750	1	1	سيدي ثابت
Ettadhamen	-	10	-	65	-	110	-	1	التضامن
M'nihla	15	10	425	204	1055	204	3	2	المنيهلة
TOTAL	289	499	2872	5772	6260	14977	23	34	المجموع

Source: BFPME (Ariana)

المصدر: فرع بنك تمويل المؤسسات الصغرى والمتوسطة بأريانة

تطور تدخلات البنك التونسي للتضامن إلى غاية السنة المذكورة

Evolution de l'activité de la banque tunisienne de solidarité jusqu'à l'année mentionnée

DELEGATION	عدد مواطن الشغل			تكلفة المشاريع (ألف دينار)			عدد القروض المسندة			المعمدية
	Nombre d'emplois à créer			Coût des projets en 1000 dt			Nombre de crédits accordés			
	2012	2011	2010	2012	2011	2010	2012	2011	2010	
ARIANA VILLE	3378	2994	2647	37580	32250	25765	2507	2262	1970	أريانة المدينة
SOUKRA	1673	1644	1479	13301	13016	10577	1333	1314	1170	سكرة
RAOUED	953	941	860	7677	7603	6449	757	751	675	رواد
KALAAAT EL ANDALOUS	292	285	251	2248	2187	1706	245	239	207	قلعة الأندلس
SIDI THABET	292	289	274	2419	2308	2106	244	241	225	سيدي ثابت
CITE ETTADHAMEN	2075	1964	1687	13475	12425	9469	1761	1687	1428	حي التضامن
MNIHLA	1085	1030	892	8933	8365	6289	841	804	690	المنيهلة
TOTAL	9748	9147	8090	85633	78154	62361	7688	7298	6365	الولاية

Source: Banque Tunisienne de Solidarité

* Agence de l' Ariana

المصدر : البنك التونسي للتضامن

* فرع أريانة



وزارة التنمية والتعاون الدولي
Ministère du Développement et de la Coopération
Internationale
المنذوبية العامة للتنمية الجهوية
Commissariat Général au Développement Régional
25 مكرر نهج صدر بعل 1002 لافايات تونس

25 bis rue Asdrubal, 1002 Lafayette, Tunis

<http://www.cgdr.nat.tn>

cgdr@mdci.gov.tn

الهاتف : +21671799454 / +21671799200

الفاكس : +21671787234

ولاية أريانة في أرقام

Gouvernorat de l'Ariana en Chiffres



Prix : 10 DTN

السعر: 10 دنانير

ردم د : 1737-8753 : ISSN