الجمهورية التونسية
وزارة الاقتصاد والمالية
كتابة الدولة للتنمية والتعاون الدولي

المندوبية العامة للتنمية الجهوية
Commissariat Général au Développement Régional

ولاية سوسة في أرقام

Gouvernorat de Sousse en Chiffres

www.cgdr.nat.tn

Présentation du document

Le document Gouvernorat en Chiffres, produit par le CGDR depuis 2001, est un recueil de données et d'indicateurs statistiques régionaux collectés auprès des instances officielles de production et de publication de données et de statistiques[1], nationales et régionales.

Depuis sa parution, ce document a connu des enrichissements importants au gré de la conjoncture nationale et internationale, et à l'occasion de l'émergence de secteurs et de nouveaux besoins.

Ce document, édité pour chaque gouvernorat dont le CGDR est en charge[2], sous la forme d'un volume par gouvernorat, présente des indicateurs globaux par gouvernorat et par délégation.

Il se compose de quatre parties distinctes :

1. un tableau d'indicateurs globaux ;
2. une série de tableaux sur les caractéristiques démographiques de la population ;
3. une série de tableaux sur les indicateurs à caractère social ;
4. une série de tableaux de données et d'indicateurs sur les secteurs productifs.

Le document papier produit en deux langues, l'arabe et le français, a été enrichi depuis sa version 2011 par des illustrations graphiques issues du SIG du CGDR, et par une version électronique interactive sous forme d'un CD, concomitamment à sa publication en ligne sur le site web, qui figure à la dernière page du document, parmi toutes les adresses et les canaux de communication permettant de nous toucher.

Le CGDR reste ouvert à toute proposition pour son enrichissement.

تقديم الوثيقة

تصدر المندوبية العامة للتنمية الجهوية وثيقة ولاية في أرقام منذ سنة 2001، وهي عبارة عن مجموعة من المعطيات والمؤشرات الإحصائية المُجمّعة لدى الهياكل الرسمية لإنتاج ونشر المعلومة [1]، وطنية كانت أم جهوية.

وعرفت الوثيقة على مرّ الزمان تحيينات وإثراءات ذات أهمية، فرض بعضَها مستجدات الظرف الوطني والعالمي وبعضَها الآخر بروز قطاعات ومقتضيات جديدة.

وقد خُصصت وثيقة لكل ولاية من الولايات الراجعة بالنظر للمندوبية العامة للتنمية الجهوية [2] تتضمن مختلف المؤشرات على مستوى الولاية والمعتمديات التابعة لها.

وتتكون الوثيقة من أربعة أجزاء :

1. جدول إجمالي لأهم المؤشرات على صعيد كامل الولاية؛
2. جداول المتعلقة بالخاصيات الديمغرافية للسكان؛
3. جداول متصلة بالمؤشرات الاجتماعية؛
4. جداول ومعطيات حول القطاعات المنتجة؛

وقد تم منذ سنة 2011 إثراء هذه الوثيقة التي تصدر باللغتين العربية والفرنسية بخرائط جغرافية بيانية ونشرها في صيغة قرص مضغوط تفاعلي، تزامن مع نشرها على الخط بالموقع الوارد عنوانه ضمن جملة العناوين ومختلف قنوات الاتصال بنا بالصفحة الأخيرة.

وتبقى المندوبية العامة للتنمية الجهوية مفتوحة لكل الملاحظات والمقترحات لإثرائها.

---

[1] قانون عدد 32 لسنة 1999 مؤرخ في 13 أفريل 1999 يتعلق بالمنظومة الوطنية للإحصاء. للإطلاع على المحتوى زورا موقع المجلس الوطني للإحصاء :

[1] Loi n°99-32 du 13 avril 1999, relative au système national de la statistique, consultable en format PDF à l'adresse WEB du CNS : http://www.tunisie-statistiques.tn/plateforme/pdf/loi_99-32.pdf

[2] تشرف المندوبية العامة للتنمية الجهوية في نطاق مشمولاتها على ولايات الشمال الشرقي (تونس وأريانة ومنوبة وبنعروس وبنزرت ونابل وزغوان) وولايات الوسط الشرقي (سوسة والمنستير والمهدية وصفاقس)، بينما يوكل الإشراف على باقي الولايات لدواوين التنمية الجهوية بالشمال الغربي والوسط الغربي والجنوب.

[2] Les gouvernorats d'intervention du CGDR sont ceux du nord-est (Tunis, Ariana, La Manouba, Ben Arous, Bizerte, Nabeul et Zaghouan) et du centre-est (Sousse, Monastir, Mahdia et Sfax), alors que le reste des gouvernorats sont du ressort des office de développement régional du nord-ouest, du centre-ouest et du sud.

PREFACE

Face aux défis, enjeux et mutations que connaissent les économies du monde y compris celle de la Tunisie dans toutes ses régions, il s'avère nécessaire de disposer d'une information statistique transparente, claire, précise et périodique touchant tous les secteurs économiques et sociaux et les unités administratives à savoir le gouvernorat, la délégation et l'Imada.

En effet, les données statistiques revêtent, plus que jamais, une importance capitale dans la mesure où elles permettent la rationalisation des choix et des décisions dans tous domaines touchant au processus du développement régional.

Dans ce contexte, et afin de remédier aux insuffisances des données statistiques au niveau régional, le Commissariat Général au Développement Régional et les structures du développement régional (Office du Développement du Sud, Office du Développement du Centre Ouest, Office du Développement du Nord Ouest) en collaboration avec les services techniques régionaux, ont préparé et édité la revue "Gouvernorat en chiffre". Ce document qui constitue un recueil de données statistiques régionales est amélioré, enrichi et actualisé périodiquement.

A cette occasion, le Commissariat Général au Développement Régional présente ses remerciements à tous les services qui ont contribué à la réalisation et à l'enrichissement de ce document.

توطئة

أمام التحديات والرهانات والمتغيرات التي تعيشها الاقتصاديات العالمية بما في ذلك ما تشهده البلاد التونسية بكل جهاتها، بات من الضروري توفير معطيات إحصائية شفافة ودقيقة ودورية تشمل مختلف القطاعات الإقتصادية والإجتماعية والوحدات الإدارية (الولاية، المعتمدية والعمادة).

كما أصبحت المعلومة الإحصائية تحظي بمكانة هامة عند أصحاب القرار من سياسيين وأعوان اقتصاديين باعتبار أن القرار الذي يتخذ لغاية الإستثمار في جهة وقطاع يتم على أساس توفر المعلومات بالشفافية والدقة والسرعة المرجوة.

وباعتبار أن المعطيات الإحصائية التي توفرها المسوحات العينية المعتمدة في مختلف القطاعات، لا تمكن من إبراز البعد الجهوي بالتفاصيل المرجوة، أعدت هياكل التنمية الجهوية (المندوبية العامة للتنمية الجهوية وديوان تنمية الجنوب وديوان تنمية الوسط الغربي وديوان تنمية الشمال الغربي) بالتعاون مع الإدارات الفنية الجهوية نشرية "ولاية في أرقام" مساهمة منها في توفير المعلومة الإحصائية على المستوى المحلي والجهوي والتي يصعب جمعها في غير هذا الإطار. كما تحرص هياكل التنمية الجهوية على تحسين وإثراء هذه المعطيات كلما مكنت الصفة الدورية ذلك.

وبمناسبة صدور هذا العمل ، تتوجه المندوبية العامة للتنمية الجهوية بالشكر لكل من تعاون في إنجاز هذه الوثيقة وساهم في إثرائها من إدارات ومصالح فنية محلية وجهوية ووطنية.

SOMMAIRE

الفهـــــرس

Présentation du gouvernorat	1	تقديم الولاية
Principaux indicateurs socio-économiques	2	أهم المؤشرات الاجتماعية والاقتصادية
Population et conditions de vie des		**السكان وظروف عيش الأسر**
Evolution de la population par délégation	3	تطور عدد السكان حسب المعتمدية
Evolution de la population par commune	4	تطور عدد السكان حسب البلدية
Evolution des principaux indicateurs de conditions de vie des ménages	5	تطور أهم مؤشرات ظروف عيش الأسر
Les secteurs sociaux		**القطاعات الاجتماعية**
L'Education		**التعليم**
Evolution du nombre des écoles et des salles d'études du 1er cycle de l'enseignement de base	6	تطور عدد المدارس والقاعات بالمرحلة الأولى من التعليم الأساسي
Evolution du nombre des écoles préparatoires et des lycées et des salles d'études du 2ème cycle de l'enseignement de base et de l'enseignement secondaire	7	تطور عدد المدارس الإعدادية والمعاهد الثانوية وقاعات التدريس بالمرحلة الثانية من التعليم الأساسي والتعليم الثانوي
Evolution du nombre des élèves et des enseignants du 1er cycle de l'enseignement de base	8	تطور عدد التلاميذ والمدرسين بالمرحلة الأولى من التعليم الأساسي
Evolution du nombre des élèves et des enseignants du 2ème cycle de l'enseignement de base et l'enseignement secondaire	9	تطور عدد التلاميذ والمدرسين بالمرحلة الثانية من التعليم الأساسي والتعليم الثانوي
Evolution des indicateurs du 1er cycle de l'enseignement de base	10	تطور مؤشرات المرحلة الأولى من التعليم الأساسي
Evolution des indicateurs du 2ème cycle de l'enseignement de base et de l'enseignement secondaire	11	تطور مؤشرات المرحلة الثانية من التعليم الأساسي والتعليم الثانوي
Evolution des taux de réussite pour la 1ère année de l'enseignement secondaire et du bac	12	تطور نسب النجاح إلى السنة الأولى ثانوي والباكالوريا
Evolution des abandons dans les différents cycles de l'enseignement	13	تطور عدد المنقطعين بمختلف مراحل التعليم
Evolution des indicateurs du 1er cycle de base privé	14	تطور أهم مؤشرات المرحلة الأولى من التعليم الأساسي الخاص
Evolution des indicateurs du 2ème cycle de base et de l'enseignement secondaire privé	15	تطور أهم مؤشرات المرحلة الثانية من التعليم الأساسي والثانوي الخاص
Enseignement Supérieur		**التعليم العالي**
Evolution du nombre des étudiants selon les établissements universitaires	16	تطور عدد الطلبة حسب المؤسسات الجامعيّة
Evolution du nombre des diplômés selon les établissements universitaires	17	تطور عدد المتخرجين حسب المؤسسات الجامعيّة
Formation professionnelle		**التكوين المهني**
Evolution des indicateurs de la formation professionnelle (A.T.F.P)	18	تطور مؤشرات التكوين المهني (الوكالة التونسية للتكوين المهني)
Les centres publics de la formation professionnelle	19	المراكز العمومية للتكوين المهني
Evolution des centres de la formation professionnelle selon l'intervenant	20	تطور مراكز التكوين المهني حسب المتدخل
Evolution des indicateurs de la formation professionnelle selon l'intervenant	21	تطور مؤشرات التكوين المهني حسب المتدخل
Emploi		**التشغيل**
Evolution des demandes et des offres d'emploi (catégorie cadres)	22	تطور طلبات وعروض الشغل لفائدة الإطارات

Evolution des demandes et des offres d'emploi (catégorie non-cadres)	23	تطور طلبات وعروض الشغل لفائدة غير الإطارات
Evolution des demandes d'emploi non satisfaites (catégorie non-cadres)	24	تطور طلبات الشغل لفائدة غير الإطارات
La Santé		**الصحة**
Equipements sanitaires dans le secteur public (partie 1)	25	التجهيزات الصحية بالقطاع العام (الجزء الأول)
Equipements sanitaires dans le secteur public (partie 2)	26	التجهيزات الصحية بالقطاع العام (الجزء الثاني)
Equipements sanitaires dans le secteur privé (partie 1)	27	التجهيزات الصحية بالقطاع الخاص (الجزء الأول)
Equipements sanitaires dans le secteur privé (partie 2)	28	التجهيزات الصحية بالقطاع الخاص (الجزء الثانى)
Le personnel médical dans le secteur public	29	الإطار الطبي بالقطاع العام
Le personnel médical dans le secteur privé	30	الإطار الطبي بالقطاع الخاص
Le personnel paramédical dans le secteur public	31	الإطار شبه الطبي بالقطاع العام
Jeunesse et enfance		**الشباب والطفولة**
Espaces de la jeunesse	32	الفضاءات الشبابية
Espaces de l'enfance	33	فضاءات الطفولة
Espaces sportifs	34	الفضاءات الرياضية
Associations sportives civiles	35	الجمعيات الرياضية المدنية
Culture		**الثقافة**
Espaces culturels	36	الفضاءات الثقافية
Les secteurs productifs		**القطاعات المنتجة**
Agriculture		**الفلاحة**
Evolution de l'exploitation des barrages et des lacs collinaires	37	تطور استغلال السدود و البحيرات الجبلية
Evolution des Ressources Hydriques par Nappe Phréatique	38	تطور الموارد المائية حسب المائدة السطحية
Evolution des Ressources Hydriques par Nappe Profonde	39	تطور الموارد المائية حسب المائدة العميقة
Evolution de la superficie des Terres Agricoles selon la Vocation	40	تطور مساحة الأراضي الفلاحية حسب المؤهلات
Evolution des Périmètres publics Irrigués selon la Délégation	41	تطور المساحات السقوية العمومية حسب المعتمدية
Evolution des Périmètres Irrigués privés selon la Délégation	42	تطور المساحات السقوية الخاصة حسب المعتمدية
Evolution des indicateurs des périmètres irrigués	43	تطور مؤشرات المساحات السقوية
Evolution de la Production Végétale selon l'Espèce	44	تطور الإنتاج النباتي حسب الصنف
Evolution de la Production Végétale selon l'Espèce	45	تطور الإنتاج النباتي حسب الصنف
Evolution du Cheptel selon l'Espèce	46	تطور تربية الماشية حسب الصنف
Evolution du petit élevage	47	تطور تربية الماشية الصغرى
Evolution du petit élevage	48	تطور تربية الماشية الصغرى
Evolution de la Production Animale selon l'Espèce	49	تطور الإنتاج الحيواني حسب الصنف
Evolution des flottilles et de la Production de la pêche selon le port	50	تطور أسطول وإنتاج الصيد البحري حسب الميناء

Energie		**الطاقة**
Consommation de l'énergie électrique (basse tension)	51	استهلاك الطاقة الكهربائية (ضغط منخفض)
Consommation de l'énergie électrique (moyenne et haute tension)	52	استهلاك الطاقة الكهربائية (ضغط متوسط وعالي)
Consommation du gaz de ville et du nombre d'abonnés (basse tension)	53	استهلاك الغاز وعدد المشتركين (ضغط منخفض)
Consommation du gaz de ville et du nombre d'abonnés (moyenne tension)	54	استهلاك الغاز وعدد المشتركين (ضغط متوسط)
Consommation de l'eau potable selon l'usage	55	استهلاك الماء الصالح للشرب حسب الاستعمال
Environnement et Qualité de la vie		**البيئة ونوعية الحياة**
Indicateurs d'environnement	56	مؤشرات بيئية
Evolution du nombre d'abonnés au réseau d'assainissement et des stations d'épuration et de pompage	57	تطور عدد المشتركين بشبكة التطهير و عدد محطات التطهير والضخ
Industrie et Zones Industrielles		**الصناعة والمناطق الصناعية**
Répartition des entreprises industrielles	58	توزيع المؤسسات الصناعية
Répartition des employés industriels	59	توزيع اليد العاملة الصناعية
Zones Industrielles (Superficies + Lotissements)	60	معطيات حول المناطق الصناعية (المساحة والمقاسم)
Répartition des entreprises selon la nationalité et le régime d'exportation	61	المؤسسات بالمناطق الصناعية حسب الجنسية ونظام التصدير
Tourisme et artisanat		**السياحة والصناعات التقليدية**
Evolution du nombre d'unités Hôtelières	62	تطور عدد الوحدات السياحية
Evolution du nombre des pensions Hôtelières	63	تطور عدد الاقامات السياحية
Evolution du nombre des touristes et des nuitées globales	64	تطور عدد الوافدين و عدد الليالي المقضاة
Evolution des indicateurs d'exploitation et de séjour	65	تطور مؤشرات الاستغلال ولإقامة
L'artisanat	66	الصناعات التقليدية
Transport et réseau routier		**النقل والطرقات**
Evolution du réseau routier	67	تطور شبكـة الطرقـــات
Evolution du réseau routier classé	68	تطور شبكـة الطرقـــات المرقمة
Evolution du nombre d' autorisations accordées au transport terrestre	69	تطور عدد الرخص المسندة للنقل البرّي
Evolution de transport ferroviaire selon la station	70	تطور النقل الحديدي حسب المحطة
Evolution de transport maritime selon le port	71	تطور النقل البحري حسب الميناء
Trafic aérien de l'aéroport international d'Enfidha	72	الحركة الجوية بمطار النفيضة الدولي
Poste et Télécommunication		**البريد والإتصالات**
La poste (Infrastructure de base)	73	البريد (البنى التحتية)
Service de la poste (Opérations financières)	74	خدمات البريد (العمليات المالية)
Télécommunication (Réseau et abonnés)	75	الاتصالات (الشبكة والمشتركين)
Commerce et institutions financières		**التجارة والقطاع المصرفي**
Evolution des Points de Vente selon l'Activité Commerciale	76	تطور عدد نقاط البيع حسب النشاط التجاري
Agences bancaires par délégation	77	وكالات الجهاز المصرفي حسب المعتمدية
Activité de la Banque Tunisienne de Solidarité	78	تدخلات البنك التونسي للتضامن

PRESENTATION DU GOUVERNORAT

Le Gouvernorat de Sousse dispose d'un patrimoine historique appréciable remontant à l'époque phénicienne, au-delà du VIe siècle av. J.C, d'un potentiel naturel riche, d'un capital humain performant et une infrastructure moderne. Des arguments ayant contribué à hisser le niveau de ses relations avec son environnement national et international.

Bien que relativement diversifiée, son économie repose sur les activités de services qui emploient 53.7% de la population active régionale. Ce secteur se caractérise par le poids relatif du tourisme national qui assure à 21% de la capacité d'hébergement nationale.

En matière d'industries manufacturières, le Textile-Habillement et les industries mécaniques et électriques assurent des parts importantes de la production et des emplois crées.

Les projets structurants programmés ou en cours de réalisation (port de commerce, zones industrielles, technopôles, établissements universitaires…) vont contribuer au renforcement de l'attractivité de la région à l'investissement productif tant local qu'étranger et la maitrise de l'aménagement territorial et urbain.

تقديم الولاية

تزخر ولاية سوسة بموروث حضاري عريق وبإمكانات طبيعية متنوعة وثرية وبموارد بشرية كفأة ونشيطة وبنية أساسية متطورة ووظيفية، وهي ميزات وطاقات أهلتها لنسج علاقات هامة مع محيطها الوطني والدولي.

ويتميز النسيج الاقتصادي بالولاية بتنوعه واعتماده على قطاع الخدمات التي تستقطب 53.7%من النشيطين المشتغلين أغلبهم في السياحة التي توفر 21% من طاقة الإيواء الوطنية إلى جانب قطاع الصناعات المعملية خصوصا النسيج و الملابس والصناعات الميكانيكية والكهربائية.

ومن شأن المشاريع الكبرى والمهيكلة المبرمجة والتي بصدد الإنجاز في مجالات البنية الأساسية للنقل والمناطق الصناعية والقطب التكنولوجي للميكانيك والكهرباء والإلكترونيك والإعلامية والمؤسسات الجامعية أن تساهم في تحسين مناخ الأعمال بالجهة وتدعيم قدرتها على استقطاب الاستثمار الوطني والدولي وإحكام التهيئة الترابية والعمرانية.

أهم المؤشرات الاقتصادية والاجتماعية بالولاية

Principaux indicateurs socio-économiques du gouvernorat

Indicateurs		كامل البلاد National	إقليم الوسط الشرقي Centre Est	سوسة Sousse		المـؤشـرات
Nombre de délégations		264	56	16		عدد المعتمديات
Nombre de communes		264	77	16		عدد البلديات
Population au 01/01/2014	mille	10949.0	2577.5	663.7	ألف	عدد السكـان 2014/01/01
Densité de la population	Hab/km²	71	181	249	س/كلم 2	الكثافة السكانية
Population Communale	%	66.5	73.6	81.6	%	نسبة سكان الوسط البلدي
Taux de Natalité 2012	‰	19.3	22.0	24.3	‰	نسبة الولادات المصرح بها سنة 2012
Taux de Mortalité 2012	‰	6.1	6.4	4.7	‰	نسبة الوفيات العامة سنة 2012
Taux d'accroissement Naturel 2012	%	1.3	1.6	1.9	%	معدل الزيادة الطبيعية سنة 2012
Taux d'analphabétisme 10 ans et plus 2012	%	18.1	15.7	13.3	%	نسبة الأمية سنة 2012
Population occupée selon la branche d'activité 2012						نسبة المشتغلين حسب القطاع لسنة 2012
Agriculture	%	17.0	10.8	5.6	%	الفلاحة
Industrie Manufacturière	%	18.5	27.4	27.2	%	الصناعة المعملية
Industrie non Manufacturière	%	14.5	16.5	15.5	%	الصناعة غير المعملية
Services	%	49.6	45.0	51.4	%	الخدمـات
Taux de chômage année 2013	%	15.3	12.4	15.9	%	نسبة البطالة سنة 2013
Taux d'Electrification 2013 *	%	99.5	99.7	99.8	%	نسبة التنوير العام سنة 2013 *
Taux de desserte en Eau Potable 2013 *	%	98.2	99.3	99.7	%	نسبة التزويد بالماء الصالح للشرب سنة 2013 *
Taux de Branchement au réseau ONAS M.Urb. 2013*	%	86	82.6	97.1	%	نسبة الربط بشبكات التطهير سنة 2013 *(وسط بلدي)
Nombre de lits pour 1000 habitants2013*		1.91	2.02	4.14		عدد الأسرّة لكل 1000 ساكن سنة 2013*
Nombre d'habitants par Bureau Postal 2013 *	mille	10.2	11.1	13.8	ألف	عدد السكان لكل مكتب بريد سنة 2013 *
Nombre d'entreprises 10emplois et plus 2013		5690	2015	538		عدد المؤسسات الصناعية 2013
Nombre d'entreprises exportatrices 2013		2623	1042	317		عدد المؤسسات الصناعية المصدرة كليا 2013

* Prévisionnel

* تقديرات

السكان و ظروف عيش الأسر
Population et conditions de vie des ménages

تطورعدد السكان حسب المعتمدية

Evolution de la population par délégation

Délégation	2014	2013	2012	2011	المعتمدية
SOUSSE MEDINA	29035	29050	29046	28895	سوسة المدينة
SOUSSE RIADH	66039	63532	61079	58420	سوسة الرياض
SOUSSE JAWHARA	87121	84064	81062	77760	سوسة جوهرة
SIDI ABDELHAMID	60710	58926	57157	55160	سيدي عبد الحميد
HAMMAM SOUSSE	43273	42221	41167	39937	حمام سوسة
AKOUDA	31421	30724	30023	29189	أكودة
KALAA KEBIRA	56881	56166	55425	54416	القلعة الكبرى
SIDI BOU ALI	19859	19578	19289	18908	سيدي بوعلي
HERGLA	8805	8694	8579	8422	هرقلة
ENFIDHA	48382	47761	47117	46246	النفيضة
BOUFICHA	27153	26713	26263	25690	بوفيشة
KONDAR	13024	12850	12670	12431	كندار
SIDI EL HANI	12335	12230	12119	11963	سيدي الهاني
M'SAKEN	96226	94878	93487	91649	مساكن
KALAA SGHIRA	35951	34939	33933	32788	القلعة الصغرى
ZAOUIA KSIBA THERAYET	27465	26419	25397	24293	الزاوية القصيبة الثريات
TOTAL	**663680**	**648745**	**633813**	**616166**	**الولاية**

المصدر : المعهد الوطني للإحصاء- التقديرات السكانية حسب المعتمديات والبلديات في 01/01/ (2011-2012-2013-2014)

Source: Institut National de la Statistique-Estimation de la Population par délégation et commune au 01/01/(2011-2012-2013-2014)

تطور عدد السكان حسب البلديات

EVOLUTION DE LA POPULATION PAR COMMUNE

Commune	2014	2013	2012	2011	البلدية
SOUSSE	227855	220976	214196	206588	سوسة
EZZOUHOUR	15051	14596	14148	13646	الزهور
ZAOUIA KSIBA THERAYET	12281	11814	11357	10863	قصيبة الثريات
ZAOUIET SOUSSE	15184	14606	14040	13430	زاوية سوسة
HAMMAM SOUSSE	43273	41170	41167	39937	حمام سوسة
AKOUDA	26075	25497	24915	24223	أكودة
KALAA KEBIRA	51031	50390	49724	48819	القلعة الكبيرة
SIDI BOU ALI	10191	10047	9898	9703	سيدي بوعلي
HERGLA	7045	6956	6864	6739	هرقلة
ENFIDHA	11118	10975	10827	10627	النفيضة
BOUFICHA	10167	10002	9834	9619	بوفيشة
KONDAR	4171	4115	4058	3981	الكندار
SIDI EL HANI	3253	3225	3196	3155	سيدي الهاني
KALAA SGHIRA	32620	31702	30789	29751	القلعة الصغيرة
M'SAKEN	62379	61505	60603	59412	مساكن
MESSAADINE	9963	9823	9679	9489	المسعدين
TOTAL	**541657**	**527399**	**515295**	**499981**	**مجموع البلديات**
Population Communale en %	**81.6**	**81.5**	**81.3**	**81.1**	**سكان الوسط البلدي %**

المصدر : المعهد الوطني للإحصاء- التقديرات السكانية حسب المعتمديات والبلديات في 01/01/ (2011-2012-2013-2014)

Source: Institut National de la Statistique-Estimation de la Population par délégation et commune au 01/01/(2011-2012-2013-2014)

تطور أهم مؤشرات ظروف عيش الأسر

EVOLUTION DES PRINCIPAUX INDICATEURS DES CONDITIONS DE VIE DES MENAGES

Indicateurs	2013	2012	2011	مؤشرات
Taux de desserte en eau potable (%)				**نسبة التزويد بالماء الصالح للشرب (%)**
Ensemble Milieux	99.7	99.7	99.9	المجموع
Milieu non communal	98.2	98.2	99.6	وسط غير بلدي
Taux de branchement en eau potable (%)				**نسبة ربط الأسر بشبكة الماء الصالح للشرب (%)**
Ensemble Milieux	98.8	98.7	98.7	المجموع
milieu non communal	94.4	94.4	94.3	وسط غير بلدي
Taux de branchement au réseau d'assainissement (%)				**نسبة ربط الأسر بشبكة التطهير (%)**
Milieu communnal	97.1	96.7	96.3	وسط بلدي
Taux d'électrification (%)				**نسبة التنوير (%)**
Ensemble Milieux	99.8	99.7	99.8	المجموع
Milieu non communal	99.5	99.5	99.5	وسط غير بلدي

2012 prévision 2013 probable
Source: Institut National de la Statistique

2012 نسبة تقديرية، 2013 نسبة محتملة
المصدر : المعهد الوطني للإحصاء

القطاعات الاجتماعية

Les secteurs sociaux

التعليم
L'éducation

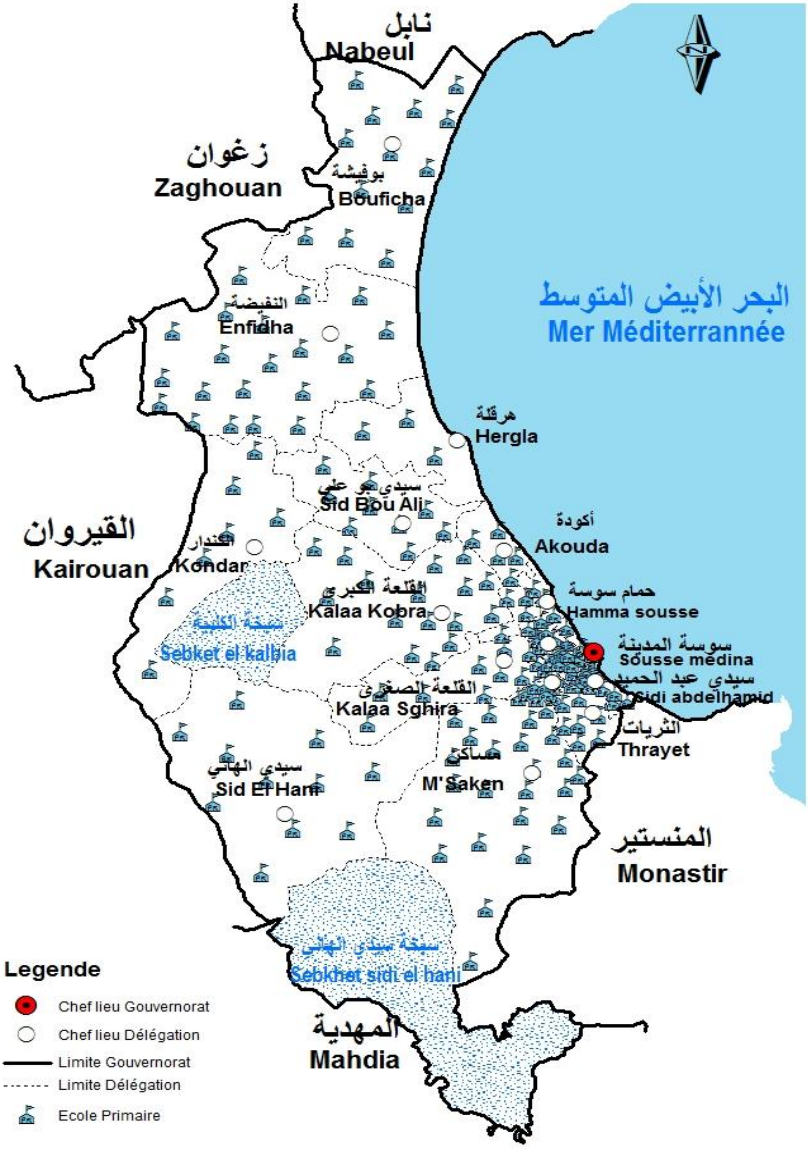
نابل
Nabeul
زغوان
Zaghouan
بوفيشة
Bouficha
النفيضة
Enfidha
البحر الأبيض المتوسط
Mer Méditerrannée
هرقلة
Hergla
سيدي بو علي
Sid Bou Ali
أكودة
Akouda
القيروان
Kairouan
القندار
Kondar
القلعة الكبرى
Kalaa Kobra
حمام سوسة
Hamma sousse
سبخة الكلبية
Sebket el kallaia
سوسة المدينة
Sousse médina
سيدي عبد الحميد
Sidi abdelhamid
القلعة الصغرى
Kalaa Sghira
الثريات
Thrayet
سيدي الهاني
Sid El Hani
مساكن
M'Saken
المنستير
Monastir
سبخة سيدي الهاني
Sebkhet sidi el hani
المهدية
Mahdia
Legende
Chef lieu Gouvernorat
Chef lieu Délégation
Limite Gouvernorat
Limite Délégation
Ecole Primaire

تطور عدد المدارس والقاعات بالمرحلة الأولى من التعليم الأساسي

olution du nombre des écoles et des salles d'études du 1er cycle de l'enseignement de ba

DELEGATION	Salles d'études قاعات			Ecoles مدارس			المعتمدية
	2013	2012	2011	2013	2012	2011	
SOUSSE MEDINA	68	71	69	6	6	6	سوسة المدينة
SOUSSE RIADH	102	100	101	11	11	11	سوسة الرياض
KSIBA-ZAOUIA-THRAYET	59	58	54	7	7	7	القصيبة الزاوية الثريات
SOUSSE JAWHARA	127	127	126	13	13	13	سوسة جوهرة
SOUSSE SIDI ABDELHAMID	86	84	85	10	10	10	سيدي عبد الحميد
HAMMAM SOUSSE	92	89	88	8	8	8	حمام سوسة
AKOUDA	71	62	65	9	9	9	أكودة
KALAA KEBIRA	137	132	132	17	17	17	القلعة الكبرى
SIDI BOU ALI	56	51	50	9	9	9	سيدي بوعلي
HERGLA	20	20	19	3	3	3	هرقلة
ENFIDHA	121	121	122	21	21	21	النفيضة
BOUFICHA	60	58	59	13	13	13	بوفيشة
KONDAR	38	38	42	7	7	7	كندار
SIDI EL HANI	47	46	44	11	11	11	سيدي الهاني
M'SAKEN	228	227	230	24	24	24	مساكن
KALAA SGHIRA	80	74	69	9	9	9	القلعة الصغرى
TOTAL	**1392**	**1358**	**1355**	**178**	**178**	**178**	**المجموع**

Source: Ministère de L'Education - Direction Régionale du gouvernorat de Sousse
المصدر: وزارة التربية - الإدارة الجهوية للتعليم بولاية سوسة-

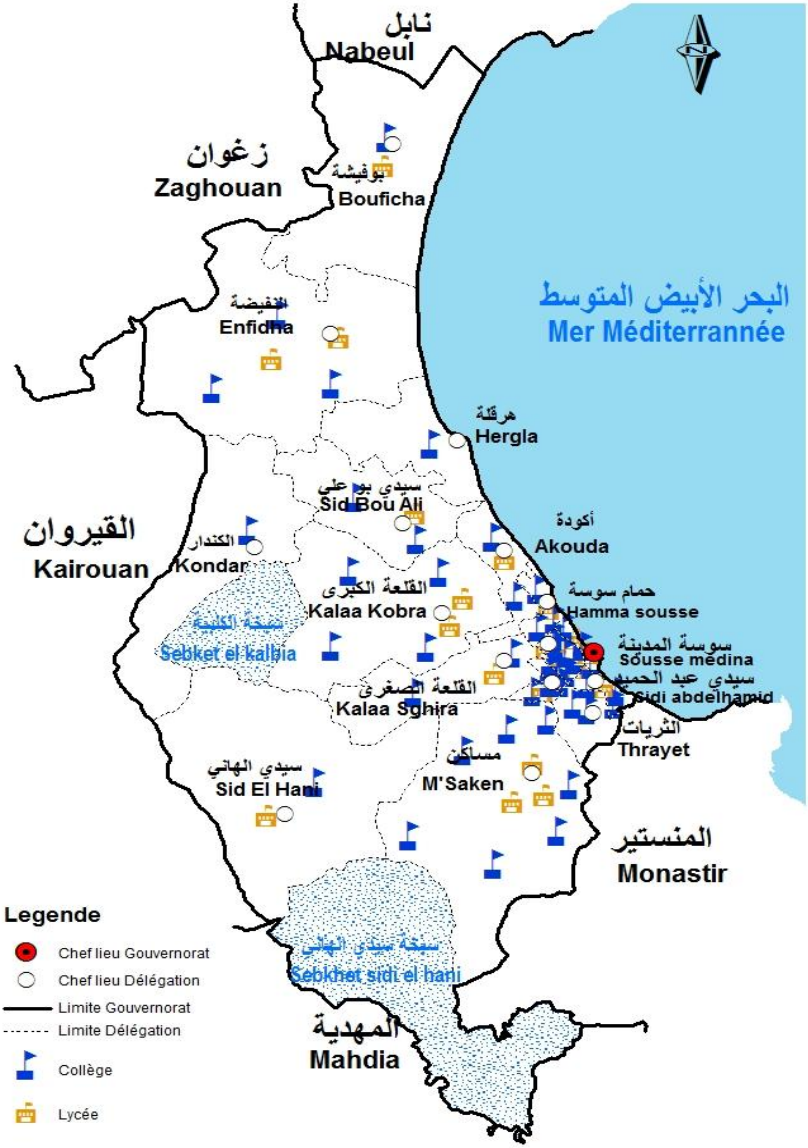
نابل
Nabeul
زغوان
Zaghouan
بوفيشة
Bouficha
البحر الأبيض المتوسط
Mer Méditerrannée
الدفيضة
Enfidha
هرقلة
Hergla
سيدي بو علي
Sid Bou Ali
أكودة
Akouda
القيروان
Kairouan
الكندار
Kondar
القلعة الكبرى
Kalaa Kobra
حمام سوسة
Hamma sousse
سبخة الكلبية
Sebket el kalbia
سوسة المدينة
Sousse médina
سيدي عبد الحميد
Sidi abdelhamid
القلعة الصغرى
Kalaa Sghira
الثريات
Thrayet
مساكن
M'Saken
سيدي الهاني
Sid El Hani
المنستير
Monastir
Legende
Chef lieu Gouvernorat
Chef lieu Délégation
Limite Gouvernorat
Limite Délégation
Collège
Lycée
سبخة سيدي الهاني
Sebkhet sidi el hani
المهدية
Mahdia

تطور عدد المدارس الاعدادية والمعاهد الثانوية وقاعات التدريس بالمرحلة الثانية من التعليم الأساسي والتعليم الثانوي

Evolution du nombre des écoles préparatoires, des lycées et des salles d'études du second cycle de l'enseignement de base et de l'enseignement secondaire

DELEGATION	قاعات التدريس المختصة Salles d'études spécialisées			قاعات التدريس Salles d'études générales			المدارس الاعدادية والمعاهد الثانوية Ecoles préparatoires et des lycées			المعتمدية
	2013	2012	2011	2013	2012	2011	2013	2012	2011	
SOUSSE MEDINA	45	44	46	118	115	115	5	5	5	سوسة المدينة
SOUSSE RIADH	48	47	46	121	119	116	6	6	6	سوسة الرياض
KSIBA-ZAOUIA-THRAYET	14	14	14	49	46	46	2	2	2	القصيبة الزاوية الثري
SOUSSE JAWHARA	129	121	118	256	231	237	11	10	10	سوسة جوهرة
SOUSSE SIDI ABDELHAMID	25	24	25	80	80	80	4	4	4	سيدي عبد الحميد
HAMMAM SOUSSE	41	41	40	112	110	110	4	4	4	حمام سوسة
AKOUDA	31	31	31	56	55	53	3	3	3	أكودة
KALAA KEBIRA	49	20	53	127	126	125	6	6	6	القلعة الكبرى
SIDI BOU ALI	25	53	23	40	40	40	3	3	3	سيدي بوعلي
HERGLA	4	4	4	11	11	11	1	1	1	هرقلة
ENFIDHA	47	49	46	119	124	123	5	5	5	النفيضة
BOUFICHA	17	17	17	50	50	49	2	2	2	بوفيشة
KONDAR	6	6	6	19	19	17	1	1	1	كندار
SIDI EL HANI	18	18	18	36	37	38	2	2	2	سيدي الهاني
M'SAKEN	82	84	82	209	201	201	10	10	10	مساكن
KALAA SGHIRA	29	29	29	66	66	66	3	3	3	القلعة الصغرى
TOTAL	**610**	**602**	**598**	**1469**	**1430**	**1427**	**68**	**67**	**67**	**المجموع**

Source: Ministère de L'Education - Direction Régionale du gouvernorat de Sousse

المصدر: وزارة التربية - الإدارة الجهوية للتعليم بولاية سوسة.

تطور عدد التلاميذ والمدرسين بالمرحلة الأولى من التعليم الأساسي

Evolution du nombre des élèves et des enseignants du 1er cycle de l'enseignement de base

Délégation	Enseignants المدرسون			Elèves التلاميذ			المعتمدية
	2013	2012	2011	2013	2012	2011	
SOUSSE MEDINA	152	147	145	2812	2925	2923	سوسة المدينة
SOUSSE JAWHARA	267	257	251	5320	5069	4905	سوسة الرياض
KSIBA-ZAOUIA-THRAYET	138	131	128	3215	3126	3021	الزاوية ، القصيبة، الثريات
SOUSSE JAWHARA	338	325	318	6937	6611	6452	سوسة جوهرة
SOUSSE SIDI ABDELHAMID	229	214	208	4422	4364	4329	سيدي عبد الحميد
HAMMAM SOUSSE	208	200	199	4199	4153	4055	حمام سوسة
AKOUDA	167	143	142	3282	3095	3032	أكودة
KALAA KEBIRA	315	293	282	6376	6188	6018	القلعة الكبرى
SIDI BOU ALI	117	107	106	2216	2194	2145	سيدي بوعلي
HERGLA	41	39	43	787	775	749	هرقلة
ENFIDHA	227	228	231	5236	5092	5066	النفيضة
BOUFICHA	119	117	124	2987	2821	2811	بوفيشة
KONDAR	71	68	78	1566	1488	1464	كندار
SIDI EL HANI	97	88	93	1449	1441	1405	سيدي الهاني
M'SAKEN	547	529	536	10435	10126	10026	مساكن
KALAA SGHIRA	179	169	163	3686	3558	3491	القلعة الصغرى
TOTAL	**3212**	**3055**	**3047**	**64925**	**63026**	**61892**	**المجموع**

Source: Ministère de L'Education - Direction Régionale du gouvernorat de Sousse

المصدر: وزارة التربية - الإدارة الجهوية للتعليم بولاية سوسة-

تطور عدد التلاميذ والمدرسين بالمرحلة الثانية من التعليم الأساسي والتعليم الثانوي

Evolution du nombre des éleves et des enseignants du 2ème cycle de l'enseignement de base et de l'enseignement secondaire

DELEGATION	Enseignants المدرسون			Elèves التلاميذ			المعتمدية
	2013	2012	2011	2013	2012	2011	
SOUSSE MEDINA	313	309	301	3520	3797	3827	سوسة المدينة
SOUSSE RIADH	332	330	339	4238	4259	4421	سوسة الرياض
KSIBA-ZAOUIA-THRAYET	145	142	133	1875	1856	1914	القصيبة الزاوية الثريات
SOUSSE JAWHARA	765	749	738	9937	9822	9787	سوسة جوهرة
SOUSSE SIDI ABDELHAMID	203	203	203	2131	2236	2302	سيدي عبد الحميد
HAMMAM SOUSSE	336	334	333	4469	4651	4833	حمام سوسة
AKOUDA	174	171	173	2371	2347	2321	أكودة
KALAA KEBIRA	345	342	346	4691	4709	4802	القلعة الكبرى
SIDI BOU ALI	127	126	128	1675	1729	1728	سيدي بوعلي
HERGLA	27	27	28	342	326	327	هرقلة
ENFIDHA	308	290	293	4340	4249	4322	النفيضة
BOUFICHA	123	117	119	1606	1632	1590	بوفيشة
KONDAR	50	47	47	675	688	652	كندار
SIDI EL HANI	72	78	78	936	955	1038	سيدي الهاني
M'SAKEN	597	586	586	7954	8071	8204	مساكن
KALAA SGHIRA	170	165	158	2224	2194	2180	القلعة الصغرى
TOTAL	**4087**	**4016**	**4003**	**52984**	**53521**	**54248**	**المجموع**

Source: Ministère de L'Education - Direction Régionale du gouvernorat de Sousse

المصدر: وزارة التربية - الإدارة الجهوية للتعليم بولاية سوسة-

تطورعدد المنقطعين بمختلف مراحل التعليم

Evolution des abandons dans les différents cycles de l' enseignement

DELEGATION	المرحلة الثانية من التعليم الأساسي و الثانوي 2ème cycle de base et secondaire			المرحلة الأولى من التعليم الأساسي 1er cycle de base			المعتمدية
	2013	2012	2011	2013	2012	2011	
SOUSSE MEDINA	204	88	96	14	12	7	سوسة المدينة
SOUSSE RIADH	120	113	111	18	11	26	سوسة الرياض
KSIBA-ZAOUIA-THRAYET	147	88	105	9	13	19	القصيبة الزاوية الثريات
SOUSSE JAWHARA	288	241	108	19	6	13	سوسة جوهرة
SIDI ABDELHAMID	127	111	77	18	18	35	سيدي عبد الحميد
HAMMAM SOUSSE	59	108	57	4	14	19	حمام سوسة
AKOUDA	84	70	52	3	8	8	أكودة
KALAA KEBIRA	196	186	96	31	32	30	القلعة الكبرى
SIDI BOU ALI	73	79	54	5	15	16	سيدي بوعلي
HERGLA	4	7	2	5	1	3	هرقلة
ENFIDHA	152	126	187	46	70	47	النفيضة
BOUFICHA	64	72	39	17	52	42	بوفيشة
KONDAR	81	37	54	21	25	26	كندار
SIDI EL HANI	62	77	88	28	12	11	سيدي الهاني
M'SAKEN	387	371	262	77	55	61	مساكن
KALAA SGHIRA	89	35	38	26	31	18	القلعة الصغرى
TOTAL	**2137**	**1809**	**1426**	**341**	**375**	**381**	**المجموع**

Source: Ministère de L'Education - Direction Régionale du gouvernorat de Sousse

المصدر: وزارة التربية - الإدارة الجهوية للتعليم بولاية سوسة-

تطور مؤشرات المرحلة الأولى من التعليم الأساسي

Evolution des indicateurs du 1er cycle de l'enseignement de base

Délégation	معدل التلاميذ لكل مدرس Elèves par enseignant			متوسط كثافة الفصل Elèves par classe élèves			نسبة التداول على القاعات Taux d'occupation des locaux			المعتمدية
	2013	2012	2011	2013	2012	2011	2013	2012	2011	
SOUSSE MEDINA	18.50	19.90	20.16	25.33	26.59	26.10	1.63	1.55	1.62	سوسة المدينة
SOUSSE RIADH	19.93	19.72	19.54	27.42	26.96	25.82	1.90	1.88	1.88	سوسة الرياض
KSIBA-ZAOUIA-THRAYET	23.30	23.86	23.60	30.05	29.49	29.05	1.81	1.83	1.93	القصيبة الزاوية الثريات
SOUSSE JAWHARA	20.52	20.34	20.29	28.67	27.89	27.69	1.91	1.87	1.85	سوسة جوهرة
S,SIDI ABDELHAMID	19.31	20.39	20.81	26.17	26.29	26.24	1.97	1.98	1.94	سيدي عبد الحميد
HAMMAM SOUSSE	20.19	20.77	20.38	28.18	28.06	28.56	1.62	1.66	1.61	حمام سوسة
AKOUDA	19.65	21.64	21.35	26.90	27.63	27.82	1.72	1.81	1.68	أكودة
KALAA KEBIRA	20.24	21.12	21.34	26.68	26.56	26.39	1.74	1.77	1.73	القلعة الكبرى
SIDI BOU ALI	18.94	24.11	20.24	23.57	24.11	23.83	1.68	1.78	1.80	سيدي بوعلي
HERGLA	19.20	19.87	17.42	25.39	25.00	23.41	1.55	1.55	1.68	هرقلة
ENFIDHA	23.07	22.33	21.93	24.70	24.96	24.59	1.75	1.69	1.69	النفيضة
BOUFICHA	25.10	24.11	22.67	25.31	24.53	24.44	1.97	1.98	1.95	بوفيشة
KONDAR	22.06	21.88	18.77	23.73	22.55	22.52	1.74	1.74	1.55	كندار
SIDI EL HANI	14.94	16.38	15.11	17.89	17.79	17.35	1.72	1.76	1.84	سيدي الهاني
M'SAKEN	19.08	19.14	18.71	25.96	25.83	25.00	1.76	1.73	1.74	مساكن
KALAA SGHIRA	20.59	21.05	21.42	27.10	26.95	27.06	1.70	1.78	1.87	القلعة الصغرى
TOTAL	**20.21**	**20.63**	**20.31**	**26.25**	**26.13**	**25.77**	**1.78**	**1.78**	**1.77**	**المجموع**

Source: Ministère de L'Education - Direction Régionale du gouvernorat de Sousse

المصدر: وزارة التربية - الإدارة الجهوية للتعليم بولاية سوسة.

تطور مؤشرات المرحلة الثانية من التعليم الأساسي والتعليم الثانوي

olution des indicateurs du 2ème cycle de l'enseignement de base et de l'enseignement seconda

DELEGATION	معدل التلاميذ لكل مدرس Elèves par Enseignant			متوسط كثافة الفصل Elèves par Classe élèves			المعتمدية
	2013	2012	2011	2013	2012	2011	
SOUSSE MEDINA	11.25	12.29	12.71	25.69	27.32	28.35	سوسة المدينة
SOUSSE RIADH	12.77	12.91	13.04	26.16	25.05	24.98	سوسة الرياض
KSIBA-ZAOUIA-THRAYET	12.93	13.07	14.39	26.41	26.14	26.96	القصيبة الزاوية الثريات
SOUSSE JAWHARA	12.99	13.11	13.26	27.91	27.75	27.73	سوسة جوهرة
SIDI ABDELHAMID	10.50	11.01	11.34	23.16	22.59	22.79	سيدي عبد الحميد
HAMMAM SOUSSE	13.30	13.93	14.51	28.83	28.89	30.59	حمام سوسة
AKOUDA	13.63	13.73	13.42	27.57	27.61	26.99	أكودة
KALAA KEBIRA	13.60	13.77	13.88	26.81	26.60	27.13	القلعة الكبرى
SIDI BOU ALI	13.19	13.72	13.50	25.38	26.20	25.79	سيدي بوعلي
HERGLA	12.67	12.07	11.68	24.43	23.29	23.36	هرقلة
ENFIDHA	14.09	14.65	14.75	26.96	26.56	28.06	النفيضة
BOUFICHA	13.06	13.95	13.36	25.09	24.73	24.46	بوفيشة
KONDAR	13.50	14.64	13.87	27.00	26.46	26.08	كندار
SIDI EL HANI	13.00	12.24	13.31	24.00	22.21	24.71	سيدي الهاني
M'SAKEN	13.32	13.77	14.00	27.33	27.55	27.72	مساكن
KALAA SGHIRA	13.08	13.30	13.80	26.48	25.81	26.59	القلعة الصغرى
TOTAL	**12.96**	**13.33**	**13.55**	**26.79**	**26.64**	**27.08**	**المجموع**

Source: Ministère de L'Education - Direction Régionale du gouvernorat de Sousse

المصدر: وزارة التربية - الإدارة الجهوية للتعليم بولاية سوسة-

تطور نسب النجاح إلى السنة الأولى للتعليم الثانوي والباكالوريا

Evolution des taux de réussite pour la 1ère année de l'enseignement Secondaire et du BAC

DELEGATION	نسبة النجاح في الباكالوريا Taux de réussite au BAC			نسبة النجاح إلى السنة أولى ثانوي Taux de réussite pour la 1ère A,secondaire			المعتمدية
	2013	2012	2011	2013	2012	2011	
SOUSSE MEDINA	52.75	52.90	65.02	81.79	77.53	81.33	سوسة المدينة
SOUSSE RIADH	63.95	65.18	73.77	60.66	61.94	68.47	سوسة الرياض
KSIBA-ZAOUIA-THRAYET	71.00	63.21	73.58	68.18	63.04	74.47	القصيبة الزاوية الثريات
SOUSSE JAWHARA	68.30	66.13	78.58	72.73	77.91	72.19	سوسة جوهرة
SIDI ABDELHAMID	55.26	42.49	52.33	37.04	55.56	59.26	سيدي عبد الحميد
HAMMAM SOUSSE	70.21	62.36	76.99	70.86	55.17	64.00	حمام سوسة
AKOUDA	69.61	83.33	89.38	63.11	70.45	57.78	أكودة
KALAA KEBIRA	66.33	73.16	83.41	56.88	55.26	62.10	القلعة الكبرى
SIDI BOU ALI	68.53	65.81	72.50	62.50	55.56	48.61	سيدي بوعلي
HERGLA	-	-	-	88.89	88.89	77.78	هرقلة
ENFIDHA	51.09	66.26	73.28	52.24	61.29	68.42	النفيضة
BOUFICHA	55.70	64.03	85.37	55.56	65.63	43.90	بوفيشة
KONDAR	-	-	-	53.85	57.14	41.67	كندار
SIDI EL HANI	54.05	64.20	70.93	20.00	75.00	25.00	سيدي الهاني
M'SAKEN	72.86	67.78	78.00	58.64	66.22	59.85	مساكن
KALAA SGHIRA	74.86	66.89	88.07	65.15	69.33	68.00	القلعة الصغرى
TOTAL	**65.66**	**65.13**	**76.39**	**67.46**	**67.18**	**65.70**	**المجموع**

Source: Ministère de L'Education - Direction Régionale du gouvernorat de Sousse

المصدر: وزارة التربية - الإدارة الجهوية للتعليم بولاية سوسة-

تطور أهم مؤشرات المرحلة الأولى من التعليم الأساسي الخاص

Evolution des indicateurs du 1er cycle de base de l' enseignement privé

DELEGATION	Elèves التلاميذ			Etablis. Privé المعـاهد الخاصة			المعتمدية
	2013	2012	2011	2013	2012	2011	
SOUSSE MEDINA	800	745	699	2	2	2	سوسة المدينة
SOUSSE RIADH	-	-	-	-	-	-	سوسة الرياض
KSIBA-ZAOUIA-THRAYET	-	-	-	-	-	-	القصيبة الزاوية الثريات
SOUSSE JAWHARA	2776	2502	2036	9	9	9	سوسة جوهرة
SOUSSE SIDI ABDELHAMID	-	-	-	-	-	-	سيدي عبد الحميد
HAMMAM SOUSSE	-	-	-	-	-	-	حمام سوسة
KALAA KEBIRA	-	-	-	-	-	-	القلعة الكبرى
AKOUDA	48	-	-	1	-	-	أكودة
M'SAKEN	320	281	295	3	2	2	مساكن
ENFIDHA	-	-	-	-	-	-	النفيضة
KALAA SGHIRA	-	-	-	-	-	-	القلعة الصغرى
TOTAL	**3944**	**3528**	**3030**	**15**	**13**	**13**	**المجموع**

Source: Ministère de L'Education - Direction Régionale du gouvernorat de Sousse

المصدر: وزارة التربية - الإدارة الجهوية للتعليم بولاية سوسة

تطور أهم مؤشرات المرحلة الثانية من التعليم الأساسي والثانوي الخاص

Evolution des indicateurs du 2ème cycle de base et de l' enseignement secondaire Privé

DELEGATION	Elèves التلاميذ			Etablis. Privé المعـاهد الخاصة			المعتمدية
	2013	2012	2011	2013	2012	2011	
SOUSSE MEDINA	1421	1059	961	4	3	3	سوسة المدينة
SOUSSE RIADH	-	-	-	-	-	-	سوسة الرياض
THRAYET	-	-	-	-	-	-	الثريات
SOUSSE JAWHARA	1170	1307	982	4	4	4	سوسة جوهرة
SOUSSE SIDI ABDELHAMID	-	-	-	-	-	-	سيدي عبد الحميد
SIDI ABDELHAMID	-	-	-	-	-	-	سيدي عبد الحميد
HAMMAM SOUSSE	285	246	227	1	1	1	حمام سوسة
KALAA KEBIRA	314	252	197	1	1	1	القلعة الكبرى
M'SAKEN	357	377	378	2	2	2	مساكن
ENFIDHA	274	228	230	1	1	1	النفيضة
TOTAL	**3821**	**3469**	**2975**	**13**	**12**	**12**	**المجموع**

Source: Ministère de L'Education - Direction Régionale du gouvernorat de Sousse

المصدر: وزارة التربية - الإدارة الجهوية للتعليم بولاية سوسة

التعليم العالي
Enseignement Supérieur

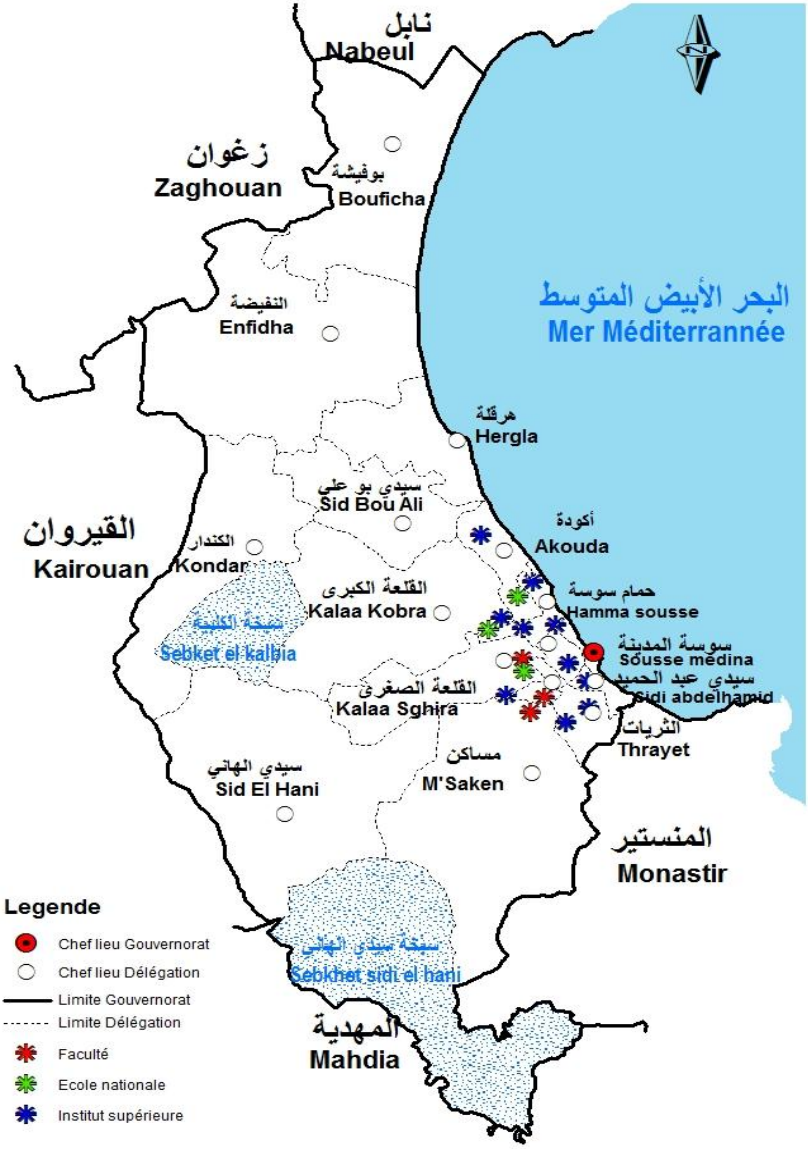
نابل
Nabeul
زغوان
Zaghouan
بوفيشة
Bouficha
النفيضة
Enfidha
البحر الأبيض المتوسط
Mer Méditerrannée
هرقلة
Hergla
سيدي بو علي
Sid Bou Ali
أكودة
Akouda
القيروان
Kairouan
الكندار
Kondar
القلعة الكبرى
Kalaa Kobra
حمام سوسة
Hamma sousse
سبخة الكلبية
Sebket el kallaia
سوسة المدينة
Sousse medina
سيدي عبد الحميد
Sidi abdelhamid
القلعة الصغرى
Kalaa Sghira
الثريات
Thrayet
مساكن
M'Saken
سيدي الهاني
Sid El Hani
المنستير
Monastir
سبخة سيدي الهاني
Sebkhet sidi el hani
المهدية
Mahdia
Legende
Chef lieu Gouvernorat
Chef lieu Délégation
Limite Gouvernorat
Limite Délégation
Faculté
Ecole nationale
Institut supérieure

تطور عدد الطلبة حسب المؤسسات الجامعيّة

Evolution du nombre des étudiants selon les établissements universitaires

Etablissement universitaire	منهم اناث Dont féminin			مجموع الطلبة Nbre des étudiants			المؤسسة الجامعية
	2014/13	2013/12	2012/11	2014/13	2013/12	2012/11	
Faculté de médecine de Sousse	1543	1375	1333	2353	2103	2085	كلية الطب بسوسة
Faculté des lettres et des sciences humaines de Sousse	3641	3771	4082	4722	4948	5389	كلية الآداب والعلوم الإنسانية بسوسة
Institut supérieur des beaux arts de Sousse	1285	1439	2116	1753	1981	2909	المعهد العالي للفنون الجميلة بسوسة
Institut supérieur de musique	119	124	167	252	278	379	المعهد العالي للموسيقى بسوسة
Faculté de droit et des sciences politiques	2183	2154	2201	2834	2827	2930	كلية الحقوق والعلوم السياسية بسوسة
Institut supérieur du transport et de la logistique	540	612	706	923	1066	1292	المعهد العالي للنقل وخدمات الإتصال
Institut supérieur d'informatique et des technologies de communication	714	726	803	1326	1418	1668	المعهد العالي للإعلامية وتقنيات الاتصال بحمام سوسة
Institut supérieur de gestion	1925	2078	2125	3011	3302	3386	المعهد العالي للتصرف بسوسة
Institut supérieur des sciences appliquées et de technologie	1085	960	840	3431	3139	2842	المعهد العالي للعلوم التطبيقية والتكنولوجيا بسوسة
Ecole supérieure des sciences et techniques de la santé	574	670	739	653	780	889	المدرسة العليا لعلوم وتقنيات الصحة بسوسة
Institut des hautes études commerciales	950	1005	1041	1397	1473	1578	معهد الدراسات التجارية العليا بسوسة
Institut supérieur d'horticulture et d'élevage de Chott Meriem	426	672	721	643	995	1141	المعهد العالي للعلوم الفلاحية بشط مريم
Ecole nationale des Ingénieurs de sousse	668	637	528	1283	1246	1133	المدرسة الوطنية للمهندسين بسوسة
Ecole supérieure des sciences et techniques de la santé	204	218	258	390	419	450	المعهد العالي لعلوم التمريض بسوسة
Institut supérieur des études technologiques de Hammam sousse	1031	912	716	1862	1663	1313	المدرسة العليا للعلوم والتكنولوجيا بحمام سوسة
Institut supérieur de finance et de fiscalité	853	762	815	1166	1044	1129	المعهد العالي للمالية والجباية بسوسة
Institut supérieur des etudes de technologie	473	506	543	1411	1491	1595	المعهد العالي للدراسات التكنولوجية
Faculté des sciences économiques et de gestion de	1915	1578	1465	2950	2354	2252	كلية العلوم الإقتصادية والتصرف بسوسة
Total général	**20129**	**20199**	**21199**	**32360**	**32527**	**34360**	**المجموع العام**

Source : université de sousse

المصدر : جامعة سوسة

تطور عدد المتخرجين حسب المؤسسات الجامعيّة

Evolution du nombre des diplômés selon les établissements universitaires

Etablissement universitaire	منهم اناث Dont féminin			مجموع المتخرجين Nbre des diplômés			المؤسسة الجامعية
	2013/12	2012/11	2011/10	2013/12	2012/11	2011/10	
Faculté de médecine de Sousse	106	117	111	156	172	173	كلية الطب بسوسة
Faculté des lettres et des sciences humaines de Sousse	823	804	1107	1011	994	1436	كلية الآداب والعلوم الإنسانية بسوسة
Faculté des lettres et des sciences et de gestion de Sousse	131	450	-	279	589	-	كلية العلوم الإقتصادية والتصرف بسوسة
Institut supérieur des beaux arts de Sousse	378	506	483	498	639	603	المعهد العالي للفنون الجميلة بسوسة
Institut supérieur de musique	36	38	21	94	82	50	المعهد العالي للموسيقى بسوسة
Faculté de droit et des sciences économiques et politiques	353	433	885	446	521	1179	كلية الحقوق والعلوم السياسية بسوسة
Institut supérieur du transport et de la logistique	149	213	143	221	370	246	المعهد العالي للنقل وخدمات الإتصال بسوسة
Institut supérieur d'informatique et des technologies de communication	234	202	182	414	364	381	المعهد العالي للإعلامية وتقنيات الإتصال بحمام سوسة
Institut supérieur de gestion	619	315	455	839	496	614	المعهد العالي للتصرف بسوسة
Institut supérieur des sciences appliquées et de technologie	189	185	201	538	582	526	المعهد العالي للعلوم التطبيقية والتكنولوجيا بسوسة
Ecole supérieure des sciences et techniques de la santé	260	236	212	299	276	258	المدرسة العليا لعلوم وتقنيات الصحة بسوسة
Institut des hautes études commerciales	320	224	215	429	335	307	معهد الدراسات التجارية العليا بسوسة
Institut supérieur de finance et de fiscalité	166	253	268	210	326	360	المعهد العالي للمالية والجباية بسوسة
Ecole nationale d'ingénieurs	166	99	60	341	212	161	المدرسة الوطنية للمهندسين بسوسة
Institut Supérieur des Sciences infirmières de Sousse	82	96	69	138	154	118	المدرسة العليا لعلوم التمريض
Ecole supérieure des sciences et des technologies	95	108	89	159	203	141	المدرسة العليا للعلوم والتكنولوجيا بحمام سوسة
Institut supérieur d'horticulture et d'élevage de Chott Meriem	112	118	118	171	173	183	المعهد الأعلى للعلوم الفلاحية بشط مريم
Institut supérieur des études technologiques	148	123	121	352	292	279	المعهد العالي للدراسات التكنولوجية
TOTAL	**4367**	**4520**	**4740**	**6595**	**6780**	**7015**	**المجموع**

Source : université de sousse
المصدر : جامعة سوسة

التكوين المهني
Formation professionnelle

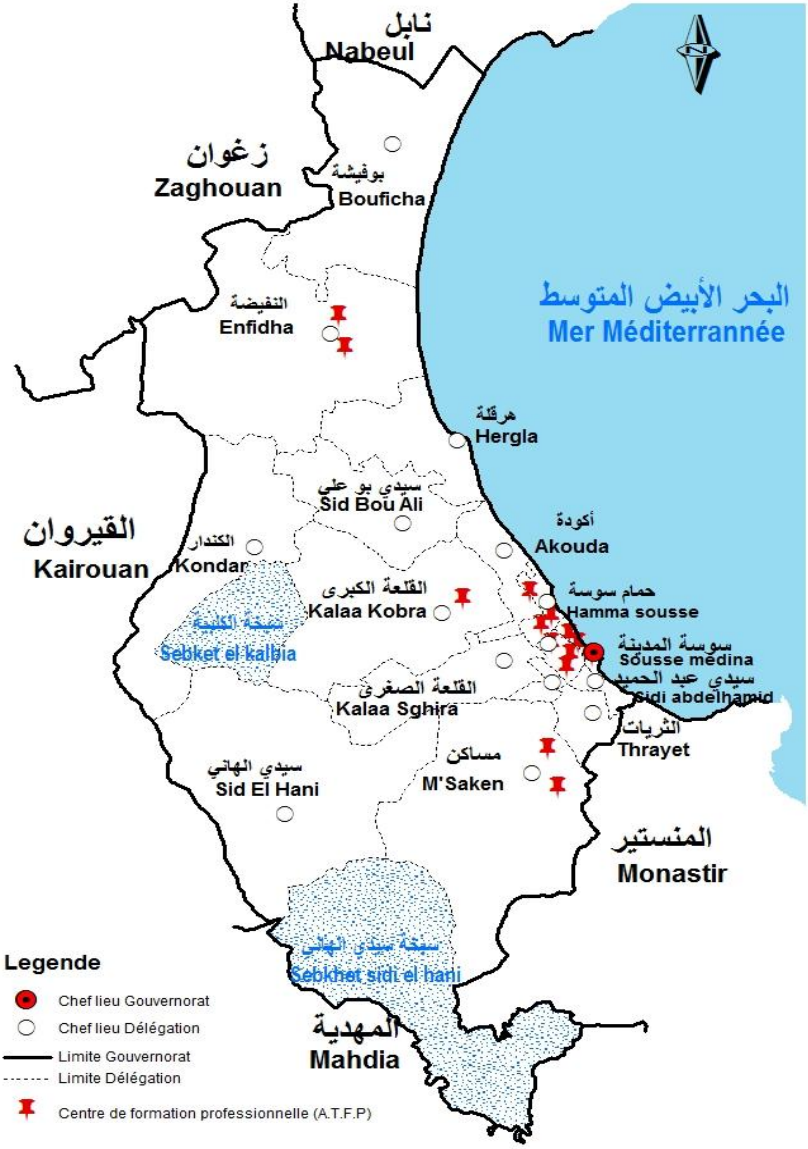
نابل
Nabeul
زغوان
Zaghouan
بوفيشة
Bouficha
النفيضة
Enfidha
البحر الأبيض المتوسط
Mer Méditerrannée
هرقلة
Hergla
سيدي بو علي
Sid Bou Ali
أكودة
Akouda
القيروان
Kairouan
الكندار
Kondar
القلعة الكبرى
Kalaa Kobra
حمام سوسة
Hamma sousse
سبخة الكلبية
Sebket el kallaia
سوسة المدينة
Sousse medina
سيدي عبد الحميد
Sidi abdelhamid
القلعة الصغرى
Kalaa Sghira
الثريات
Thrayet
مساكن
M'Saken
سيدي الهاني
Sid El Hani
المنستير
Monastir
سبخة سيدي الهاني
Sebkhet sidi el hani
المهدية
Mahdia
Legende
Chef lieu Gouvernorat
Chef lieu Délégation
Limite Gouvernorat
Limite Délégation
Centre de formation professionnelle (A.T.F.P)

تطور مؤشرات التكوين المهني (الوكالة التونسية للتكوين المهني)

Evolution des indicateurs de la formation professionnelle (A.T.F.P)

Centre	طاقة الاستيعاب Capacité			عدد الإختصاصات Nbre de spécialités			المركز
	2014/13	2013/12	2012/11	2014/13	2013/12	2012/11	
CSF Tertiaire Sousse	470	470	470	11	18	18	**المركز القطاعي في مهن الخدمات**
CSF Electronique Sousse	1500	1500	1500	9	8	8	**المركز القطاعي للإلكترونيك**
CSF Plasturgie Sousse	1200	1200	1200	7	6	6	**المركز القطاعي للبلاستيك**
CFPTI Hammam Sousse	640	640	640	17	17	17	**مركز التكوين للنهوض بالعمل المستقل بحمام سوسة**
CFA Enfidha	1200	1200	1200	11	11	11	**مركز التكوين والتدريب المهني بالنفيضة**
CFA M'saken	660	660	660	9	9	9	**مركز التكوين والتدريب المهني بمساكن**
CFA Transport M'saken	اعادة هيكلة restructuration						**مركز التكوين والتدريب المهني بمساكن "وحدة سياقة"**
CSF Outillage Sousse	200	145	-	3	اعادة هيكلة restructuration		**مركز المعدات بسوسة**
CJFR Enfidha	100	100	100	3	3	3	**مركز الفتاة الريفية بالنفيضة**
CFA Techniques Hôtellières Hammamet Sud	580	580	580	8	8	8	**المركز القطاعي للتكوين في التقنيات الفندقية بالحمامات الجنوبية**
IPT	370	370	370	8	8	8	**معهد الترقية العليا للشغل**
CFA Kalaa Kebira	260	260	260	8	8	8	**مركز التكوين المهني بالقلعة الكبرى**
TOTAL*	**7180**	**7125**	**6980**	**94**	**96**	**96**	**المجموع***

***Non compris CFA transport de M'saken et CSF Outillage Sousse**

***بدون إعتبار مركز التكوين والتدريب المهني بمساكن "وحدة سياقة"ومركز المعدات بسوسة**

Source : Direction régionale de la formation professionnelle et de l'emploi

المصدر : الادارة الجهوية للتكوين المهني والتشغيل

ملاحظة: وقع ادماج مركز التدريب المهني بسوسة بالمركز القطاعي في مهن الخدمات وكذلك مكتب التدريب المهني بحمام سوسة في مركز التكوين للنهوض بالعمل المستقل بحمام سوسة,

ملاحظة : وقع تعديلات للسنوات السابقة من طرف القطاع

المراكز العمومية للتكوين المهني

Les centres publics de la formation professionnelle

Nom du centre	عدد الناجحين Nbre de diplômés			منهم الإناث Dont féminin			عدد المتكونين Nbre de formés			اسم المركز
	2013/12	2012/11	2011/10	2014/13	2013/12	2012/11	2014/13	2013/12	2012/11	
CSF Tertiaire Sousse	348	300	450	777	900	900	1223	1300	1453	المركز القطاعي في مهن الخدمات
CSF Electronique Sousse	670	730	320	368	600	560	1475	1791	1917	المركز القطاعي للإلكترونيك
CSF Plasturgie Sousse	174	165	160	38	400	400	695	810	892	المركز القطاعي للبلاستيك
CFPTI Hammam Sousse	342	600	565	498	700	670	753	836	1155	مركز التكوين للنهوض بالعمل المستقل بحمام سوسة
CFA Enfidha	105	300	91	-	10	10	513	496	100	مركز التكوين والتدريب المهني بالنفيضة
CFA M'saken	136	660	660	-	10	10	666	636	1074	مركز التكوين والتدريب المهني بمساكن
CFA Transport M'saken	-	-	اعادة هيكلة restructuration	-	-	اعادة هيكلة restructuration	-	-	اعادة هيكلة restructuration	مركز التكوين والتدريب المهني في النقل بمساكن
CSF Outillage Sousse	62	-		2	1		200	145		مركز المعدات بسوسة
CFA Kalaa Kebira	169	260	260	4	10	11	433	690	690	مركز التكوين المهني بالقلعة الكبرى
CJFR Enfidha	90	90	91	90	90	91	90	90	91	مركز الفتاة الريفية بالنفيضة
CFA Techniques Hôtelières Hammamet Sud	348	400	254	33	120	120	434	518	580	المركز القطاعي للتكوين في التقنيات الفندقية بالحمامات الجنوبية
IPT	100	100	25	-	75	70	180	180	188	معهد الترقية المهنية للشغل
TOTAL	**2544**	**3605**	**2876**	**1810**	**2916**	**2842**	**6662**	**7492**	**8140**	**المجموع**

Source : Direction régionale de la formation professionnelle et de l'emploi

المصدر : الادارة الجهوية للتكوين المهني والتشغيل

*** بدون إحتساب مركز المعدات بسوسة ومركز التكوين والتدريب المهني في النقل بمساكن الذين بصدد إعادة هيكلتهما خلال فترة (2011 - 2012)**

ملاحظة : وقع تعديلات للسنوات السابقة من طرف القطاع

تطور مراكز التكوين المهني حسب المتدخل

Evolution des centres de la formation professionnelle selon l'intervenant

INTERVENANT	طاقة الإستيعاب Capacité			عدد المراكز Nbre de centres			المتدخل
	2014/13	2013/12	2012/11	2014/13	2013/12	2012/11	
Ministère de l'éducation et la formation	7180	7125	6980	12	12	12	وزارة التكوين المهني و التشغيل
Ministère de l'agriculture	90	120	120	1	1	1	وزارة الفلاحة
Ministère de tourisme	1200	1200	1200	2	2	2	وزارة السياحة
Union nationale de femmes	160	160	160	8	8	8	الإتحاد الوطني للمرأة التونسية
La formation professionnelle privée	7600	7600	7000	145	145	140	التكوين المهني الخاص
TOTAL	**16230**	**16205**	**15460**	**168**	**168**	**163**	مجموع الولاية

Source : Direction régionale de la formation professionnelle et de l'emploi

المصدر : الادارة الجهوية للتكوين المهني والتشغيل

وقع ادماج مكتبين للتدريب المهني ضمن مركزين للتكوين المهني,

ملاحظة : وقع تعديلات للسنوات السابقة من طرف القطاع

تطور مؤشرات التكوين المهني حسب المتدخل

Evolution des indicateurs de la formation professionnelle selon l'intervenant

INTERVENANT	عدد المتخرجين Nbre de diplômés			عدد المتكونين Nbre de formés			المتدخل
	2014/13	2013/12	2012/11	2014/13	2013/12	2012/11	
Ministère de l'éducation et la formation	2544	3605	2876	6662	7492	8140	**وزارة التكوين المهني و التشغيل**
Ministère de l'agriculture	15	40	67	25	50	78	**وزارة الفلاحة**
Ministère de tourisme	146	430	300	158	790	790	**وزارة السياحة**
Union nationale de femmes	100	100	97	100	130	147	**الإتحاد الوطني للمرأة التونسية**
La formation professionnelle privée	370	370	300	2500	2500	4500	**التكوين المهني الخاص**
TOTAL	**3175**	**4545**	**3640**	**9445**	**10962**	**13655**	**مجموع الولاية**

Source : Direction régionale de la formation professionnelle et de l'emploi

المصدر : الادارة الجهوية للتكوين المهني والتشغيل

ملاحظة : وقع تعديلات للسنوات السابقة من طرف القطاع

التشغيل

Emploi

تطور طلبات وعروض الشغل لفائدة الاطارات

Evolution des demandes et des offres d'emploi (catégorie cadres)

DELEGATION	عروض الشغل Offres d'emploi			طلبات الشغل Demandes d'emploi			المعتمدية
	2013	2012	2011	2013	2012	2011	
SOUSSE MEDINA	242	193	264	2170	2856	2632	سوسة المدينة
SOUSSE RIADH	31	27	48	2173	2839	2375	سوسة الرياض
SOUSSE JAWHARA	149	92	113	2136	2561	2325	سوسة جوهرة
SIDI ABDELHAMID	119	137	91	700	925	770	سيدي عبدالحميد
KALAA SGHIRA	19	22	13	1132	1457	1167	القلعة الصغرى
EZZAOUIA, KSIBA ET THRAIET	29	21	28	710	874	750	الزاوية ـ القصيبة ـ الثريات
SIDI BOU ALI	10	34	75	568	728	585	سيدي بوعلي
HERGLA	8	11	32	300	378	317	هرقلة
AKOUDA	217	496	238	938	1205	1108	أكودة
KALAA KEBIRA	67	60	60	1874	2426	2103	القلعة الكبرى
HAMMAM SOUSSE	193	186	185	1319	1716	1561	حمام سوسة
ENFIDHA	66	36	43	1362	1580	1301	النفيضة
BOUFICHA	18	19	10	487	703	517	بوفيشة
KONDAR	21	49	15	261	245	206	كندار
M'SAKEN	202	192	193	2464	3318	3054	مساكن
SIDI EL HANI	10	22	10	192	241	197	سيدي الهاني
TOTAL	**1401**	**1597**	**1418**	**18786**	**24052**	**20968**	المجموع

Source : direction régionale de l'emploi

المصدر : الإدارة الجهوية للتكوين المهني و التشغيل

ملاحظة : وقع تعديلات للسنوات السابقة من طرف القطاع

تطور طلبات وعروض الشغل لفائدة غير الاطارات

Evolution des demandes et des offres d'emploi (catégorie non cadres)

DELEGATION	Offres d'emploi عروض الشغل			Demandes d'emploi طلبات الشغل			المعتمدية
	2013	2012	2011	2013	2012	2011	
SOUSSE MEDINA	1598	1193	1091	2570	2192	1948	سوسة المدينة
SOUSSE RIADH	139	192	294	1689	1622	1844	سوسة الرياض
SOUSSE JAWHARA	514	728	651	2306	2272	2497	سوسة جوهرة
SIDI ABDELHAMID	873	2532	1417	1346	1475	1504	سيدي عبدالحميد
KALAA SGHIRA	125	219	214	686	646	702	القلعة الصغرى
EZZAOUIA, KSIBA ET THRAIET	158	242	236	371	375	448	الزاوية - القصيبة - الثريات
SIDI BOU ALI	207	278	96	442	496	996	سيدي بوعلي
HERGLA	64	25	63	145	121	207	هرقلة
AKOUDA	610	1474	636	481	413	500	أكودة
KALAA KEBIRA	456	607	715	1380	1040	1059	القلعة الكبرى
HAMMAM SOUSSE	919	1407	1111	776	801	998	حمام سوسة
ENFIDHA	250	513	411	3367	3667	4018	النفيضة
BOUFICHA	107	181	192	545	699	652	بوفيشة
KONDAR	85	184	103	306	277	247	كندار
M'SAKEN	3327	3798	2843	1383	1561	1646	مساكن
SIDI EL HANI	26	60	80	214	158	178	سيدي الهاني
TOTAL	**9458**	**13633**	**10153**	**18007**	**17815**	**19444**	**المجموع**

Source : direction régionale de l'emploi

المصدر : الإدارة الجهوية للتكوين المهني و التشغيل

ملاحظة : وقعت تعديلات للسنوات السابقة من طرف القطاع

تطور طلبات الشغل غير الملباة (فئة غير الاطارات)

Evolution des demandes d'emploi non satisfaites (catégorie non cadres)

DELEGATION	منهم حاملي شهاند التكوين المهني Dont diplômés de formation professionnelle			طلبات الشغل غير الملباة Demandes d'emploi non satisfaites			المعتمدية
	2013	2012	2011	2013	2012	2011	
SOUSSE MEDINA	74	74	87	450	428	469	سوسة المدينة
SOUSSE RIADH	81	84	71	324	393	390	سوسة الرياض
SOUSSE JAWHARA	74	100	75	530	455	563	سوسة جوهرة
SIDI ABDELHAMID	48	51	42	312	278	329	سيدي عبدالحميد
KALAA SGHIRA	27	33	25	156	150	228	القلعة الصغرى
EZZAOUIA,KSIBA ET THRAIET	17	22	19	101	91	108	الزاوية - القصيبة - الثريات
SIDI BOU ALI	21	27	25	101	128	127	سيدي بوعلي
HERGLA	4	2	7	29	18	34	هرقلة
AKOUDA	21	33	30	119	86	133	أكودة
KALAA KEBIRA	37	49	35	550	317	329	القلعة الكبرى
HAMMAM SOUSSE	29	46	46	180	200	245	حمام سوسة
ENFIDHA	227	195	207	872	701	1004	النفيضة
BOUFICHA	25	42	18	157	144	137	بوفيشة
KONDAR	13	14	8	59	43	30	كندار
M'SAKEN	62	75	60	232	245	267	مساكن
SIDI EL HANI	6	2	3	41	11	26	سيدي الهاني
TOTAL	**766**	**849**	**758**	**4213**	**3688**	**4419**	**المجموع**

Source : direction régionale de l'emploi

المصدر : الإدارة الجهوية للتكوين المهني و التشغيل

ملاحظة : وقعت تعديلات للسنوات السابقة من طرف القطاع

الصحة
La santé

نابل
Nabeul
زغوان
Zaghouan
بوفيشة
Bouficha
النفيضة
Enfidha
البحر الأبيض المتوسط
Mer Méditerrannée
هرقلة
Hergla
سيدي بو علي
Sid Bou Ali
أكودة
Akouda
القيروان
Kairouan
الكندار
Kondar
القلعة الكبرى
Kalaa Kobra
حمام سوسة
Hamma sousse
سبخة الكلبية
Sebket el kallaia
سوسة المدينة
Sousse medina
سيدي عبد الحميد
Sidi abdelhamid
القلعة الصغرى
Kalaa Sghira
الثريات
Thrayet
مساكن
M'Saken
سيدي الهاني
Sid El Hani
المنستير
Monastir
سبخة سيدي الهاني
Sebkhet sidi el hani
المهدية
Mahdia
Legende
Chef lieu Gouvernorat
Chef lieu Délégation
Limite Gouvernorat
Limite Délégation
Hopital Régional ou CHU

التجهيزات الصحية بالقطاع العام (الجزء الأول)

Equipements sanitaires dans le secteur public (partie 1)

Délégation	عدد الأسرة Nombre de lits			قاعات العمليات Salles d'opérations			المستشفيات الجامعية والجهوية والمحلية Hôpitaux Universitaires			المعتمدية
	2013	2012	2011	2013	2012	2011	2013	2012	2011	
Sousse Medina	-	-	-	-	-	-	-	-	-	سوسة المدينة
Sousse jawhara	1368	1368	1368	38	38	38	2	2	2	سوسة جوهرة (مستشفى جامعي)
Sousse Riadh	-	-	-	-	-	-	-	-	-	سوسة الرياض
Sidi Abdelhamid	-	-	-	-	-	-	-	-	-	سيدي عبد الحميد
Zaouia- Ksibet-Thrayat	-	-	-	-	-	-	-	-	-	الزاوية القصيبة والثريات
M'saken	72	72	72	1	1	1	1	1	1	مساكن (م جهوي)
Sidi El Hani	-	-	-	-	-	-	-	-	-	سيدي الهاني
Hammam Sousse	-	-	-	-	-	-	-	-	-	حمام سوسة
Akouda	-	-	-	-	-	-	-	-	-	أكودة
Kalaa Kebira	35	35	35	-	-	-	1	1	1	القلعة الكبرى (مستشفى محلي)
Hergla	-	-	-	-	-	-	-	-	-	هرقلة
Sidi Bou Ali	-	-	-	-	-	-	1	1	1	سيدي بوعلي (مستشفى محلي)
Kondar	-	-	-	-	-	-	-	-	-	كندار
Enfidha	35	35	35	-	-	-	1	1	1	النفيضة (مستشفى محلي)
Bouficha	6	6	6	-	-	-	1	1	1	بوفيشة (مستشفى محلي)
Kalaa Sghira	-	-	-	-	-	-	1	1	1	القلعة الصغرى (مستشفى محلي)
Total	**1516**	**1516**	**1516**	**39**	**39**	**39**	**8**	**8**	**8**	**كامل الولاية**

Source: Direction Régionale de la santé/ Sousse

المصدر : الإدارة الجهوية للصحة بسوسة

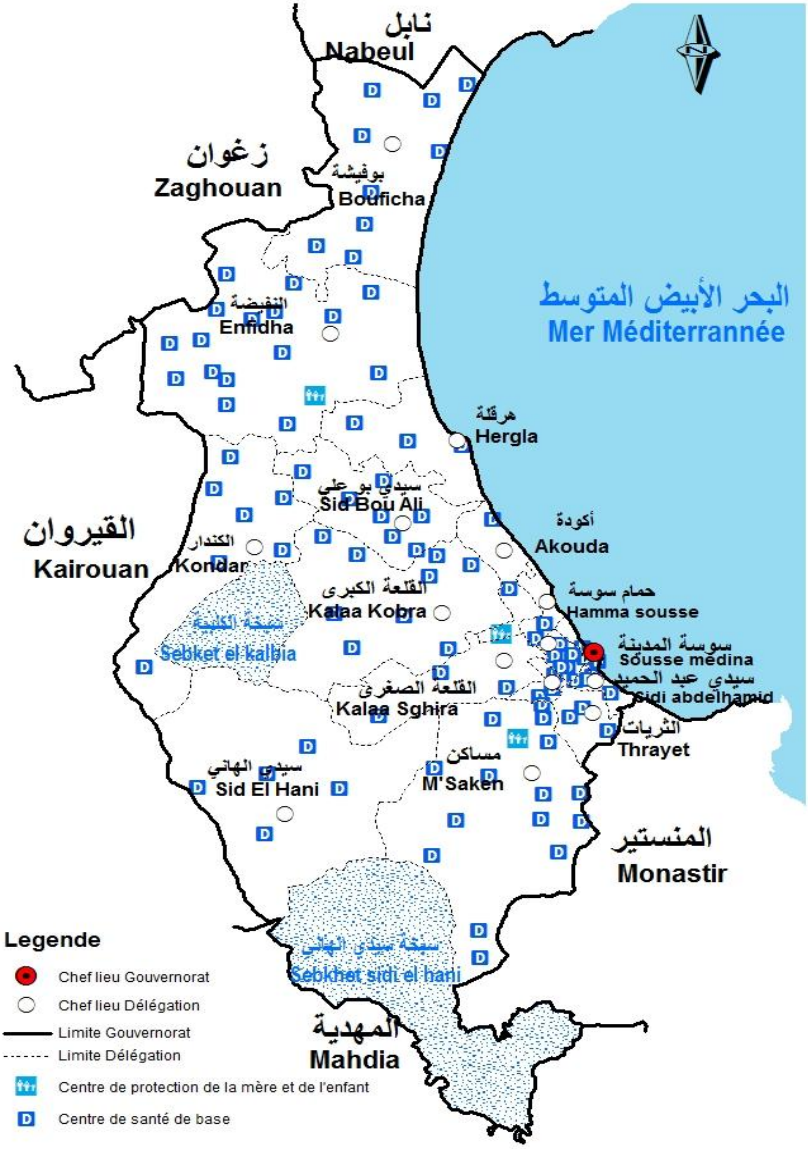
نابل
Nabeul
زغوان
Zaghouan
بوفيشة
Bouficha
البحر الأبيض المتوسط
Mer Méditerrannée
الفيضة
Enfidha
هرقلة
Hergla
سيدي بو علي
Sid Bou Ali
أكودة
Akouda
القيروان
Kairouan
الكندار
Kondar
القلعة الكبرى
Kalaa Kobra
حمام سوسة
Hamma sousse
سبخة الكلبية
Sebket el kallaia
سوسة المدينة
Sousse medina
سيدي عبد الحميد
Sidi abdelhamid
القلعة الصغرى
Kalaa Sghira
الثريات
Thrayet
مساكن
M'Saken
سيدي الهاني
Sid El Hani
المنستير
Monastir
سبخة سيدي الهاني
Sebkhet sidi el hani
المهدية
Mahdia
Legende
Chef lieu Gouvernorat
Chef lieu Délégation
Limite Gouvernorat
Limite Délégation
Centre de protection de la mère et de l'enfant
Centre de santé de base

التجهيزات الصحية بالقطاع العام (الجزء الثاني)

Equipements sanitaires dans le secteur public (partie 2)

Délégation	عدد المخابر Nombre de laboratoires			مراكز رعاية الأم والطفل Centres de protection de la mère et de l'enfant			مراكز الصحة الأساسية Centres de santé de base			المعتمدية
	2013	2012	2011	2013	2012	2011	2013	2012	2011	
Sousse Medina	-	-	-	-	-	-	4	4	4	سوسة المدينة
Sousse jawhara	11	11	11	1	1	1	5	5	5	سوسة جوهرة
Sousse Riadh	-	-	-	-	-	-	3	3	3	سوسة الرياض
Sidi Abdelhamid	-	-	-	-	-	-	4	4	4	سيدي عبد الحميد
Zaouia- Ksibet-Thrayat	-	-	-	-	-	-	3	3	3	الزاوية القصيبة والثريات
M'saken	1	1	1	-	-	-	15	15	15	مساكن
Sidi El Hani	1	1	1	-	-	-	5	5	5	سيدي الهاني
Hammam Sousse	-	-	-	*-	1	1	2	2	2	حمام سوسة
Akouda	-	-	-	-	-	-	2	2	2	أكودة
Kalaa Kebira	1	1	1	-	-	-	9	9	9	القلعة الكبرى
Hergla	-	-	-	-	-	-	3	3	3	هرقلة
Sidi Bou Ali	1	1	1	-	-	-	7	7	7	سيدي بوعلي
Kondar	1	1	1	-	-	-	7	7	7	كندار
Enfidha	1	1	1	1	1	1	16	16	16	النفيضة
Bouficha	1	1	1	-	-	-	9	9	9	بوفيشة
Kalaa Sghira	-	-	-	-	-	-	3	3	3	القلعة الصغرى
Total	**18**	**18**	**18**	**2**	**3**	**3**	**97**	**97**	**97**	**كامل الولاية**

Source: Direction Régionale de la santé/ Sousse

المصدر : الإدارة الجهوية للصحة بسوسة

أدمج مركز رعاية الأم والطفل بحمام سوسة ضمن مركز الصحة الأساسية بحمام سوسة

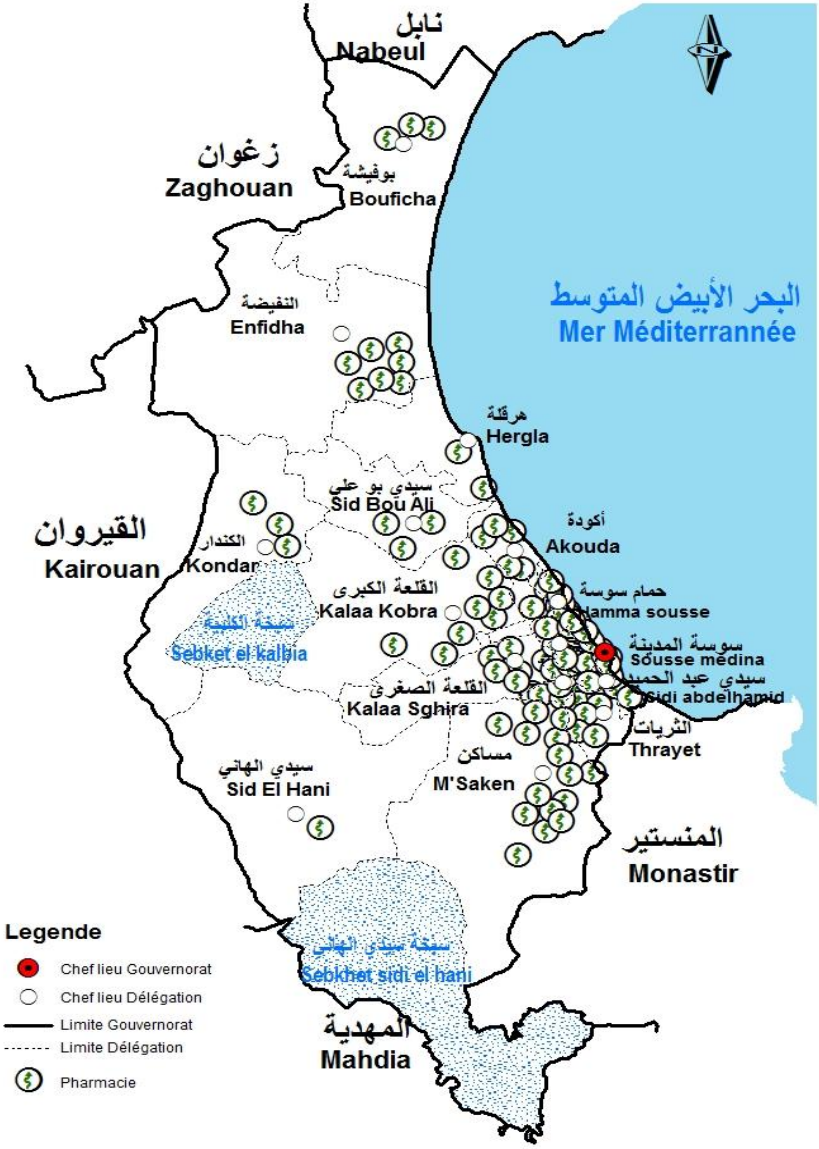
نابل
Nabeul
زغوان
Zaghouan
بوفيشة
Bouficha
النفيضة
Enfidha
البحر الأبيض المتوسط
Mer Méditerrannée
هرقلة
Hergla
سيدي بو علي
Sid Bou Ali
أكودة
Akouda
القيروان
Kairouan
الكندار
Kondar
القلعة الكبرى
Kalaa Kobra
حمام سوسة
Hamma sousse
سبخة الكلبية
Sebket el kallaia
سوسة المدينة
Sousse medina
سيدي عبد الحميد
Sidi abdelhamid
القلعة الصغرى
Kalaa Sghira
الثريات
Thrayet
مساكن
M'Saken
سيدي الهاني
Sid El Hani
المنستير
Monastir
سبخة سيدي الهاني
Sebkhet sidi el hani
المهدية
Mahdia
Legende
Chef lieu Gouvernorat
Chef lieu Délégation
Limite Gouvernorat
Limite Délégation
Pharmacie

التجهيزات الصحية بالقطاع الخاص (الجزء الأول)

Equipements sanitaires dans le secteur privé (partie 1)

Délégation	الصيدليات Pharmacies			العيادات الخاصة Cabinets de libre pratique			المصحات Cliniques			المعتمدية
	2013	2012	2011	2013	2012	2011	2013	2012	#####	
Sousse Medina	26	25	24	220	197	190	3	3	3	سوسة المدينة
Sousse jawhara	16	15	15	134	140	124	3	3	3	سوسة جوهرة
Sousse Riadh	10	9	9	22	22	25	-	-	-	سوسة الرياض
Sidi Abdelhamid	5	4	4	12	8	8	-	-	-	سيدي عبد الحميد
Zaouia- Ksibet-Thrayat	9	7	7	2	4	4	-	-	-	الزاوية القصيبة الثريات
M'saken	14	14	14	46	42	38	-	-	-	مساكن
Sidi El Hani	2	1	1	1	1	1	-	-	-	سيدي الهاني
Hammam Sousse	11	11	11	32	31	32	1	1	1	حمام سوسة
Akouda	6	6	6	10	8	8	-	-	-	أكودة
Kalaa Kebira	8	8	8	17	16	15	-	-	-	القلعة الكبرى
Hergla	2	2	2	5	5	5	-	-	-	هرقلة
Sidi Bou Ali	3	3	3	5	4	4	-	-	-	سيدي بوعلي
Kondar	3	3	2	4	4	3	-	-	-	كندار
Enfidha	7	7	7	16	17	19	-	-	-	النفيضة
Bouficha	3	3	3	5	4	4	-	-	-	بوفيشة
Kalaa Sghira	5	5	5	9	8	8	-	-	-	القلعة الصغرى
Total	**130**	**123**	**121**	**540**	**511**	**488**	**7**	**7**	**7**	**كامل الولاية**

Source: Direction Régionale de la santé/ Sousse

المصدر : الإدارة الجهوية للصحة بسوسة

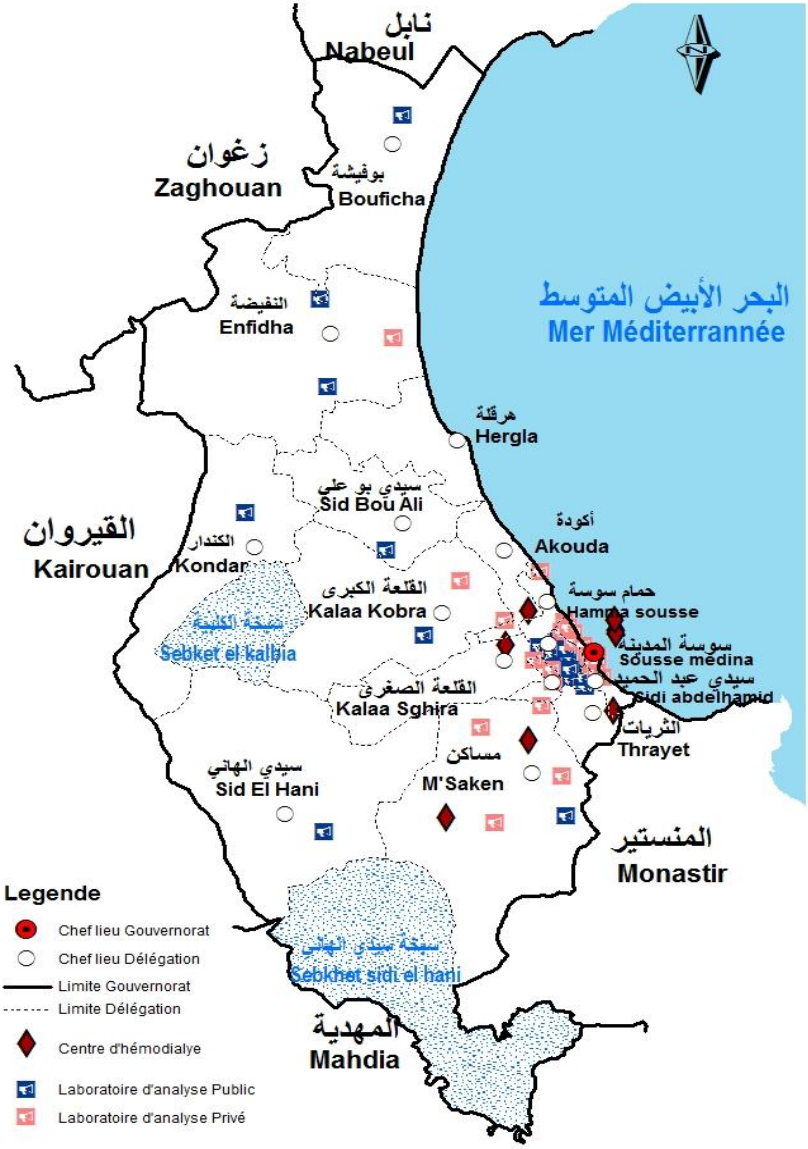
نابل
Nabeul
زغوان
Zaghouan
بوفيشة
Bouficha
النفيضة
Enfidha
البحر الأبيض المتوسط
Mer Méditerrannée
هرقلة
Hergla
سيدي بو علي
Sid Bou Ali
أكودة
Akouda
القيروان
Kairouan
الكندار
Kondar
القلعة الكبرى
Kalaa Kobra
حمام سوسة
Hamma sousse
سبخة الكلبية
Sebket el kallaia
سوسة المدينة
Sousse medina
سيدي عبد الحميد
Sidi abdelhamid
القلعة الصغرى
Kalaa Sghira
الثريات
Thrayet
مساكن
M'Saken
سيدي الهاني
Sid El Hani
المنستير
Monastir
Legende
Chef lieu Gouvernorat
Chef lieu Délégation
Limite Gouvernorat
Limite Délégation
Centre d'hémodialye
Laboratoire d'analyse Public
Laboratoire d'analyse Privé
سبخة سيدي الهاني
Sebkhet sidi el hani
المهدية
Mahdia

التجهيزات الصحية بالقطاع الخاص (الجزء الثاني)

Equipements sanitaires dans le secteur privé (partie 2)

Délégation	محلات تمريض Infirmeries			مراكز تصفية الدم Centres d'hémodialyse			عدد المخابر Nombre de laboratoires			المعتمدية
	2013	2012	2011	2013	2012	2011	2013	2012	2011	
Sousse Medina	2	2	2	3	3	3	11	11	12	سوسة المدينة
Sousse jawhara	4	3	3	-	-	-	7	7	5	سوسة جوهرة
Sousse Riadh	2	1	1	-	-	-	2	1	1	سوسة الرياض
Sidi Abdelhamid	1	1	1	-	-	-	-	-	-	سيدي عبد الحميد
Zaouia- Ksibet-Thrayat	-	-	-	-	-	-	-	-	-	الزاوية القصيبة الثريات
M'saken	1	1	1	1	1	1	3	3	3	مساكن
Sidi El Hani	-	-	-	-	-	-	-	-	-	سيدي الهاني
Hammam Sousse	1	-	-	-	-	-	2	2	2	حمام سوسة
Akouda	2	2	1	-	-	-	1	-	-	أكودة
Kalaa Kebira	1	1	1	-	-	-	1	1	1	القلعة الكبرى
Hergla	-	-	-	-	-	-	-	-	-	هرقلة
Sidi Bou Ali	-	-	-	-	-	-	-	-	-	سيدي بوعلي
Kondar	-	-	-	-	-	-	-	-	-	كندار
Enfidha	-	-	-	-	-	-	1	1	1	النفيضة
Bouficha	-	-	-	-	-	-	-	-	-	بوفيشة
Kalaa Sghira	3	3	2	-	-	-	-	-	-	القلعة الصغرى
Total	**17**	**14**	**12**	**4**	**4**	**4**	**28**	**26**	**25**	**كامل الولاية**

Source: Direction Régionale de la santé/ Sousse

المصدر : الإدارة الجهوية للصحة بسوسة

الإطارالطبي بالقـطاع العـام

Le personnel médical dans le secteur public

Délégation	صيادلة Pharmaciens			اختصاص Spécialistes			طب عام Généralistes			المعتمدية
	2013	2012	2011	2013	2012	2011	2013	2012	2011	
Sousse Médina	3	1	1	-	2	2	23	20	22	سوسة المدينة
Sousse jawhara	49	54	50	348	338	310	77	82	86	سوسة جوهرة
Sousse Riadh	-	-	-	-	2	2	5	5	4	سوسة الرياض
Sidi Abdelhamid	-	-	-	-	-	-	10	8	10	سيدي عبد الحميد
Zaouia- Ksibet-Thrayat	-	-	-	-	-	-	7	6	6	الزاوية القصيبة الثريات
M'saken	5	5	5	14	14	13	28	28	30	مساكن
Sidi El Hani	-	-	-	-	-	-	2	2	2	سيدي الهاني
Hammam Sousse	-	-	-	-	-	-	6	7	6	حمام سوسة
Akouda	-	-	-	-	-	-	4	4	4	أكودة
Kalaa Kebira	3	3	3	7	3	3	13	16	14	القلعة الكبرى
Hergla	-	-	-	-	-	-	2	2	2	هرقلة
Sidi Bou Ali	1	1	1	2	2	2	5	5	7	سيدي بوعلي
Kondar	-	-	-	-	-	-	2	2	3	كندار
Enfidha	2	2	2	3	3	3	9	7	9	النفيضة
Bouficha	1	1	1	-	-	-	6	6	7	بوفيشة
Kalaa Sghira	1	1	1	-	-	-	5	5	5	القلعة الصغرى
Total	**65**	**68**	**64**	**374**	**364**	**335**	**204**	**205**	**217**	**كامل الولاية**

Source: Direction Régionale de la santé

المصدر : الإدارة الجهوية للصحة بسوسة

الإطـــار الطـبي بالقـطـاع الخـاص

Le personnel médical dans le secteur privé

Délégation	صيادلة Pharmaciens			اختصاص Spécialistes			طب عام Généralistes			المعتمدية
	2013	2012	2011	2013	2012	2011	2013	2012	2011	
Sousse Médina	40	25	24	193	160	156	37	37	34	سوسة المدينة
Sousse jawhara	25	15	15	120	119	101	21	21	24	سوسة جوهرة
Sousse Riadh	11	9	9	2	4	3	20	18	22	سوسة الرياض
Sidi Abdelhamid	8	4	4	2	-	-	10	8	7	سيدي عبد الحميد
Zaouia- Ksibet-Thrayat	9	7	7	-	-	-	2	4	4	الزاوية القصيبة الثريات
M'saken	18	14	14	17	13	13	29	29	25	مساكن
Sidi El Hani	2	1	1	-	-	-	1	1	1	سيدي الهاني
Hammam Sousse	13	11	11	12	11	11	20	20	21	حمام سوسة
Akouda	7	6	6	-	-	-	10	8	8	أكودة
Kalaa Kebira	17	8	8	4	3	4	13	13	11	القلعة الكبرى
Hergla	3	2	2	-	-	-	5	5	5	هرقلة
Sidi Bou Ali	3	3	3	1	1	1	4	3	3	سيدي بوعلي
Kondar	5	3	2	1	1	-	3	3	3	كندار
Enfidha	8	7	**7**	9	10	10	7	7	9	النفيضة
Bouficha	3	3	3	-	-	-	5	4	4	بوفيشة
Kalaa Sghira	5	5	5	4	3	2	5	5	6	القلعة الصغرى
Total	**177**	**123**	**121**	**365**	**325**	**301**	**192**	**186**	**187**	**كامل الولاية**

Source: Direction Régionale de la santé/ Sousse

المصدر : الإدارة الجهوية للصحة بسوسة

الإطـــار شبه الطـبي بالقـطـاع العـــام

Le personnel paramédical dans le secteur public

Délégation	مساعدو الصحة Auxiliaires			الممرضون Infirmiers			الفنيون السامون Techniciens supérieurs			المعتمدية
	2013	2012	2011	2013	2012	2011	2013	2012	2011	
Sousse Médina	1	1	3	51	33	39	29	36	27	سوسة المدينة
Sousse jawhara	48	60	52	1412	1462	1381	763	876	796	سوسة جوهرة
Sousse Riadh	-	2	2	23	16	12	8	8	6	سوسة الرياض
Sidi Abdelhamid	-	-	4	18	18	9	7	7	5	سيدي عبد الحميد
Zaouia- Ksibet-Thrayat	-	-	1	13	12	5	3	3	3	زاوية قصيبة ثريات
M'saken	4	3	4	123	121	112	45	45	42	مساكن
Sidi El Hani	-	-	-	9	9	9	3	3	3	سيدي الهاني
Hammam Sousse	-	-	-	17	12	13	2	2	2	حمام سوسة
Akouda	-	-	-	10	10	9	4	5	4	أكودة
Kalaa Kebira	3	3	2	70	70	69	22	22	20	القلعة الكبرى
Hergla	-	-	-	9	9	6	1	1	1	هرقلة
Sidi Bou Ali	2	2	-	30	28	28	7	8	7	سيدي بوعلي
Kondar	1	1	-	9	9	10	3	3	3	كندار
Enfidha	2	4	3	59	66	62	19	28	24	النفيضة
Bouficha	4	4	3	31	31	28	14	13	12	بوفيشة
Kalaa Sghira	2	2	1	14	14	12	5	5	3	القلعة الصغرى
Total	**67**	**82**	**75**	**1898**	**1920**	**1804**	**935**	**1065**	**958**	**كامل الولاية**

Source: Direction Régionale de la santé

المصدر : الإدارة الجهوية للصحة بسوسة

الشباب والطفولة
Jeunesse et enfance

نابل
Nabeul
زغوان
Zaghouan
بوفيشة
Bouficha
النفيضة
Enfidha
البحر الأبيض المتوسط
Mer Méditerrannée
هرقلة
Hergla
سيدي بو علي
Sid Bou Ali
أكودة
Akouda
القيروان
Kairouan
الكندار
Kondar
القلعة الكبرى
Kalaa Kobra
حمام سوسة
Hamma sousse
سبخة الكلبية
Sebket el kallaia
سوسة المدينة
Sousse medina
سيدي عبد الحميد
Sidi abdelhamid
القلعة الصغرى
Kalaa Sghira
الثريات
Thrayet
مساكن
M'Saken
سيدي الهاني
Sid El Hani
المنستير
Monastir
سبخة سيدي الهاني
Sebkhet sidi el hani
المهدية
Mahdia
Legende
Chef lieu Gouvernorat
Chef lieu Délégation
Limite Gouvernorat
Limite Délégation
Maison de jeunes

الفضاءات الشبابية

Espaces de la jeunesse

Délégation	نوادي الشباب Clubs de jeunes			دور الشباب maisons de jeunes						المعتمدية
				Adhérents المنخرطون			Nombre العدد			
	2013	2012	2011	2013	2012	2011	2013	2012	2011	
Sousse médina	-	-	-	344	354	324	2	1	1	سوسة المدينة
Zaouiat-Kessibat-Thrayat	1	1	1	-	-	-	-	-	-	الزاوية والقصيبة والثريات
Sousse Sidi Abdelhamid	-	-	-	769	495	322	2	2	1	سوسة سيدي عبد الحميد
Sousse Riadh	-	-	-	305	412	650	1	1	2	سوسة الرياض
M'saken	4	4	4	364	324	214	3	3	3	مساكن
Sidi Elhani	3	3	4	115	109	161	1	1	1	سيدي الهاني
Hammam Sousse	-	-	-	571	495	475	2	2	2	حمام سوسة*
Kalaa sghira	4	4	2	-	-	-	-	incendiée أحرقت		القلعة الصغرى
Akouda	-	-	-	610	566	282	1	1	1	أكودة
Kalaa Kebira	2	2	4	345	400	389	1	1	1	القلعة الكبرى
Hergla	1	1	1	150	167	84	1	1	1	هرقلة
Sidi BouAli	1	1	1	365	342	235	1	1	1	سيدي بوعلي
Kondar	3	3	4	200	119	60	1	1	1	كندار
Ennfidha	3	3	3	300	470	650	1	1	1	النفيضة
Bouficha*	4	4	3	561	631	629	1	1	1	بوفيشة*
Total	**26**	**26**	**27**	**4999**	**4884**	**4475**	**18**	**17**	**17**	**كامل الولاية**

Source: Commissariat Régional de la jeunesse, du sport et de l'éducation physique
***non compris le club de Sidi Khalifa**

المصدر: المندوبية الجهوية للشباب والرياضة والتربية البدنية بسوسة
*: لقد تم توقيف نشاط نادي الشباب بسيدي خليفة نظرا لتداعي البناية للسقوط
* منها واحدة غير ناشطة حاليا.

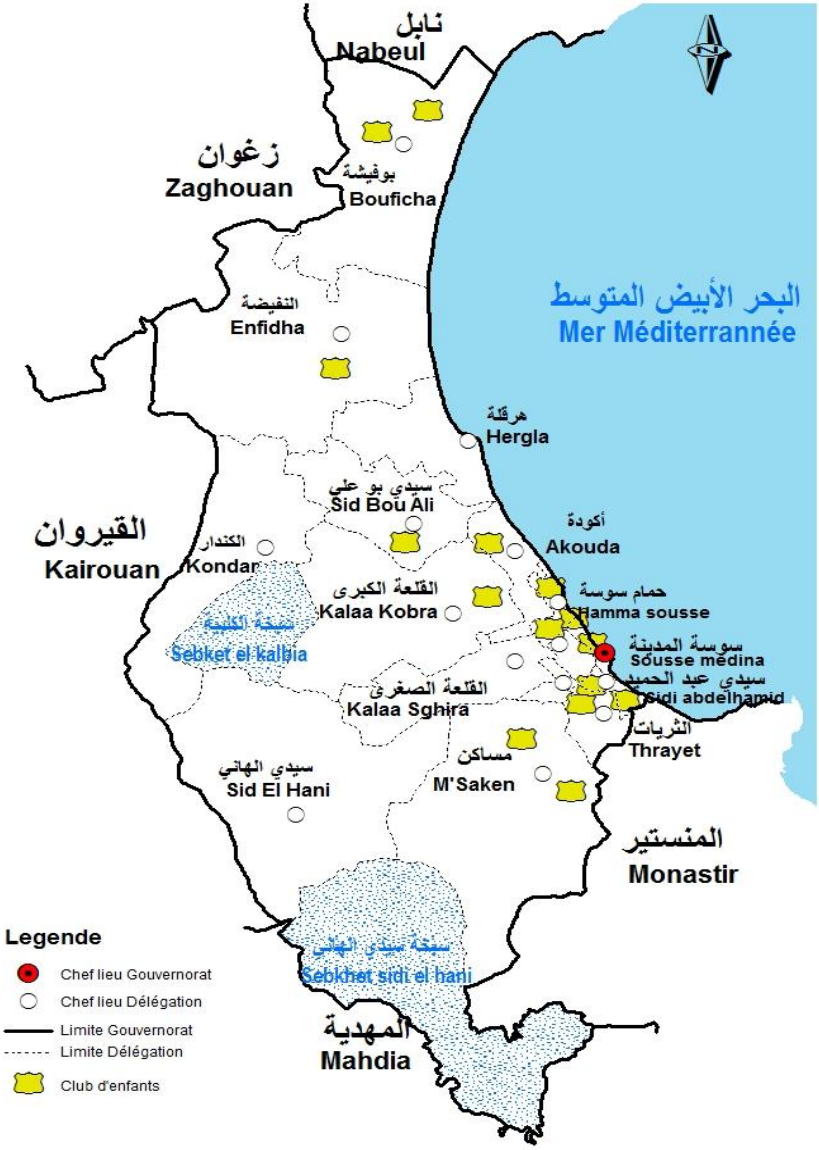
نابل
Nabeul
زغوان
Zaghouan
بوفيشة
Bouficha
النفيضة
Enfidha
البحر الأبيض المتوسط
Mer Méditerrannée
هرقلة
Hergla
سيدي بو علي
Sid Bou Ali
أكودة
Akouda
القيروان
Kairouan
الكندار
Kondar
القلعة الكبرى
Kalaa Kobra
حمام سوسة
Hamma sousse
سبخة الكلبية
Sebket el kallbia
سوسة المدينة
Sousse medina
سيدي عبد الحميد
Sidi abdelhamid
القلعة الصغرى
Kalaa Sghira
الثريات
Thrayet
مساكن
M'Saken
سيدي الهاني
Sid El Hani
المنستير
Monastir
سبخة سيدي الهاني
Sebkhet sidi el hani
المهدية
Mahdia
Legende
Chef lieu Gouvernorat
Chef lieu Délégation
Limite Gouvernorat
Limite Délégation
Club d'enfants

فضاءات الطفولة

Espaces de l'enfance

Délégation	المحاضن الخاصة Crèches privées			رياض الأطفال (عمومي و خاص) jardins d'enfants (pub+privés)			نوادي الأطفال (عمومي وخاص) Clubs d'enfants (Pub+Privés)			المعتمدية
	2013	2012	2011	2013	2012	2011	2013(*)	2012	2011	
Sousse médina	2	9	14	14	16	22	2	1	1	سوسة المدينة
Sousse Jawhara	19	25	11	62	70	51	-	-	1	سوسة جوهرة
Sousse Riadh	3	5	5	34	33	31	-	-	-	سوسة الرياض
Sidi Abdelhamid	4	3	-	18	28	24	3	3	1	سيدى عبد الحميد
M'saken	2	4	2	53	53	46	2	2	1	مساكن
Hammam Sousse	2	7	6	20	23	21	2	2	2	حمام سوسة
Akouda	3	5	3	21	21	19	1	1	1	أكودة
Kalaa sghira	2	3	1	24	24	21	-	-	-	القلعة الصغرى
Kalaa Kebira	1	1	1	36	39	36	1	1	1	القلعة الكبرى
Hergla	-	-	-	3	3	4	-	-	-	هرقلة
Sidi BouAli	-	-	-	11	12	11	1	1	1	سيدي بوعلي
Ennfidha	-	-	-	15	12	14	1	1	1	النفيضة
Bouficha	-	-	-	8	4	4	2	2	2	بوفيشة
Kondar	-	-	-	2	1	1	،	-	1	كندار
Zaouiat-Kessibat-Thrayat	-	-	-	13	14	13	1	1	-	الزاوية القصيبة والثريات
Sidi Elhani	-	-	-	1	1	1	-	-	-	سيدي الهاني
Total	**38**	**62**	**43**	**335**	**354**	**319**	**16**	**15**	**13**	**كامل الولاية**

Source: Service régional de l'enfance/ Sousse

المصدر : المصلحة الجهوية للطفولة بسوسة
***بدون إحتساب نوادي الإعلاميه (خاص) والتي عددها 199 بالجهه،**

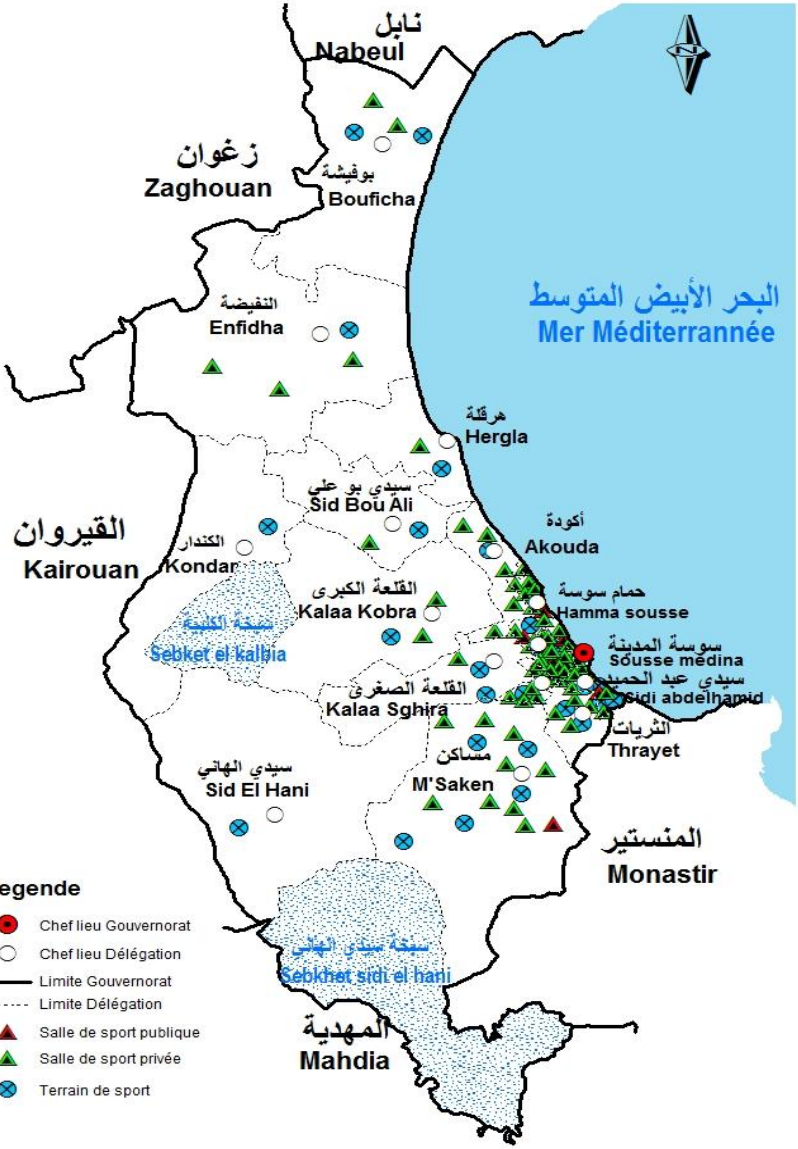
نابل
Nabeul
زغوان
Zaghouan
بوفيشة
Bouficha
النفيضة
Enfidha
البحر الأبيض المتوسط
Mer Méditerrannée
هرقلة
Hergla
سيدي بو علي
Sid Bou Ali
أكودة
Akouda
القيروان
Kairouan
الكندار
Kondar
القلعة الكبرى
Kalaa Kobra
حمام سوسة
Hamma sousse
سبخة الكلبية
Sebket el kalbia
سوسة المدينة
Sousse medina
سيدي عبد الحميد
Sidi abdelhamid
القلعة الصغرى
Kalaa Sghira
الثريات
Thrayet
مساكن
M'Saken
سيدي الهاني
Sid El Hani
المنستير
Monastir
سبخة سيدي الهاني
Sebkhet sidi el hani
المهدية
Mahdia
Legende
Chef lieu Gouvernorat
Chef lieu Délégation
Limite Gouvernorat
Limite Délégation
Salle de sport publique
Salle de sport privée
Terrain de sport

الفضاءات الرياضية

Espaces sportifs

Délégation	الملاعب الرياضية Terrains du sport			القاعات الرياضية الخاصة Salles de sport privées			القاعات الرياضية العمومية Salles de sport publiques			المعتمدية
	2013	2012	2011	2013	2012	2011	2013	2012	2011	
Sousse médina	-	-	-	7	5	8	1	1	1	سوسة المدينة
Sousse Jawhara*	9	9	9	14	14	9	2	2	2	سوسة جوهرة*
Sousse Riadh	1	1	1	6	6	6	-	-	-	سوسة الرياض
Zaouiat-Kessibat-Thrayat	2	2	1	5	4	3	1	-	-	الزاوية القصيبة والثريات
Sidi Abdelhamid	4	4	4	4	4	2	1	1	1	سيدي عبد الحميد
M'saken	5	5	5	8	8	8	1	1	1	مساكن
Sidi Elhani	1	1	1	-	-	-	-	-	-	سيدي الهاني
Hammam Sousse*	2	2	2	9	8	8	2	2	2	حمام سوسة*
Kalaa sghira	2	2	2	1	1	1	-	-	-	القلعة الصغرى
Akouda	1	1	1	3	3	3	-	-	-	أكودة
Kalaa Kebira	1	1	1	4	2	2	-	-	-	القلعة الكبرى
Hergla	1	1	1	-	-	-	-	-	-	هرقلة
Sidi BouAli	1	1	1	-	-	-	-	-	-	سيدي بوعلي
Kondar	1	1	1	-	-	-	-	-	-	كندار
Ennfidha	1	1	1	3	3	3	-	-	-	النفيضة
Bouficha	2	2	2	3	2	3	-	-	-	بوفيشة
Total	**34**	**34**	**33**	**67**	**60**	**56**	**8**	**7**	**7**	**كامل الولاية**

Source: Commissariat Régional de la jeunesse, du sport et de l'éducation physique
*** y compris salle de sport individuel**

المصدر : المندوبية الجهوية للشباب والرياضة والتربية البدنية بسوسة
(16 ملعب لكرة القدم، 3 ملاعب للرقبي : 2 بالعوينات و 1 بمساكن)

***: منها 19 ملعب معشبdont 19 gazonnés**
*** هناك ملعب غير مستغل حاليا.**

الجمعيات الرياضية المدنية

Associations sportives civiles

Délégation	Associations sportives civiles الجمعيات الرياضية المدنية						المعتمدية
	Adhérents المنخرطون			Nombre العدد			
	2013	2012	2011	2013	2012	2011	
Sousse médina	1532	1909	2439	16	14	12	سوسة المدينة
Sousse Jawhara	2229	1872	1846	6	7	8	سوسة جوهرة
Sousse Riadh	360	342	302	3	4	4	سوسة الرياض
Zaouiat-Kessibat-Thrayat	510	460	502	5	5	5	الزاوية القصيبة والثريات
Sidi Abdelhamid	608	468	350	6	5	3	سيدي عبد الحميد
M'saken	1220	1416	1302	10	9	8	مساكن
Sidi Elhani	38	-	74	1	1	1	سيدي الهاني
Hammam Sousse	1122	1316	1087	12	12	11	حمام سوسة
Kalaa sghira	312	346	256	5	4	4	القلعة الصغرى
Akouda	606	363	387	6	4	4	أكودة
Kalaa Kebira	158	134	158	2	1	1	القلعة الكبرى
Hergla	93	120	120	1	1	1	هرقلة
Sidi BouAli	209	140	160	2	2	1	سيدي بوعلي
Kondar	120	138	138	1	1	1	كندار
Ennfidha	231	130	132	1	1	1	النفيضة
Bouficha	199	122	122	2	1	1	بوفيشة
Total	**9547**	**9276**	**9375**	**79**	**72**	**66**	**كامل الولاية**

Source: Commissariat Régional de la jeunesse, du sport et de l'éducation physique

المصدر : المندوبية الجهوية للشباب والرياضة والتربية البدنية بسوسة

الثقافة

Culture

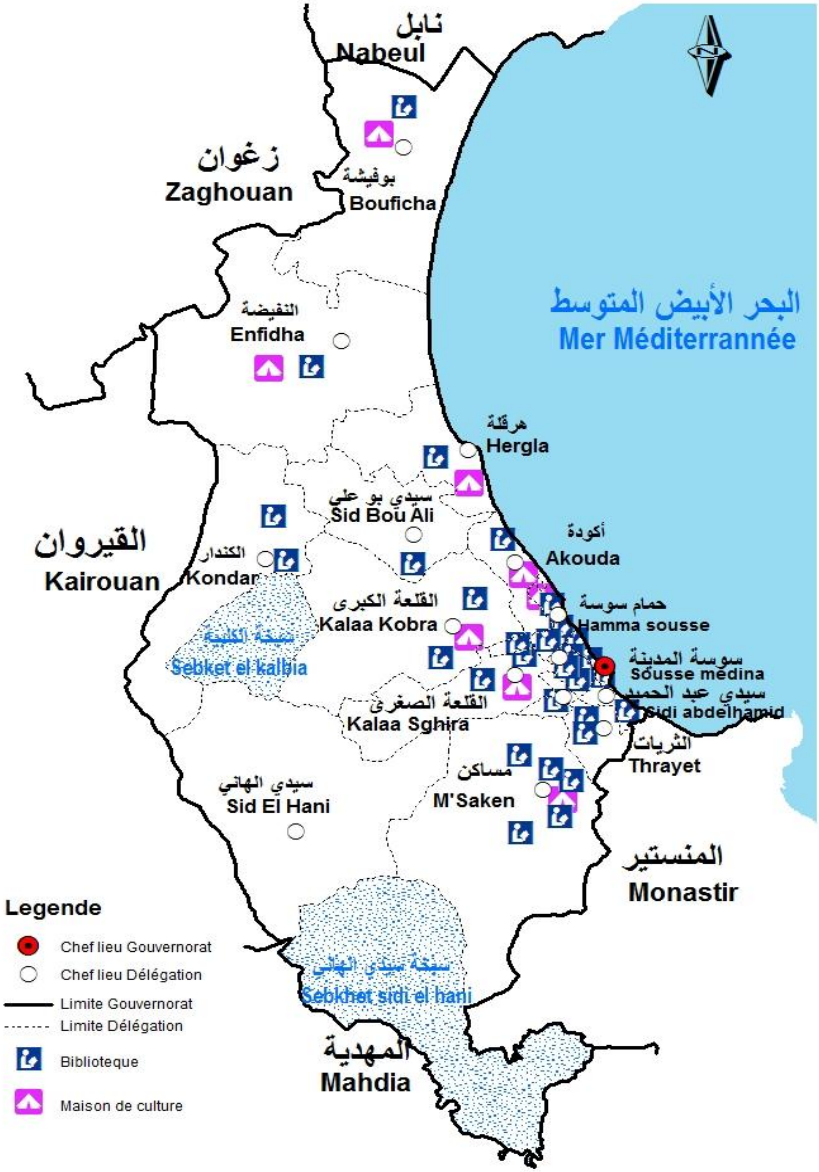
نابل
Nabeul
زغوان
Zaghouan
بوفيشة
Bouficha
النفيضة
Enfidha
البحر الأبيض المتوسط
Mer Méditerrannée
هرقلة
Hergla
سيدي بو علي
Sid Bou Ali
القيروان
Kairouan
الكندار
Kondar
أكودة
Akouda
القلعة الكبرى
Kalaa Kobra
حمام سوسة
Hamma sousse
سبخة الكلبية
Sebket el kalbia
سوسة المدينة
Sousse médina
سيدي عبد الحميد
Sidi abdelhamid
القلعة الصغرى
Kalaa Sghira
الثريات
Thrayet
مساكن
M'Saken
سيدي الهاني
Sid El Hani
المنستير
Monastir
سبخة سيدي الهاني
Sebkhet sidi el hani
المهدية
Mahdia
Legende
Chef lieu Gouvernorat
Chef lieu Délégation
Limite Gouvernorat
Limite Délégation
Biblioteque
Maison de culture

الفضاءات الثقافية

Espaces culturels

Délégation	دور الثقافة Maisons de culture			المكتبات العمومية Bibliothèques			المعتمدية
	2013	2012	2011	2013	2012	2011	
Sousse médina	1	1	1	2	3	3	سوسة المدينة*
Sousse Jawhara	-	-	-	3	3	3	سوسة جوهرة
Sousse Riadh	-	-	-	1	1	1	سوسة الرياض
Zaouiat-Kessibat-Thrayat	-	-	-	2	2	2	الزاوية والقصيبة والثريات
M'saken	1	1	1	2	5	4	مساكن*
Sidi Elhani	-	-	-	-	-	-	سيدي الهاني
Hammam Sousse	1	1	1	3	3	3	حمام سوسة
Kalaa sghira	1	1	1	1	1	1	القلعة الصغرى
Akouda	1	1	1	1	1	1	أكودة
Kalaa Kebira	1	1	1	2	2	2	القلعة الكبرى
Hergla	1	1	1	1	1	1	هرقلة
Sidi BouAli	-	-	-	1	1	1	سيدي بوعلي
Kondar	-	-	-	1	1	1	كندار
Ennfidha	1	1	1	1	1	2	النفيضة
Bouficha	1	1	1	1	1	1	بوفيشة
Sidi Abdelhamid	-	-	-	1	1	1	سيدي عيد الحميد
Total	**9**	**9**	**9**	**23**	**27**	**27**	**كامل الولاية**

Source: Commissariat Régional de la culture et de la sauvegarde du patrimoine de sousse

المصدر : المندوبية الجهوية للثقافة والمحافظة على التراث بسوسة

سوسة جوهر : منها 2 مكتبات متجولة

(*) - يدون احتساب المكتبات المغلقة أوفي حالة إعادة تهيئة بمساكن (2) وسوسة المدينة (1) ،

القطاعات المنتجة

Les secteurs productifs

الفلاحة

Agriculture

نابل
Nabeul
زغوان
Zaghouan
بوفيشة
Bouficha
التفيضة
Enfidha
البحر الأبيض المتوسط
Mer Méditerrannée
هرقلة
Hergla
سيدي بو علي
Sid Bou Ali
أكودة
Akouda
القيروان
Kairouan
الكندار
Kondar
القلعة الكبرى
Kalaa Kobra
حمام سوسة
Hamma sousse
سبخة الكلبية
Sebket el kallaia
سوسة المدينة
Sousse medina
سيدي عبد الحميد
Sidi abdelhamid
القلعة الصغرى
Kalaa Sghira
الثريات
Thrayet
مساكن
M'Saken
سيدي الهاني
Sid El Hani
المنستير
Monastir
سبخة سيدي الهاني
Sebkhet sidi el hani
المهدية
Mahdia
Legende
Chef lieu Gouvernorat
Chef lieu Délégation
Limite Gouvernorat
Limite Délégation
Lac collinaire

تطوراستغلال السدود والبحيرات الجبلية

Evolution de l'exploitation des barrages et lacs collinaires

Délégation	طاقة الاستيعاب (ألف م3) Capacité de rétention (mille m3)			عدد البحيرات الجبلية Nbre des lacs collinaires			الكمية المخزنة (مليون م3) Reserve actuelle (millions m3)			عدد السدود والسدود الجبلية Nbre Barrages et barrages collinaires			المعتمدية
	2013	2012	2011	2013	2012	2011	2013	2012	2011	2013	2012	2011	
ENFIDHA	1283	1283	1283	14	14	14	9.3	9.3	9.3	4	4	4	النفيضة
BOUFICHA	519	519	519	6	6	6	20.9	20.9	20.9	1	1	1	بوفيشة
M'SAKEN	218	218	218	2	2	2	-	-	-	-	-	-	مساكن
SIDI EL HANI	261	261	261	3	3	3	-	-	-	-	-	-	سيدي الهاني
KALAA SGHIRA	276	276	276	2	2	2	-	-	-	-	-	-	القلعة الصغرى
TOTAL	**2557**	**2557**	**2557**	**27**	**27**	**27**	**30.2**	**30.2**	**30.2**	**5**	**5**	**5**	المجموع

Source : commissariat régional au développement agricole

المصدر: المندوبية الجهوية للتنمية الفلاحية بسوسة

تطور الموارد المائية حسب المائدة السطحية

Evolution des ressources hydriques par nappe phréatique

Nom de nappe	الاستغلال (م م^3) Exploitation (Mm3)			الموارد (م م^3) Ressources (Mm3)			عدد الآبـــار Nbre de puits			إسم المائدة
	2013	2012	2011	2013	2012	2011	2013	2012	2011	
BOUFICHA	0.90	0.90	0.90	0.95	0.95	0.95	358	358	358	بوفيشة
CHOT MERIEM	1.00	1.00	1.00	0.80	0.80	0.80	263	263	263	شط مريم
SIDI SAIDANE	0.35	0.35	0.35	0.35	0.35	0.35	133	133	133	سيدي سعيدان
M'SAKEN	2.10	2.10	2.10	1.30	1.30	1.30	515	515	515	مساكن
KLIBA-KAROUSSIA	1.10	1.10	1.10	1.30	1.30	1.30	187	187	187	سبخة الكلبية ـ كروسية
FRADA-M'SAKEN	0.26	0.26	0.26	0.40	0.40	0.40	49	49	49	فرادة ـ مساكن
SIDI EL HANI-ZARDOUB	0.30	0.30	0.30	0.50	0.50	0.50	50	50	50	سيدي الهاني ـ زردوب
KONDAR-SIDI BOU ALI	3.60	3.60	3.60	2.90	2.90	2.90	809	809	809	كندار ـ سيدي بوعلي
CHGARNIA	1.80	1.80	1.80	1.80	1.80	1.80	389	389	389	الشقارنية
OUED EL KHEIRAT	0.30	0.30	0.30	0.95	0.95	0.95	117	117	117	واد الخيرات
OUED LEIA	2.90	2.90	2.90	3.30	3.30	3.30	783	783	783	واد لاية
TOTAL	**14.61**	**14.61**	**14.61**	**14.55**	**14.55**	**14.55**	**3653**	**3653**	**3653**	**المجموع**

Source : commissariat régional au développement agricole

المصدر: المندوبية الجهوية للتنمية الفلاحية بسوسة

تطور الموارد المائية حسب المائدة العميقة

Evolution des ressources hydriques par nappe profonde

NOM DE NAPPE	الاستغلال (م م3) Exploitation en Mm3			عدد الآبار Nbre de puits			اسم المائدة
	2013	2012	2011	2013	2012	2011	
BOUFICHA 1	1.10	1.10	0.91	41	41	38	بوفيشة 1
BOUFICHA 2	0.42	0.42	0.40	7	7	5	بوفيشة 2
KNEIS	0.60	0.60	0.60	18	18	18	الكنايس
KAROUSSIA	0.57	0.57	0.55	17	17	15	كروسية
BELOUM	2.42	2.42	2.30	192	192	180	بلعوم
THRAA ESSOUATIR	0.92	0.92	0.92	14	14	14	ذراع السواطير
OUED EL KHEIRAT	4.50	4.50	4.50	21	21	21	واد الخيرات
CHGARNIA	1.82	1.82	1.82	17	17	17	الشقارنية
DJEBEL MENGOUB	0.95	0.95	0.95	15	15	15	جبل منقوب
DJEBEL FADHLOUN	0.02	0.02	0.02	1	1	1	جبل فضلون
DJEBEL GARSI	0.10	0.10	0.08	4	4	2	جبل قارصي
TOTAL	**13.42**	**13.42**	**13.05**	**347**	**347**	**326**	**المجموع**

Source : commissariat régional au développement agricole

المصدر: المندوبية الجهوية للتنمية الفلاحية بسوسة

تطور مساحة الأراضي الفلاحية حسب المؤهلات

Evolution de superficie des terres agricoles selon la vocation

Unité : Ha
الوحدة: هكتار

Délégation	المساحة غير الصالحة للزراعة Terre non labourable			الغابات والمراعي Forêts et parcours			مساحة الاراضي المحترثة Terres agricoles			المعتمدية
	2013	2012	2011	2013	2012	2011	2013	2012	2011	
SOUSSE	2205	2205	2205	3	3	3	928	928	928	سوسة
SOUSSE RIADH	710	710	710	111	111	111	2961	2961	2961	سوسة الرياض
HAMMAM SOUSSE	745	745	745	9	9	9	942	942	942	حمام سوسة
HERGLA	170	170	170	1277	1277	1277	8572	8572	8572	هرقلة
KALAA SGHIRA	442	442	442	3541	3541	3541	6637	6637	6637	القلعة الصغرى
KALAA KEBIRA	650	650	650	1799	1799	1799	22455	22455	22455	القلعة الكبرى
SIDI BOU ALI	511	511	511	2904	2904	2904	8698	8698	8698	سيدي بوعلي
ENFIDHA	4305	4305	4305	11563	11563	11563	21174	21174	21174	النفيضة
BOUFICHA	1542	1542	1542	12181	12181	12181	11596	11596	11596	بوفيشة
SIDI EL HANI	34264	34264	34264	4991	4991	4991	30404	30404	30404	سيدي الهاني
KONDAR	11908	11908	11908	3672	3672	3672	11790	11790	11790	كندار
AKOUDA	520	520	520	82	82	82	3891	3891	3891	أكودة
M'SAKEN	1268	1268	1268	4272	4272	4272	28926	28926	28926	مساكن
TOTAL	**59240**	**59240**	**59240**	**46405**	**46405**	**46405**	**158974**	**158974**	**158974**	**المجموع**

Source : commissariat régional au développement agricole
المصدر: المندوبية الجهوية للتنمية الفلاحية بسوسة

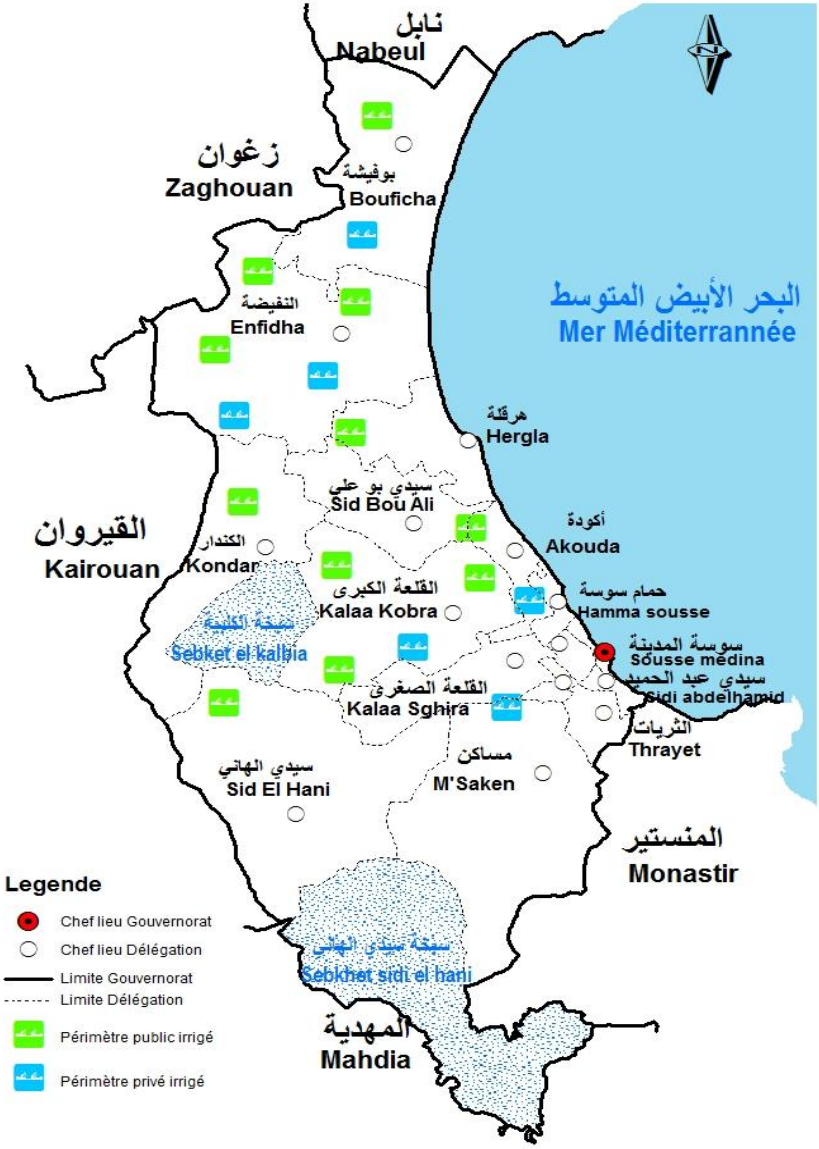
نابل
Nabeul
زغوان
Zaghouan
بوفيشة
Bouficha
النفيضة
Enfidha
البحر الأبيض المتوسط
Mer Méditerrannée
هرقلة
Hergla
سيدي بو علي
Sid Bou Ali
أكودة
Akouda
القيروان
Kairouan
الكندار
Kondar
القلعة الكبرى
Kalaa Kobra
حمام سوسة
Hamma sousse
سبخة الكلبية
Sebket el kallaia
سوسة المدينة
Sousse medina
سيدي عبد الحميد
Sidi abdelhamid
القلعة الصغرى
Kalaa Sghira
الثريات
Thrayet
مساكن
M'Saken
سيدي الهاني
Sid El Hani
المنستير
Monastir
Legende
Chef lieu Gouvernorat
Chef lieu Délégation
Limite Gouvernorat
Limite Délégation
Périmètre public irrigé
Périmètre privé irrigé
سبخة سيدي الهاني
Sebkhet sidi el hani
المهدية
Mahdia

تطور المساحات السقوية العمومية حسب المعتمدية

Evolution des périmètres publics Irrigués selon la délégation

Unité : Ha

الوحدة: هكتار

Délégation	المساحات المستغلة Superficies exploitées			المساحات المروية Superficies irriguées			المساحات القابلة للري Superficies irrigables			المعتمدية
	2013	2012	2011	2013	2012	2011	2013	2012	2011	
BOUFICHA	5000	4200	3500	2815	2800	2600	5118	5078	5078	بوفيشة
ENFIDHA	300	300	175	200	200	10	535	535	535	النفيضة
SIDI BOU ALI	800	800	400	650	650	540	952	952	952	سيدي بوعلي
KALAA SGHIRA	-	-	-	-	-	-	-	-	-	القلعة الصغرى
SIDI EL HANI	44	20	20	32	20	20	84	54	54	سيدي الهاني
KONDAR	300	300	100	300	300	300	363	363	363	كندار
AKOUDA	600	600	450	600	600	750	781	781	781	أكودة
ZAOUIAT - KSIBA ET THRAYET	300	150	150	200	150	100	205	205	205	الزاوية القصيبة ه الث ـات
M'SAKEN	120	120	100	120	120	110	185	151	151	مساكن
KALAA KEBIRA	650	550	300	550	500	480	632	632	632	القلعة الكبرى
TOTAL	**8114**	**7040**	**5195**	**5467**	**5340**	**4910**	**8855**	**8751**	**8751**	**المجموع**

Source : commissariat régional au développement agricole

المصدر: المندوبية الجهوية للتنمية الفلاحية

تطور المساحات السقوية الخاصة حسب المعتمدية

Evolution des périmètres irrigués privés selon la délégation

Unité : Ha
الوحدة: هكتار

Délégation	المساحات المستغلة Superficies exploitées			المساحات المروية Superficies irriguées			المساحات القابلة للري Superficies irrigables			المعتمدية
	2013	2012	2011	2013	2012	2011	2013	2012	2011	
BOUFICHA	170	300	300	300	161	161	535	535	535	بوفيشة
ENFIDHA	670	670	670	960	950	971	1260	1260	1260	النفيضة
SIDI BOU ALI	84	84	84	70	68	68	100	100	100	سيدي بوعلي
KALAA SGHIRA	100	100	100	180	180	180	150	150	150	القلعة الصغرى
SIDI EL HANI	40	40	40	65	68.8	68.8	120	120	120	سيدي الهاني
KONDAR	10	18	10	20	20	27	18	18	18	كندار
AKOUDA	150	150	150	145	143	143	300	300	300	أكودة
M'SAKEN	180	200	180	200	200	309	200	200	200	مساكن
KALAA KEBIRA	300	300	300	150	129	429	400	400	400	القلعة الكبرى
TOTAL	**1704**	**1862**	**1834**	**2090**	**1919.8**	**2356.8**	**3083**	**3083**	**3083**	**المجموع**

Source : commissariat régional au développement agricole
المصدر: المندوبية الجهوية للتنمية الفلاحية

تطور مؤشرات المساحات السقوية

Evolution des indicateurs des périmètres irrigués

DELEGATION	Taux d'exploitation (%) نسبة الاستغلال						Taux d'intensification (%) نسبة التكثيف						المعتمدية
	Privé خاص			Public عمومي			Privé خاص			Public عمومي			
	2013	2012	2011	2013	2012	2011	2013	2012	2011	2013	2012	2011	
BOUFICHA	32	59	56	55	83	69	56	30	30	56	55	51	بوفيشة
ENFIDHA	53	53	53	37	56	33	76	75	77	76	37	2	النفيضة
SIDI BOU ALI	84	84	84	68	54	42	70	68	68	70	68	57	سيدي بوعلي
KALAA SGHIRA	67	67	67	-	-	-	120	120	120	120	-	-	القلعة الصغرى
SIDI EL HANI	33	33	33	38	37	37	54	57	57	54	37	37	سيدي الهاني
KONDAR	56	56	56	83	83	28	111	111	111	111	83	83	كندار
Zaouiat-Kessibat-Thrayat	-	-	-	98	77	73	-	-	-	-	77	96	الزاوية القصيبة الثريات
AKOUDA	50	50	50	77	73	58	48	48	48	48	73	49	أكودة
M'SAKEN	90	90	90	65	79	66	100	100	100	100	79	73	مساكن
KALAA KEBIRA	75	75	75	87	87	47	38	32	32	38	79	76	القلعة الكبرى
TOTAL	**55**	**60**	**59**	**62**	**80**	**59**	**68**	**62**	**76**	**92**	**61**	**56**	**المجموع**

Source : commissariat régional au développement agricole

المصدر: المندوبية الجهوية للتنمية الفلاحية

تطورالإنتاج النباتي حسب المنتوج

Evolution de la Production végétale selon le produit

Unité : Tonne
الوحدة : طن

DELEGATION	Légumineuses البقول الجافة			Fourrages الاعلاف			Céréaliculture الحبوب			المعتمدية
	2013	2012	2011	2013	2012	2011	2013	2012	2011	
AKOUDA	-	3.0	6.4	500	500	442	-	-	140	أكودة
SIDI BOU ALI et HERGLA	-	1.0	-	2900	3000	2893	-	3529	2046	سيدي بوعلي وهرقلة
ENFIDHA	-	1.0	-	6700	6500	6277	150	7922	5824	النفيضة
BOUFICHA	-	4.0	-	4600	4300	4244	1072	7480	9040	بوفيشة
M'SAKEN	-	2.0	-	1860	700	530	-	6500	1390	مساكن
KONDAR	-	1.0	-	420	500	320	150	4241	817	كندار
SIDI EL HANI	-	-	-	1320	2200	2040	-	19800	13800	سيدي الهاني
EZZAOUIA et KALAA SGHIRA	-	-	-	8815	3200	2920	-	2760	852	الزاوية والقلعة الصغرى
Kalâa Kbira et Hammam Sousse	-	-	-	350	300	230	-	7275	660	القلعة الكبرى وحمام سوسة
TOTAL	**ND**	**12.0**	**6.4**	**27465**	**21200**	**19896**	**1372**	**59507**	**34568**	**المجموع**

Source : commissariat régional au développement agricole
المصدر: المندوبية الجهوية للتنمية الفلاحية

تطورالإنتاج النباتي حسب المنتوج (يتبع)

Evolution de la production végétale selon le produit (suite)

Unité : Tonne
الوحدة : طن

DELEGATION	Olives الزياتين			Arboriculture أشجار مثمرة			Maraîchage الخضروات			المعتمدية
	2013	2012	2011	2013	2012	2011	2013	2012	2011	
AKOUDA	648	4768	6702	1570	1500	1368	25557	38400	39391	أكودة
SIDI BOU ALI et HERGLA	377	9250	12705	1380	1300	1286	14428	13600	14443	سيدي بوعلي وهرقلة
ENFIDHA	3330	3240	6000	1810	1600	1555	38299	11600	11817	النفيضة
BOUFICHA	10895	6630	12000	3865	3700	3652	34154	15300	15757	بوفيشة
M'SAKEN	1000	28805	12680	1140	1250	1199	5976	9600	6697	مساكن
KONDAR	5	3037	5000	100	200	150	6161	9500	9585	كندار
SIDI EL HANI	450	10300	1000	-	50	-	5569	5240	5252	سيدي الهاني
Ezzaoui et Kalâa Sghira	845	5820	2614	1220	1300	1257	2567	2100	2101	الزاوية والقلعة الصغ ء
KALAA KEBIRA	2450	23150	26100	1715	1800	1704	18725	24660	26261	القلعة الكبرى
TOTAL	**20000**	**95000**	**84801**	**12800**	**12700**	**12171**	**151436**	**130000**	**131304**	**المجموع**

Source : commissariat régional au développement agricole
المصدر: المندوبية الجهوية للتنمية الفلاحية

تطور تربية الماشية حسب الصنف

Evolution du cheptel selon l'espèce

Unité : femelle productive
الوحدة : أنثى منتجة

DELEGATION	Caprin ماعـز			Ovin أغنام			Bovin أبقار			المعتمدية
	2013	2012	2011	2013	2012	2011	2013	2012	2011	
Ezzaouia, Ksiba et Thraiet	750	140	140	5500	3000	3000	500	700	700	الزاوية القصيبة الثريات
KALAA KEBIRA	1000	1000	1000	15000	17000	17000	2600	2600	2600	القلعة الكبرى
M'SAKEN	1050	850	850	22500	21000	21000	780	780	780	مساكن
ENFIDHA	1500	2500	2500	32000	28000	28000	550	510	510	النفيضة
SIDI EL HANI	900	1000	1000	28000	30000	30000	350	240	240	سيدي الهاني
AKOUDA	100	70	70	2100	1000	1000	350	370	370	أكودة
SOUSSE JAWHARA	240	50	50	200	1000	1000	30	20	20	سوسة جوهرة
SIDI ABDELHAMID	140	-	-	700	-	-	50	-	-	سوسة سيدي عبد الحميد
SOUSSE RIADH	220	-	-	1000	-	-	90	-	-	سوسة الرياض
HAMMAM SOUSSE	400	100	100	500	1500	1500	250	300	300	حمام سوسة
KALAA SGHIRA	200	400	400	10500	15000	15000	350	550	550	القلعة الصغرى
SIDI BOU ALI	350	300	300	8500	5000	5000	500	450	450	سيدي بوعلي
HERGLA	250	300	300	3500	5000	5000	150	200	200	هرقلة
KONDAR	900	1500	1500	16000	24000	24000	350	300	300	كندار
BOUFICHA	1000	1800	1800	24000	18000	18000	600	400	400	بوفيشة
TOTAL	**9000**	**10010**	**10010**	**170000**	**169500**	**169500**	**7500**	**7420**	**7420**	**المجموع**

Source : commissariat régional au développement agricole
المصدر: المندوبية الجهوية للتنمية الفلاحية

تطور تربية الماشية الصغرى

Evolution du petit élevage

DELEGATION	أجباح نحل (جبح) Apiculture (ruches)			أرانب (أمهات) Cuniculture (unité)			دواجن (ألف وحدة) Aviculture (1000 unités)			المعتمدية
	2013	2012	2011	2013	2012	2011	2013	2012	2011	
Ezzaouia, Ksiba et Thraiet	20	50	50	500	500	500	10	10	10	الزاوية القصيبة الثريات
KALAA KEBIRA	400	-	-	600	600	400	1641	1641	1500	القلعة الكبرى
M'SAKEN	134	-	80	600	600	400	3157	3052	3000	مساكن
ENFIDHA	400	-	-	450	450	200	1521	1458	1500	النفيضة
SIDI EL HANI	315	-	20	100	100	80	852	803	1000	سيدي الهاني
AKOUDA	25	30	40	800	800	800	174	174	70	أكودة
SOUSSE JAWHARA	-	-	-	100	100	100	-	-	-	سوسة جوهرة
SIDI ABDELHAMID	-	-	-	50	50	-	-	-	-	سوسة سيدي عبد ّ
SOUSSE RIADH	-	-	-	250	250	-	-	-	-	سوسة الرياض
HAMMAM SOUSSE	-	20	50	-	-	100	60	60	800	حمام سوسة
KALAA SGHIRA	300	50	50	150	150	100	187	187	200	القلعة الصغرى
SIDI BOU ALI	25	50	60	200	200	150	142	142	100	سيدي بوعلي
HERGLA	-	-	50	-	-	-	-	-	-	هرقلة
KONDAR	15	50	50	100	100	50	-	-	-	كندار
BOUFICHA	380	150	150	400	400	200	410	402	620	بوفيشة
TOTAL	**2014**	**400**	**600**	**4300**	**4300**	**3080**	**8153**	**7929**	**8800**	**المجموع**

Source : commissariat régional au développement agricole

المصدر: المندوبية الجهوية للتنمية الفلاحية

تطور الإنتاج الحيواني حسب المنتوج

Evolution de la production animale selon le produit

DELEGATION	حليب Lait			لحوم بيضاء Viandes blanches			لحوم حمراء Viandes rouges			المعتمدية
	2013	2012	2011	2013	2012	2011	2013	2012	2011	
Ezzaouia, Ksiba et Thraiet	2200	2300	2256	300	300	280	200	200	188	الزاوية القصيبة الثريات
KALAA KEBIRA	8000	8100	8062	2100	2000	1900	1050	1000	570	القلعة الكبرى
M'SAKEN	2550	2550	2292	3100	3000	2787	550	500	422	مساكن
ENFIDHA	1200	1200	1218	2000	2000	2000	530	540	522	النفيضة
SIDI EL HANI	900	800	705	1000	900	920	300	310	310	سيدي الهاني
AKOUDA	1000	1200	1112	400	400	480	100	100	88	أكودة
SOUSSE JAWHARA	50	50	298	-	-	5	20	20	20	سوسة جوهرة
SIDI ABDELHAMID	150	150	165	-	-	-	20	20	14	سيدي عبد الحميد
SOUSSE RIADH	50	48	-	-	-	-	10	10	-	سوسة الرياض
HAMMAM SOUSSE	900	1000	968	150	100	130	20	20	14	حمام سوسة
KALAA SGHIRA	1600	1800	1637	100	98	87	300	300	250	القلعة الصغرى
SIDI BOU ALI	1300	1400	1136	150	150	150	200	200	182	سيدي بوعلي
HERGLA	400	500	463	-	-	-	100	97	87	هرقلة
KONDAR	900	800	695	-	-	-	300	300	290	كندار
BOUFICHA	1500	1000	843	400	400	420	500	500	310	بوفيشة
TOTAL	**22700**	**22898**	**21850**	**9700**	**9348**	**9159**	**4200**	**4117**	**3267**	**المجموع**

Source : commissariat régional au développement agricole

المصدر: المندوبية الجهوية للتنمية الفلاحية

تطور الإنتاج الحيواني حسب المنتوج (يتبع)

Evolution de la production animale selon le produit(suite)

DELEGATION	Miel en kg (عسل)			Œufs (milles) (البيض (ألف بيضة)			Laine صوف			المعتمدية
	2013	2012	2011	2013	2012	2011	2013	2012	2011	
Ezzaouia, Ksiba et Thraiet	250	250	300	-	-	-	10	10	5	الزاوية القصيبة الثريات
KALAA KEBIRA	900	1000	1000	22000	22410	17685	15	15	13	القلعة الكبرى
M'SAKEN	400	400	500	1500	156	-	25	25	20	مساكن
ENFIDHA	1850	2000	2500	16500	15834	16070	30	30	35	النفيضة
SIDI EL HANI	200	200	200	-	-	-	25	25	25	سيدي الهاني
AKOUDA	300	300	300	26000	27400	34749	1	1	1	أكودة
SOUSSE JAWHARA	-	-	-	-	-	-	-	-	-	سوسة جوهرة
SIDI ABDELHAMID	-	-	-	-	-	-	-	-	-	سيدي عبد الحميد
SOUSSE RIADH	-	-	-	-	-	-	-	-	-	سوسة الرياض
HAMMAM SOUSSE	300	300	300	7000	6700	5821	2	2	5	حمام سوسة
KALAA SGHIRA	800	900	1000	-	-	-	10	10	10	القلعة الصغرى
SIDI BOU ALI	500	500	500	-	-	-	5	5	5	سيدي بوعلي
HERGLA	200	200	200	-	-	-	5	5	5	هرقلة
KONDAR	300	300	400	-	-	-	10	10	15	كندار
BOUFICHA	3000	3150	3300	-	-	-	12	12	12	بوفيشة
TOTAL	**9000**	**9500**	**10500**	**73000**	**72500**	**74326**	**150**	**150**	**150**	**المجموع**

Source : commissariat régional au développement agricole

المصدر: المندوبية الجهوية للتنمية الفلاحية

الصيد البحري
La pêche

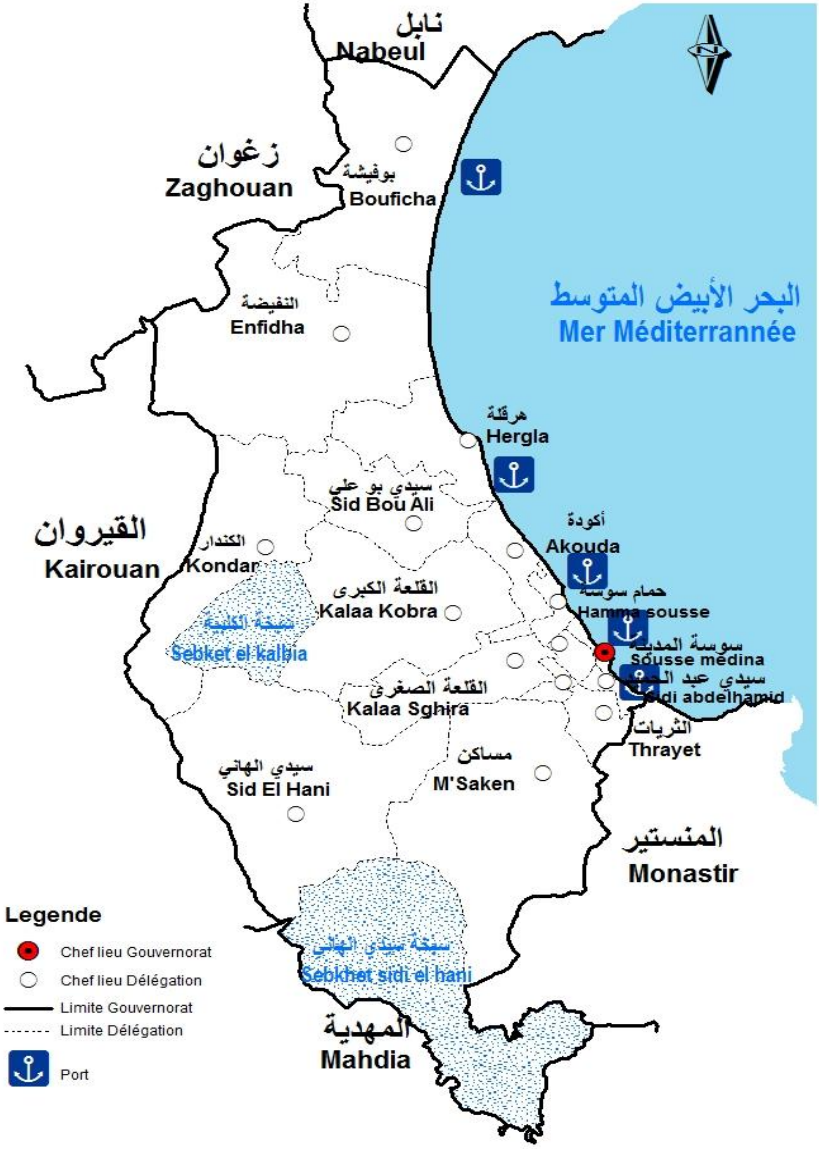
نابل
Nabeul
زغوان
Zaghouan
بوفيشة
Bouficha
النفيضة
Enfidha
البحر الأبيض المتوسط
Mer Méditerrannée
هرقلة
Hergla
سيدي بو علي
Sid Bou Ali
أكودة
Akouda
القيروان
Kairouan
الكندار
Kondar
القلعة الكبرى
Kalaa Kobra
حمام سوسة
Hamma sousse
سبخة الكلبية
Sebket el kallaia
سوسة المدينة
Sousse medina
سيدي عبد الحميد
Sidi abdelhamid
القلعة الصغرى
Kalaa Sghira
الثريات
Thrayet
مساكن
M'Saken
سيدي الهاني
Sid El Hani
المنستير
Monastir
سبخة سيدي الهاني
Sebkhet sidi el hani
المهدية
Mahdia
Legende
Chef lieu Gouvernorat
Chef lieu Délégation
Limite Gouvernorat
Limite Délégation
Port

تطور أسطول وانتاج الصيد البحري حسب الميناء
Evolution des flottilles et de la production de la pêche selon le port

Port	اليد العاملة Employés			انتاج الصيد البحري (طن) Production de pêche (tonne)			عدد مراكب الصيد Nbre des flottilles de pêche			الميناء
	2013	2012	2011	2013	2012	2011	2013	2012	2011	
SOUSSE	690	673	576	2784	4166	3085	181	202	167	سوسة
SIDI ABDELHAMID	110	92	138	158	179	177	37	47	47	سيدي عبد الحميد
KANTAOUI	44	57	68	40	34	27	16	18	22	القنطاوي
HERGLA	200	209	140	1333	811	159	52	35	51	هرقلة
ESSALLOUM et ENFIDHA	93	30	44	43	45	42	31	12	34	السلوم والنفيضة
TOTAL	**1137**	**1061**	**966**	**4358**	**5235**	**3490**	**317**	**314**	**321**	**المجموع**

Source : commissariat régional au développement agricole
المصدر: المندوبية الجهوية للتنمية الفلاحية

الطاقة

Energie

استهلاك الطاقة الكهربائية (ضغط منخفض)

Consommation de l'énergie électrique (Basse tension)

Délégation	الصناعي Industriel			المنزلي Domestique			المعتمدية
	2013	2012	2011	2013	2012	2011	
Sousse	**68.9**	**67.1**	**62.3**	**206.4**	**201.4**	**190.3**	**إقليم سوسة المدينة**
Sousse médina	9.9	9.8	9.6	66.0	65.0	63.0	سوسة المدينة
Sousse Jawhara	11.0	11.1	10.8	54.3	54.2	51.0	سوسة جوهرة
Sidi Abdelhamid	7.5	7.3	6.8	14.4	14.2	13.0	سيدي عبد الحميد
Sousse Riadh	11.4	11.0	10.8	20.0	19.3	18.0	سوسة الرياض
M'saken	22.0	21.2	19.0	40.7	40.1	38.0	مساكن
Sidi Elhani	3.9	3.6	3.0	5.0	4.0	3.1	سيدي الهاني
Zaouiat-Kessibat-Thrayat	3.2	3.1	2.3	6.0	4.6	4.2	الزاوية القصيبة الثريات
Sousse Nord	**28.5**	**25.3**	**23.9**	**156.5**	**142.7**	**150.2**	**إقليم سوسة الشمالية**
Hammam Sousse	4.4	4.0	3.9	43.3	39.4	38.7	حمام سوسة
Akouda	2.0	1.8	1.8	23.2	21.0	20.7	أكودة
Kondar	11.2	9.7	9.5	14.6	13.2	13.0	القلعة الكبرى
Akouda	2.9	2.6	2.5	5.2	4.4	14.3	الكندار
Sidi Bouali	0.1	0.1	0.1	18.2	17.1	16.8	سيدي بوعلي
Hergla	3.2	2.9	2.1	6.9	6.3	6.0	هرقلة
Enfidha	2.6	2.3	2.2	17.4	15.9	15.7	النفيضة
Bouficha	0.9	0.8	0.7	11.2	10.2	10.1	بوفيشة
Kalaa Sghira	1.2	1.1	1.1	16.5	15.2	14.9	القلعة الصغرى
Total	**97.4**	**92.4**	**86.2**	**362.9**	**344.1**	**340.5**	**كامل الولاية**

Source: Steg/ District Sousse médina+ District Sousse Nord

المصدر : الشركة التونسية للكهرباء والغاز (إقليم سوسة المدينة - إقليم سوسة الشمالية)

استهلاك الطاقة الكهربائية (ضغط متوسط وعالي)

Consommation de l'énergie électrique (Moyenne et haute tension)

Délégation	السياحة Tourisme			الصناعة Industrie			المعتمدية
	2013	2012	2011	2013	2012	2011	
Sousse médina	67.7	67.8	67.5	19.8	19.7	19.0	سوسة المدينة
Sousse Jawhara	17.7	17.6	17.5	21.0	21.0	20.8	سوسة جوهرة
Sidi Abdelhamid	1.1	1.1	1.0	107.7	107.2	106.2	سيدي عبد الحميد
Sousse Riadh	-	-	-	16.5	16.3	16.2	سوسة الرياض
M'saken	-	-	-	84.1	83.2	82.3	مساكن
Sidi Elhani	-	-	-	2.3	2.1	1.9	سيدي الهاني
Zaouiat-Kessibat-Thrayat	-	-	-	3.1	3.1	3.0	الزاوية القصيبة الثريات
Hammam Sousse	50.0	53.0	44.0	7.7	7.8	6.6	حمام سوسة
Akouda	0.3	0.4	1.0	38.3	39.0	32.0	أكودة
Kondar	-	-	-	19.1	19.4	17.5	القلعة الكبرى
Akouda	-	-	-	7.6	7.8	7.0	الكندار
Sidi Bouali	-	-	-	17.2	17.3	14.9	سيدي بوعلي
Hergla	-	-	-	1.4	1.6	1.2	هرقلة
Enfidha	-	-	-	258.3	252.5	214.0	النفيضة
Bouficha	0.6	0.09	0.1	5.0	4.1	4.7	بوفيشة
Kalaa Sghira	-	-	-	41.2	39.0	33.0	القلعة الصغرى
Total	**137.38**	**139.9**	**131.1**	**650.3**	**641.1**	**580.3**	**كامل الولاية**

Source: Steg/ District Sousse médina+District Sousse Nord

المصدر : الشركة التونسية للكهرباء والغاز (إقليم سوسة المدينة - إقليم سوسة الشمالية)

استهلاك الغاز وعدد المشتركين (ضغط منخفض)

Consommation du gaz de ville et nombre d'abonnés (Basse tension)

Délégation	عدد المشتركين Nombre d'abonnés			الاستهلاك Consommation			المعتمدية
	2013	2012	2011	2013	2012	2011	
Sousse médina	19767	19086	18069	104.0	101.0	99.0	سوسة المدينة
Sousse Jawhara	9492	9301	8406	71.0	69.0	67.0	سوسة جوهرة
Sidi Abdelhamid	3561	3309	3212	8.0	5.0	4.0	سيدي عبد الحميد
Sousse Riadh	9350	8876	8689	38.0	33.0	31.0	سوسة الرياض
M'saken	9651	9001	8887	41.0	34.0	32.0	مساكن
Sidi Elhani	-	-	-	-	-	-	سيدي الهاني
Zaouiat-Kessibat-Thrayat	2551	484	-	4.0	0.5	-	الزاوية القصيبة الثريات
Hammam Sousse	14182	13812	13736	79.4	78.8	72.1	حمام سوسة
Akouda	8564	8253	6282	45.1	43.8	37.9	أكودة
Kondar	6853	6342	3693	22.5	21.9	17.0	القلعة الكبرى
Akouda	-	-	-	-	-	-	الكندار
Sidi Bouali	1896	1814	1745	19.9	19.3	15.6	سيدي بوعلي
Hergla	4	-	-	2.7	-	-	هرقلة
Enfidha	1309	1204	1125	8.1	7.8	5.9	النفيضة
Bouficha	1422	1340	1270	13.8	13.6	9.7	بوفيشة
Kalaa Sghira	4195	3878	2185	22.5	21.9	10.8	القلعة الصغرى
Total	**92797**	**86700**	**77299**	**480.0**	**449.6**	**402.0**	**كامل الولاية**

Source: Steg/ District Sousse médina+ District Sousse Nord

المصدر : الشركة التونسية للكهرباء والغاز (إقليم سوسة المدينة - إقليم سوسة الشمالية)

استهلاك الغاز وعدد المشتركين (ضغط متوسط)

Consommation du gaz de ville et nombre d'abonnés (Moyenne tension)

Délégation	عدد المشتركين Nombre d'abonnés			الاستهلاك Consommation			المعتمدية
	2013	2012	2011	2013	2012	2011	
Sousse médina	65	65	65	107.5	106.9	103.2	سوسة المدينة
Sousse Jawhara	15	15	15	67.0	67.2	58.1	سوسة جوهرة
Sidi Abdelhamid	15	16	13	3.5	3.3	2.2	سيدي عبد الحميد
Sousse Riadh	11	11	10	26.3	26.2	23.0	سوسة الرياض
M'saken	12	13	13	6.3	6.2	4.0	مساكن
Sidi Elhani	-	-	-	-	-	-	سيدي الهاني
Zaouiat-Kessibat-Thrayat	-	-	-	-	-	-	الزاوية القصيبة الثريات
Hammam Sousse	39	39	39	85.0	72.0	60.0	حمام سوسة
Akouda	8	8	7	5.8	6.6	9.5	أكودة
Kondar	2	1	1	6.2	4.40	0.0	القلعة الكبرى
Akouda	-	-	-	-	-	-	الكندار
Sidi Bouali	1	-	-	26.3	24.0	26.0	سيدي بوعلي
Hergla	-	-	-	-	-	-	هرقلة
Enfidha	10	8	8	118.6	116.0	97.0	النفيضة
Bouficha	3	2	2	3.1	2.8	2.0	بوفيشة
Kalaa Sghira	3	3	2	373.4	357.0	323.0	القلعة الصغرى
Total	**184**	**181**	**175**	**829.0**	**792.6**	**708.0**	**كامل الولاية**

Source: Steg/ District Sousse médina+ District Sousse Nord

المصدر : الشركة التونسية للكهرباء والغاز (إقليم سوسة المدينة - إقليم سوسة الشمالية)

استهلاك الماء الصالح للشرب حسب الاستعمال

Consommation de l'eau potable selon l'usage

Délégation	إستهلاكات أخرى Autres Usages			الاستهلاك السياحي Usage Touristique			الاستهلاك الصناعي Usage industriel			الاستهلاك المنزلي Usage domestique			المعتمدية
	2013	2012	2011	2013	2012	2011	2013	2012	2011	2013	2012	2011	
Sousse médina	21	19	19	1487	1480	1400	74	72	74	2995	3100	2983	سوسة المدينة
Sousse Jawhara	26	27	28	-	-	-	170	169	174	4027	4035	3812	سوسة جوهرة
Sidi Abdelhamid	7	7	8	-	-	-	265	257	264	3128	3267	3112	سيدي عبد الحميد
Zaouiet-Kessibat-Thrayat	2	3	4	-	-	-	2	2	2	875	862	821	الزاوية والقصيبة والثريات
Sousse riadh	3	2	3	-	-	-	137	136	136	758	745	710	سوسة الرياض
Kalaa Sghira	3	2	3	-	-	-	41	42	42	1375	1316	1254	القلعة الصغرى
M'saken	12	13	14	-	-	-	297	298	298	3728	3730	3553	مساكن
Sidi elhani	1	1	1	-	-	-	145	144	144	353	345	329	سيدي الهاني
District Sousse médina	**75**	**74**	**80**	**1487**	**1480**	**1400**	**1131**	**1120**	**1134**	**17239**	**17400**	**16574**	**مجموع إقليم سوسة المدينة**
Hammam Sousse	226	285	269	1377	1230	914	19	32	30	2461	2448	2310	حمام سوسة
Akouda	111	116	109	34	56	37	93	202	191	1713	1709	1613	أكودة
Kalaa Kebira	58	60	57	-	-	-	28	52	49	1787	1675	1581	القلعة الكبرى
Sidi Bouali	27	41	39	-	-	-	180	299	282	456	588	555	سيدي بوعلي
Hergla	31	34	32	-	-	-	12	31	29	335	408	385	هرقلة
Enfidha	114	28	27	-	-	-	767	291	275	1296	1289	1216	النفيضة
Bouficha	44	51	48	-	-	-	33	13	12	774	703	664	بوفيشة
Kondar	40	37	35	-	-	-	26	21	20	253	275	259	كندار
District Sousse Nord	**651**	**652**	**616**	**1411**	**1286**	**951**	**1158**	**941**	**888**	**9075**	**9095**	**8583**	**مجموع إقليم حمام سوسة**
Total	**726**	**726**	**696**	**2898**	**2766**	**2351**	**2289**	**2061**	**2022**	**26314**	**26495**	**25157**	**كامل الولاية**

Source: SONEDE (les Districts de Sousse Médina et de Hammam Soussa)

المصدر : الشركة الوطنية لاستغلال و توزيع المياه (إقليم سوسة المدينة - إقليم حمام سوسة)

البيئة ونوعية الحياة
Environnement et qualité de la vie

مؤشرات حول البيئة وجودة الحياة

INDICATEURS D'ENVIRONNEMENT ET QUALITE DE LA VIE

	en cours de réalisation	Réalisé المنجز			
		2013	2012	2011	
Gestion des ordures					**التصرف في النفايات الصلبة**
Décharges contrôlés		1	1	1	عدد المصبات المراقبة
Centres de transfert		4	4	4	عدد مراكز التحويل
Quantité de déchets collectés par les sociétés de recyclage en		2125	2735	2290	كميات النفايات المرفوعة من قبل شركات الرسكلة (طن)
Assainissement des eaux usées					**تطهير المياه المستعملة**
Stations d'épuration	1 محطة تطهير حمدون في طور طلب العروض	6 حمام سوسة، سوسة الجنوبية، القلعة الصغرى، مساكن، سيدي بوعلي والنفيضة	6	5	عدد محطات التطهير
Taux de branchement au réseau ONAS (milieu communal)		92	96	96	نسبة الربط بشبكة التطهير بالوسط البلدي (%)
Quantités des eaux en mm^3		23.3	20.1	24.1	كمية المياه المجمعة (م م^3)
Quantités des eaux traitées en mm3		22.1	20.5	26.5	كمية المياه المعالجة (م م^3)
Utilisation des eaux traitées en irrigation					**المياه المعالجة المستغلة في الري الفلاحي**
Quantités en mm^3		1	0.984	1.25	الكمية (م م^3)
Superficie irriguée en Ha		390	389	325	المساحة المروية (هك)
Espaces verts					**المساحات الخضراء**
Espaces verts par Habitant en milieu urbain en m^2		15	15.17	15.18	مساحة المناطق الخضراء لكل ساكن في الوسط الحضري (م^2/ساكن)
Parcs urbains		1	1	1	عدد المنتزهات الحضرية
Superficie Globale en Ha		20	20	20	المساحة الجملية للمنتزهات (هك)
Superficie Aménagée en Ha		10	9.4	9.5	المساحة المهيأة للمنتزهات (هك)
Qualité de l'air					**نوعية الهواء**
Station fixe de contrôle de la qualité de l'air		1	1	1	عدد المحطات الثابتة لمراقبة نوعية الهواء
Forêt et diversification biologique					**الغابات والتنوع البيولوجي**
Parcs nationaux en Ha		-	-	-	مساحات الحدائق الوطنية (هك)
Réserves naturelles en Ha		8000	8000	8000	مساحة المحميات الطبيعية (هك)
Plantation Forestière en Ha		7697	7778	7697	الغراسات الغابية (هك)
Paturages en Ha		11750	11794.4	11711	الغراسات الرعوية (هك)
Exploitation Agricole:Terres Agricoles irriguées par technique d' économie d'eau"					**الاستغلال الزراعي :الأراضي الفلاحية المروية المجهزة بتقنيات الاقتصاد في الماء**
Superficies Agricoles en Ha		5240	5240	6000	المساحة (هك)
Superficies Agricoles en %		44	44	60	النسبة (%)
Superficie des terres réservées à l'agriculture biologique en Ha		10674	*1982,34	10574	المساحة المخصصة للفلاحة البيولوجية (هك)

Source: Service Régional de l'Environnement

المصدر : المصلحة الجهوية للبيئة بسوسة والمندوبية الجهوية للتنمية الفلاحية بسوسة

هناك نقص في مساحة الفلاحة البيواوجية بـ 9351 هك جراء تخلي فلاحي معتمدية النفيضة عن هذه التقنية.

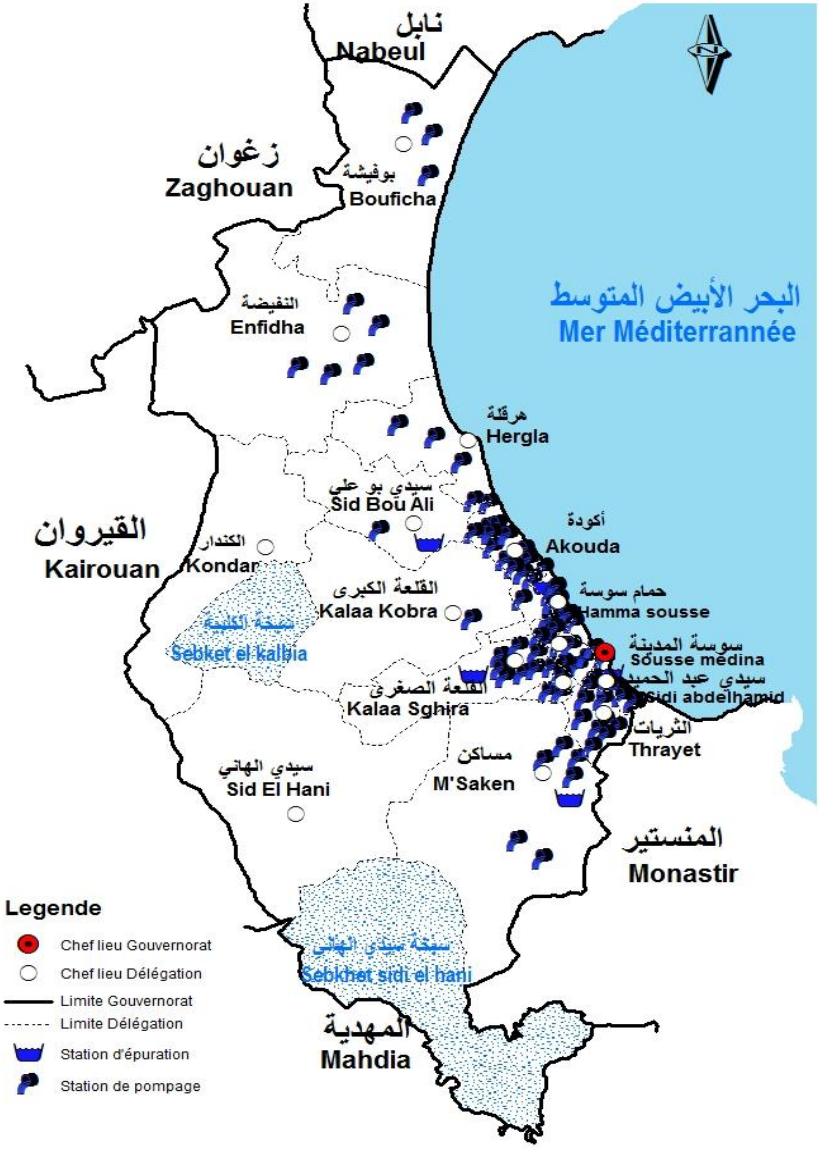
نابل
Nabeul
زغوان
Zaghouan
بوفيشة
Bouficha
النفيضة
Enfidha
البحر الأبيض المتوسط
Mer Méditerrannée
هرقلة
Hergla
سيدي بو علي
Sid Bou Ali
أكودة
Akouda
القيروان
Kairouan
الكندار
Kondar
القلعة الكبرى
Kalaa Kobra
حمام سوسة
Hamma sousse
سبخة الكلبية
Sebket el kallaia
سوسة المدينة
Sousse medina
سيدي عبد الحميد
Sidi abdelhamid
القلعة الصغرى
Kalaa Sghira
الثريات
Thrayet
مساكن
M'Saken
سيدي الهاني
Sid El Hani
المنستير
Monastir
سبخة سيدي الهاني
Sebkhet sidi el hani
المهدية
Mahdia
Legende
Chef lieu Gouvernorat
Chef lieu Délégation
Limite Gouvernorat
Limite Délégation
Station d'épuration
Station de pompage

تطور عدد المشتركين بشبكة التطهير وعدد محطات التطهير والضخ
Evolution du nombre d'abonnés
au réseau d'assainissement et des stations d'épuration et de pompage

Commune	Ville	محطات الضخ Stations de pompage			عدد المشتركين بشبكة التطهير Nbre d'abonnés au réseau d'Assainissement			محطات التطهير Stations d'épuration	المدن المتبناة	المعتمدية
		2013	2012	2011	2013	2012	2011			
SOUSSE MEDINA	SOUSSE	22	18	17	71490	63531	54839	سوسة الجنوبية 1	سوسة	سوسة المدينة
	KALAA SGHIRA	7	7	5	6393	6102	7408	القلعة الصغرى 1	القلعة الصغرى	
	KSIBET THERAYET	4	4	4	2318	2097	2477		قصيبة سوسة والثريات	
	ZAOUIET SOUSSE	2	3	2	3249	2852	2738		زاوية سوسة	
	EZZOUHOUR	1	1	1	3316	2980	3107		الزهور	
M'SAKEN	M'SAKEN	6	4	6	19374	17562	16308	مساكن 1	مساكن	مساكن
	MESSAADINE	2	2	3	2803	2418	2332		المسعدين	
SOUSSE NORD	HAMMAM SOUSSE	15	12	16	17677	14229	11163	سوسة الشمالية 1	حمام سوسة	سوسة الشمالية
	AKOUDA	7	12	7	8486	7151	6590		أكودة	
	KALAA KEBIRA	1	1	4	11708	10950	12366		القلعة الكبرى	
	SIDI BOU ALI	1	1	1	2488	2361	2684	سيدي بوعلي 1	سيدي بوعلي	
	ENFIDHA	4	5	4	3154	2832	2715	النفيضة	النفيضة	
	HERGLA	3	3	3	1960	2273	1682		هرقلة	
	BOUFICHA	2	3	2	2192	1970	2332		بوفيشة	
Total		**77**	**76**	**75**	**156608**	**139308**	**128741**	6 - محطات		مجموع المديرية

Source: ONAS - District de Sousse
*** station d'épuration (il n'a pas eu de création de station au cours de cette période)**

المصدر: الإدارة الجهوية للديوان الوطني للتطهير بسوسة
*محطة تطهير (لم يقع إداث محطات تطهير خلال هذه الفترة)

الصناعة والمناطق الصناعية
Industrie et zones industrielles

توزيع المؤسسات الصناعية

Répartition des entreprises industrielles

Délégation	الصناعات الميكانيكية والكهربائية I.M.E			صناعة النسيج والملابس I.T.H			المؤسسات الصناعية Entreprises Industrielles			المعتمدية
	2013	2012	2011	2013	2012	2011	2013	2012	2011	
Sousse médina	1	1	1	1	1	1	14	15	14	سوسة المدينة
Sousse Jawhara	3	3	3	5	6	7	20	20	20	سوسة جوهرة
Sousse Riadh	-	-	-	6	8	9	9	11	13	سوسة الرياض
Sidi Abdelhamid	29	27	25	17	18	23	73	69	72	سيدي عبد الحميد
Zaouiat-Ksiba-Thrayat	3	3	3	10	12	12	24	26	26	الزاوية،القصيبة والثريات
M'saken	18	16	16	43	47	54	104	103	105	مساكن
Sidi Elhani	3	3	3	3	4	5	14	15	15	سيدي الهاني
Hammam Sousse	3	3	3	8	9	10	26	23	25	حمام سوسة
Kalaa Sghira	3	3	3	13	18	18	19	23	22	القلعة الصغرى
Akouda	16	13	10	50	50	60	104	103	93	أكودة
Kalaa Kebira	8	8	7	20	24	26	42	47	46	القلعة الكبرى
Hergla	1	1	1	4	4	5	11	10	12	هرقلة
Sidi BouAli	3	3	3	13	15	15	23	25	25	سيدي بوعلي
Kondar	-	1	2	2	2	3	9	12	14	كندار
Enfidha	10	5	3	3	3	4	34	28	25	النفيضة
Bouficha	2	2	2	3	3	3	12	11	11	بوفيشة
Total	**103**	**92**	**85**	**201**	**224**	**255**	**538**	**541**	**538**	**كامل الولاية**

Source: Agence de Promotion de l'Industrie et de l'innovation
Entreprises employant 10 personnes et plus

المصدر : وكالة النهوض بالصناعة والتجديد
المؤسسات الصناعية المشغلة لعشرة عمال فما فوق

توزيع اليد العاملة الصناعية

Répartition des employés industriels

Délégation	الصناعات الميكانيكية والكهربائية I.M.E			صناعة النسيج والملابس I.T.H			اليد العاملة الصناعية Emplois Industriels			المعتمدية
	2013	2012	2011	2013	2012	2011	2013	2012	2011	
Sousse médina	36	36	36	23	23	23	1141	1192	1102	سوسة المدينة
Sousse Jawhara	43	42	42	440	490	494	709	746	740	سوسة جوهرة
Sousse Riadh	-	-	-	263	298	383	474	574	692	سوسة الرياض
Sidi Abdelhamid	5021	5880	5896	1138	1275	1590	9151	9929	9981	سيدي عبد الحميد
Zaouiat-Ksibat-Thrayat	810	729	729	934	1028	1045	2085	2078	2062	الزاوية،القصيبة
M'saken	9947	8255	8425	3164	3462	3505	15430	14059	14128	مساكن
Sidi Elhani	212	268	169	199	230	291	838	906	981	سيدي الهاني
Hammam Sousse	119	126	126	390	412	593	1804	1446	1472	حمام سوسة
Kalaa Sghira	109	123	123	765	1124	1168	993	1282	1311	القلعة الصغرى
Akouda	582	530	465	3239	3361	5552	6711	6906	6941	أكودة
Kalaa Kebira	654	716	570	1336	1468	1678	3353	3202	3216	القلعة الكبرى
Hergla	54	49	41	238	250	356	535	543	699	هرقلة
Sidi BouAli	180	182	182	1048	974	957	1661	1529	1512	سيدي بوعلي
Kondar	-	20	76	777	777	785	1396	1481	1385	كندار
Enfidha	571	446	308	132	188	300	2665	2879	2593	النفيضة
Bouficha	82	82	78	394	344	339	814	746	927	بوفيشة
Total	**18420**	**17484**	**17266**	**14480**	**15704**	**19059**	**49760**	**49498**	**49742**	**كامل الولاية**

Source: Agence de Promotion de l'Industrie
Entreprises employant 10 personnes et plus

المصدر : وكالة النهوض بالصناعة
المؤسسات الصناعية المشغلة لعشرة عمال فما فوق

نابل
Nabeul
زغوان
Zaghouan
بوفيشة
Bouficha
النفيضة
Enfidha
البحر الأبيض المتوسط
Mer Méditerrannée
هرقلة
Hergla
سيدي بو علي
Sid Bou Ali
أكودة
Akouda
القيروان
Kairouan
الكندار
Kondar
القلعة الكبرى
Kalaa Kobra
حمام سوسة
Hamma sousse
سبخة الكلبية
Sebket el kallbia
سوسة المدينة
Sousse medina
سيدي عبد الحميد
Sidi abdelhamid
القلعة الصغرى
Kalaa Sghira
الثريات
Thrayet
مساكن
M'Saken
سيدي الهاني
Sid El Hani
المنستير
Monastir
سبخة سيدي الهاني
Sebkhet sidi el hani
المهدية
Mahdia
Legende
Chef lieu Gouvernorat
Chef lieu Délégation
Limite Gouvernorat
Limite Délégation
Zone Industrielle (AFI)

معطيات حول المناطق الصناعية (المساحة والمقاسم)

Zones Industrielles (Superficies + Lotissements)

Zone Industrielle	Délégation	Lotissements vendus المقاسم المباعة						المقاسم Lotissements	المساحة المهيأة (هك) Superficie Aménagée(ha)	المعتمدية	المنطقة الصناعية
		المساحة (هك) Superficie en ha			العدد Nombre						
		2013	2012	2011	2013	2012	2011				
Sousse Sidi Abdelhamid1	Sidi Abdelhamid	41.5	41.5	41.5	56	56	56	56.0	49.0	سيدي عبد الحميد	**سوسة سيدي عبد الحميد 1**
Sousse Sidi Abdelhamid2	Sidi Abdelhamid	41.3	41.3	41.3	145	145	145	145.0	48.0	سيدي عبد الحميد	**سوسة سيدي عبد الحميد 2**
Enfidha1	Enfidha	34.8	34.8	34.8	48	48	48	48.0	38.0	النفيضة	**النفيضة 1**
Kalaa Kebira1	Kalaa Kebira	6.0	6.0	6.0	21	21	21	21.0	7.0	القلعة الكبرى	**القلعة الكبرى 1**
Kalaa Kebira2	Kalaa Kebira	11.8	11.4	11.4	35	35	35	37.0	15.0	القلعة الكبرى	**القلعة الكبرى 2**
Bouficha	Bouficha	12.7	12.7	12.7	45	45	45	46.0	18.0	بوفيشة	**بوفيشة**
Kondar	Kondar	11.4	11.4	11.6	23	22	22	23.0	14.0	كندار	**كندار**
Enfidha2	Enfidha	28.7	28.7	28.4	124	124	122	127.0	37.0	النفيضة	**النفيضة 2**
Total AFI		**188.2**	**187.8**	**187.7**	**497**	**496**	**494**	**503.0**	**226.0**		**مجمـوع الوكالة**

Source: AFI (Direction Régionale de Sousse)

المصدر: الوكالة العقارية الصناعية (الإدارة الجهوية بسوسة)

المؤسسات بالمناطق الصناعية حسب الجنسية ونظام التصدير

Répartition des entreprises selon la nationalité et le régime d'exportation

Zone Industrielle	مصدرة كليا Totalement Exportatrices			أجنبية Etrangères			المجموع Total			المنطقة الصناعية
	2013	2012	2011	2013	2012	2011	2013	2012	2011	
Sousse Sidi Abdelhamid1	17	16	16	11	9	9	51	52	51	سوسة سيدي عبد الحميد 1
Sousse Sidi Abdelhamid2	21	18	16	16	16	16	63	56	49	سوسة سيدي عبد الحميد 2
Enfidha1	3	3	3	1	1	1	20	20	20	النفيضة 1
Kalaa Kebira1	3	3	3	1	1	1	10	10	10	القلعة الكبرى 1
Kalaa Kebira2	4	4	4	2	2	2	12	12	11	القلعة الكبرى 2
Bouficha	4	4	**4**	4	4	4	14	14	14	بوفيشة
Kondar	5	5	5	2	2	2	10	10	10	كندار
Enfidha2	5	5	3	5	5	3	15	15	6	النفيضة 2
Total AFI	**62**	**58**	**54**	**42**	**40**	**38**	**195**	**189**	**171**	**مجمـوع الوكالة**

Source: AFI (Direction Régionale de Sousse)

المصدر: الوكالة العقارية الصناعية (الإدارة الجهوية بسوسة)

السياحة والصناعات التقليدية
Tourisme et artisanat

تطور عدد الوحدات السياحية

Evolution du nombre d'unités hôtelières

Capacité en lits

طاقة الإيواء : سرير

Zone touristique	طاقة الإيواء الجملية Capacité totale			منها النزل المصنفة Dont unités classées			العدد الجملي للنزل Nbre total d'unités			المنطقة السياحية
	2013	2012	2011	2013	2012	2011	2013	2012	2011	
SOUSSE	19154	19154	19896	42	42	42	49	49	49	سوسة
HAMMAM SOUSSE - KANTAOUI	15209	15209	15421	25	25	25	25	25	25	حمام سوسة ـ القنطاوي
CHATT MERIEM	1049	1049	1049	3	3	3	3	3	3	شط مريم
YESMINE HAMMAMET	9456	9456	9150	22	22	21	22	22	21	ياسمين حمامات
TOTAL	**44868**	**44868**	**45516**	**92**	**92**	**91**	**99**	**99**	**98**	**المجموع**

Source : commissariat régional du tourisme de sousse

المصدر: المندوبية الجهوية للسياحة بسوسة

تطور عدد الإقامات السياحية

Evolution du nombre des pensions hôtelières

Zone Touristique	طاقة الايواء الجملية Capacité totale			منها شقق وقرى سياحية Dont appartements et villages			العدد الجملي للإقامات Nbre total des pensions			المنطقة السياحية
	2013	2012	2011	2013	2012	2011	2013	2012	2011	
SOUSSE	1913	1913	2273	12	12	14	17	17	19	سوسة
HAMMAM SOUSSE - KANTAOUI	2117	2117	2285	5	5	5	6	6	7	حمام سوسة ـ القنطاوي
CHATT MERIEM	300	300	300	1	1	1	2	2	2	شط مريم
Sidi Bouali	30	30	-	-	-	-	1	1	-	سيدي بوعلي
Hergla	10	10	10	-	-	-	1	1	1	هرقلة
YESMINE HAMMAMET	1426	1426	1548	4	3	4	3	3	4	ياسمين حمامات
TOTAL	**5796**	**5796**	**6416**	**22**	**21**	**24**	**30**	**30**	**33**	**المجموع**

Source : commissariat régional du tourisme de sousse

المصدر: المندوبية الجهوية للسياحة بسوسة

تطور عدد الوافدين وعدد الليالي المقضاة

Evolution du nombre de touristes et de nuitées globales

Zone touristique	عدد الليالي المقضاة Nuitées globales			عدد الوافدين Nb.de touristes			المنطقة السياحية
	2013	2012	2011	2013	2012	2011	
SOUSSE	3032021	2746986	2044094	535166	507325	403743	سوسة المدينة
HAMMAM SOUSSE - KANTAOUI	3287825	2904783	2133543	496484	435429	336085	حمام سوسة ـ القنطاوي
CHATT MERIEM	99367	-	-	13528	5413	10370	شط مريم
Total sousse	**6419213**	**5651769**	**4177637**	**1045178**	**935218**	**750198**	**المجموع سوسة**
YESMINE HAMMAMET	1554065	1815204	1123600	327959	377496	261584	ياسمين الحمامات
TOTAL	**7973278**	**7466973**	**5301237**	**1373137**	**1312714**	**1011782**	**المجموع**

Source : commissariat régional du tourisme de sousse

المصدر: المندوبية الجهوية للسياحة بسوسة

تطور مؤشرات الاستغلال والاقامة

Evolution des indicateurs d'exploitation et de séjour

Zone touristique	معدل الإقامة (ليلة مقضاة) Durée de séjour			نسبة الإستغلال(%) Taux d'exploitation (%)			المنطقة السياحية
	2013	2012	2011	2013	2012	2011	
SOUSSE	5.7	5.4	5.1	50.8	40.3	30.7	سوسة المدينة
HAMMAM SOUSSE - KANTAOUI	6.7	6.7	6.5	56.4	49.8	37.6	حمام سوسة ـ القنطاوي
YESMINE HAMMAMET	4.7	4.8	4.3	48.5	57.3	32.6	ياسمين الحمامات
TOTAL	**5.8**	**5.7**	**5.3**	**51.9**	**46.2**	**33.3**	**المجموع**

Source : commissariat régional du tourisme de sousse

المصدر: المندوبية الجهوية للسياحة بسوسة

الصناعات التقليدية

L'artisanat

Délégation	Crédits de fonds de roulement en mD			Cartes professionnelles			المعتمدية
	2013	2012	2011	2013	2012	2011	
SOUSSE MEDINA	14	12	20	974	920		سوسة المدينة
SOUSSE JAWHARA	21	15	24	545	475		سوسة جوهرة
SOUSSE RIADH	11	7	9	239	210	1884	سيدي عبد الحميد
SIDI ABDELHAMID	12	13	15	382	335		سوسة الرياض
EZZAOUIA,KSIBA ET THRAIET	7	4	4	137	130		الزاوية-القصيبة والثريات
HAMMAM SOUSSE	8	6	9	707	689	664	حمام سوسة
KALAA KEBIRA	15	6	15	2439	2402	2375	القلعة الكبرى
KALAA SGHIRA	10	9	17	707	674	654	القلعة الصغرى
AKOUDA	3	1	5	373	362	352	أكودة
M'SAKEN	4	5	6	630	575	554	مساكن
SIDI EL HANI	2	6	47	269	261	257	سيدي الهاني
ENFIDHA	2	-	5	1043	987	983	النفيضة
BOUFICHA	4	-	-	71	15	14	بوفيشة
KONDAR	0	-	**1**	54	48	48	كندار
HERGLA	2	1	1	581	557	554	هرقلة
SIDI BOU ALI	3	-	**4**	574	565	564	سيدي بوعلي
Total	**118**	**85**	**182**	**9725**	**9205**	**8903**	**كامل الولاية**

*** Le cumul de cartes accordées**

Source: Commissariat Régional de l'artisanat

*** : مجموع البطاقات المسندة**

المصدر : المندوبية الجهوية للصناعات التقليدية

النقل والطرقات

Transport et réseau routier

تطور شبكة الطرقات

Evolution du réseau routier

DELEGATION	المجموع Total			المسالك الفلاحية Pistes agricoles			الطرقات Routes			المعتمدية
	2013	2012	2011	2013	2012	2011	2013	2012	2011	
BOUFICHA	80.2	80.2	80.2	38.5	38.5	38.5	41.7	41.7	41.7	بوفيشة
ENFIDHA	153.2	153.2	153.2	84.6	84.6	84.6	68.6	68.6	68.6	النفيضة
KONDAR	57.1	57.1	57.1	14.5	14.5	14.5	42.6	42.6	42.6	كندار
HERGLA	39.4	39.4	39.4	16.9	16.9	16.9	22.5	22.5	22.5	هرقلة
SIDI BOU ALI	93.6	107.4	107.4	63.8	77.6	77.6	29.8	29.8	29.8	سيدي بوعلي
KALAA KEBIRA	113.3	113.3	113.3	85.7	85.7	85.7	27.6	27.6	27.6	القلعة الكبرى
AKOUDA	50.9	52.3	52.3	15.7	17.1	17.1	35.2	35.2	35.2	أكودة
KALAA SGHIRA	54.1	54.1	54.1	43.1	43.1	43.1	11.0	11.0	11.0	القلعة الصغرى
HAMMAM SOUSSE	24.2	26.0	26.0	1.2	3.0	3.0	23.0	23.0	23.0	حمام سوسة
SOUSSE MEDINA	5.8	5.8	5.8	-	-	-	5.8	5.8	5.8	سوسة المدينة
SOUSSE JAWHARA	34.7	54.1	54.1	-	19.4	19.4	34.7	34.7	34.7	سوسة جوهرة
SOUSSE RIADH	5.7	5.7	5.7	-	-	-	5.7	5.7	5.7	سوسة الرياض
SIDI ABDELHAMID	8.1	13.0	13.0		4.9	4.9	8.1	8.1	8.1	سيدي عبد الحميد
EZZAOUIA,KSIBA ET THRAIET	30.5	30.5	30.5	11.7	11.7	11.7	18.8	18.8	18.8	الزاوية والقصيبة والثريات
M'SAKEN	176.6	176.6	176.6	94.1	94.1	94.1	82.5	82.5	82.5	مساكن
SIDI EL HANI	100.5	100.5	100.5	68.7	68.7	68.7	31.8	31.8	31.8	سيدي الهاني
TOTAL	**1027.8**	**1069.1**	**1069.1**	**538.4**	**579.7**	**579.7**	**489.4**	**489.4**	**489.4**	**المجموع**

Source : direction régionale de l'équipement et de l'habitat

المصدر: الإدارة الجهـــوية للتجهيز والإسكان

ملاحظة : تميزت سنة 2011 بتعديل جدولة المسالك الريفية حيث كان يشرف عليها العديد من المتدخلين على غرار (صندوق 2626 و PRD والفلاحة وغيرها...) وأصبحت اليوم تحت إشراف الإدارة الجهوية للتجهيز فقط

تطور شبكة الطرقات المرقمة

Evolution du réseau routier classé

DELEGATION	الطرقات المحلية Routes locales			الطرقات الجهوية Routes régionales			الطرقات الوطنية Routes nationales			المعتمدية
	2013	2012	2011	2013	2012	2011	2013	2012	2011	
BOUFICHA	10.2	10.2	10.2	7.6	7.6	7.6	23.9	23.9	23.9	بوفيشة
ENFIDHA	9.6	9.6	9.6	31.3	31.3	31.3	27.7	27.7	27.7	النفيضة
KONDAR	-	-	-	15.2	15.2	15.2	27.4	27.4	27.4	كندار
HERGLA	16.7	16.7	16.7	-	-	-	5.8	5.8	5.8	هرقلة
SIDI BOU ALI	17.5	17.5	17.5	-	-	-	12.3	12.3	12.3	سيدي بوعلي
KALAA KEBIRA	2.2	2.2	2.2	21.6	21.6	21.6	3.8	3.8	3.8	القلعة الكبرى
AKOUDA	23.4	23.4	23.4	2.9	2.9	2.9	8.9	8.9	8.9	أكودة
KALAA SGHIRA	6.2	6.2	6.2	-	-	-	4.8	4.8	4.8	القلعة الصغرى
HAMMAM SOUSSE	18.3	18.3	18.3	-	-	-	4.7	4.7	4.7	حمام سوسة
SOUSSE MEDINA	-	-	-	5.8	5.8	5.8	-	-	-	سوسة المدينة
SOUSSE JAWHARA	21.2	21.2	21.2	-	-	-	13.5	13.5	13.5	سوسة جوهرة
SOUSSE RIADH	0.5	0.5	0.5	-	-	-	5.2	5.2	5.2	سوسة الرياض
SIDI ABDELHAMID	1.1	1.1	1.1	7.0	7.0	7.0	-	-	-	سيدي عبد الحميد
EZZAOUIA,KSIBA ET THRAIET	15.8	15.8	15.8	-	-	-	3.0	3.0	3.0	الزاوية ـ القصيبة والثريات
M'SAKEN	23.2	23.2	23.2	22.0	22.0	22.0	37.3	37.3	37.3	مساكن
SIDI EL HANI	15.3	15.3	15.3	-	-	-	16.5	16.5	16.5	سيدي الهاني
TOTAL	**181.2**	**181.2**	**181.2**	**113.4**	**113.4**	**113.4**	**194.8**	**194.8**	**194.8**	**المجموع**

Source : direction régionale de l'équipement et de l'habitat

المصدر: الإدارة الجهــوية للتجهيز والإسكان

تطور عدد الرخص المسندة للنقل البرّي

Evolution de nombre des autorisations accordées au transport terrestre

DELEGATION	نقل ريفي Transport rural			لواج Louage			تاكسي TAXI			المعتمدية
	2013	2012	2011	2013	2012	2011	2013	2012	2011	
SOUSSE MEDINA	9	9	5	94	91	75	517	473	412	سوسة المدينة
M'SAKEN	55	54	46	165	163	139	101	99	85	مساكن
HAMMAM SOUSSE	5	5	5	56	54	45	128	224	203	حمام سوسة
SOUSSE JAWHARA	3	3	2	48	47	38	299	279	257	سوسة جوهرة
SIDI ABDELHAMID	2	2	2	41	40	27	276	250	217	سوسة سيدي عبد الحميد
KALAA KEBIRA	38	37	29	80	78	66	129	117	93	القلعة الكبرى
ENFIDHA	109	109	95	26	25	24	5	4	4	النفيضة
SOUSSE RIADH	1	1	1	46	45	40	168	153	144	سوسة الرياض
KALAA SGHIRA	15	15	8	59	58	48	80	73	83	القلعة الصغرى
AKOUDA	24	24	24	32	32	24	73	70	60	أكودة
BOUFICHA	38	38	38	3	3	2	122	110	101	بوفيشة
EZZAOUIA,KSIBA ET THRAIET	-	-	-	23	23	18	100	92	81	الزاوية والقصيبة والثريات
SIDI BOU ALI	37	36	26	13	13	13	26	24	20	سيدي بوعلي
HERGLA	13	13	11	13	13	11	43	39	33	هرقلة
KONDAR	43	42	35	30	29	23	3	2	2	كندار
SIDI EL HANI	17	17	14	7	7	7	2	2	2	سيدي الهاني
ADRESSE HORS GOUVERNORAT	6	6	-	10	10	-	25	24	-	عنوان خارج الولاية
TOTAL	**415**	**411**	**341**	**746**	**731**	**600**	**2097**	**2035**	**1797**	**المجموع**

Source : Direction régionale du transport terrestre

المصدر: الوكالة الفنية للنقل البري - الإدارة الجهوية للنقل البري

تطور النقل الحديدي حسب المحطة

Evolution du transport ferroviaire selon la station

STATION	البضائع المنقولة (بالطن) Les marchandises transportées (tonne)			Les voyageurs المسافرون						المحطة
				Les sortants المغادرون			Les entrants الوافدون			
	2013	2012	2011	2013	2012	2011	2013	2012	2011	
Metro Sahel	**-**	-	-	**1870845**	**1865472**	**1869090**	**2046065**	**1723271**	**1726614**	**1 - مترو الساحل**
Sousse Bab Jedid	-	-	-	1870845	1865472	1869090	2046065	1723271	1726614	سوسة باب جديد
Grandes lignes	**339800**	**362289**	**405978**	**451024**	**442075**	**433264**	**426051**	**417565**	**408013**	**2 - الخطوط البعيدة**
ENFIDHA	-	166514	204298	368994	4097	4955	345907	1948	2376	النفيضة
KALAA KEBIRA	153840	-		3025	22697	21746	1443	20953	20076	القلعة الكبرى
KALAA SGHIRA	-	132000	107080	22374	60925	50571	20745	62593	51956	القلعة الصغرى
SOUSSE	115780	-	-	56411	354356	355992	57956	332071	333605	سوسة
Sousse Marchandises	66980	51695	94600	-	-	-	-	-	-	سوسة للبضائع
BOUFICHA	3200	12080	-	220	-	-	-	-	-	بوفيشة
TOTAL	**339800**	**362289**	**405978**	**2321869**	**2307547**	**2302354**	**2472116**	**2140836**	**2134627**	المجموع

Source : Société tunisienne de chemin de fer

المصدر: الشركة التونسية للسكك الحديدية

تطور النقل البحري حسب الميناء

Evolution de transport maritime selon le port

STATION	البضائع المنقولة (بالطن) Les marchandises transportées (tonne)			Passagers المسافرون			Les navires السفن			المحطة
	2013	2012	2011	2013	2012	2011	2013	2012	2011	
Sousse	2008736	1875418	2003971	570	-	1019	717	821	894	سوسة
Total	**2008736**	**1875418**	**2003971**	**570**	**-**	**1019**	**717**	**821**	**894**	**المجموع**

Source : office de la marine marchande et des ports **المصدر : ديوان البحرية التجارية والموانىء**

الحركة الجوية بمطار النفيضة الحمامات الدولي

Trafic aérien de l'aéroport international d'Enfidha El HAmmamet

Transporteur	Passagers المسافرون						Vols الرحلات						الناقل
	%			Nombre de Passagers			%			Nombre de vols			
	##	##	##	2013	2012	2011	2013	2012	2011	2013	2012	2011	
Tunis Air	12.0	15.0	25.8	275162	299998	330814	16.0	24	35	3456	3585	3711	الخطوط الجوية التونسية
JET AIR FLY "JAF"	5.0	5.0	8.5	115980	111513	108752	4.0	5	7	768	732	732	جات آير فلاي
TRANSAVIA"TR"	2.0	2.0	1.5	35793	41792	19229	1.0	2	1	252	284	140	ترانس آفيا
NOUVELAIR"LBT"	21.0	23.0	18.4	488873	451659	236087	17.0	23	17	3659	3573	1810	نوفال آر
autres sociétés étrangères	60.0	55.0	45.8	1357615	1182265	586401	62.0	46	40	13736	7293	4264	شركات أجنبية أخرى
Total	**100**	**100**	**100**	**2273423**	**2087227**	**1281283**	**100**	**100**	**100**	**21871**	**15467**	**10657**	المجموع

Source:Office de l' aviation civile et des Aéroports

المصدر : ديوان الطيران المدني و المطارات (المطار الدولي النفيضة الحمامات)

البريد والإتصالات

Poste et télécommunication

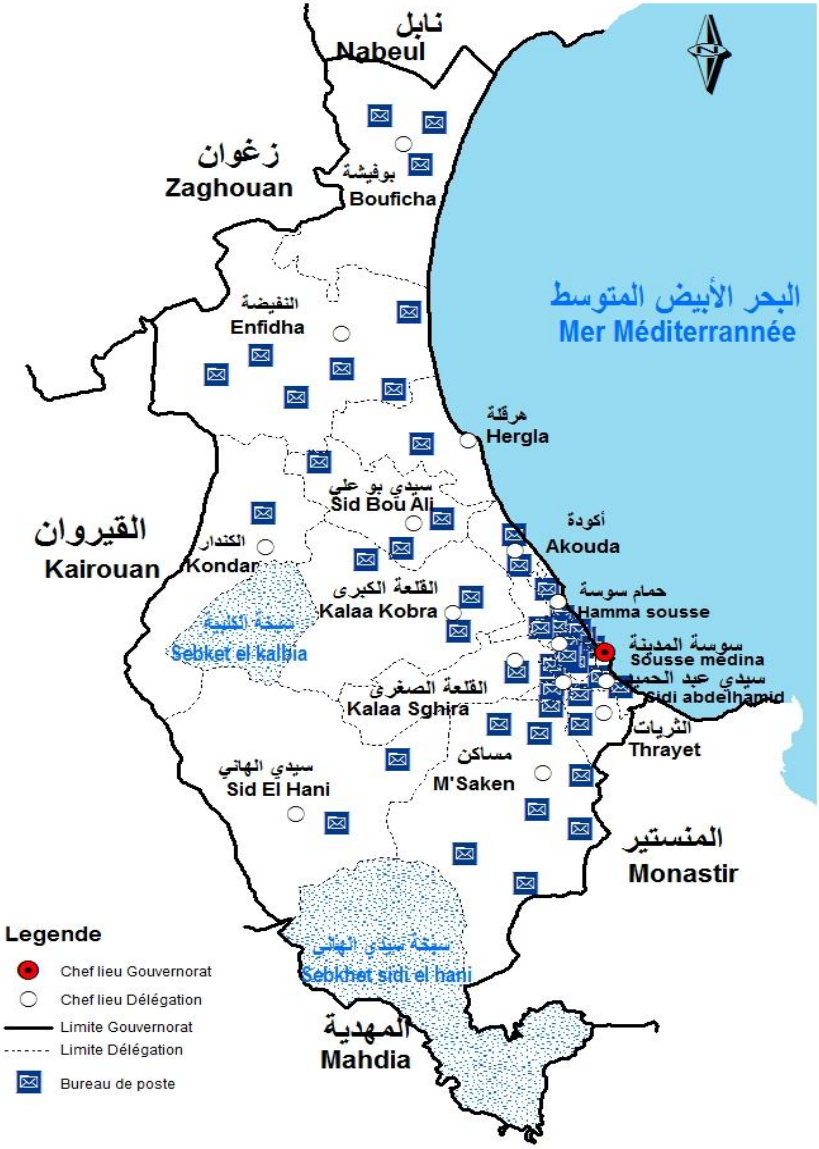
نابل
Nabeul
زغوان
Zaghouan
بوفيشة
Bouficha
النفيضة
Enfidha
البحر الأبيض المتوسط
Mer Méditerrannée
هرقلة
Hergla
سيدي بو علي
Sid Bou Ali
أكودة
Akouda
القيروان
Kairouan
الكندار
Kondar
القلعة الكبرى
Kalaa Kobra
حمام سوسة
Hamma sousse
سبخة الكلبية
Sebket el kallaia
سوسة المدينة
Sousse medina
سيدي عبد الحميد
Sidi abdelhamid
القلعة الصغرى
Kalaa Sghira
الثريات
Thrayet
مساكن
M'Saken
سيدي الهاني
Sid El Hani
المنستير
Monastir
سبخة سيدي الهاني
Sebkhet sidi el hani
المهدية
Mahdia
Legende
Chef lieu Gouvernorat
Chef lieu Délégation
Limite Gouvernorat
Limite Délégation
Bureau de poste

البريد (البنى التحتية)

La poste (Infrastructure de base)

	عدد النوافذ Nombre de guichets			مكاتب البريد Bureaux de poste			
	2013	2012	2011	2013	2012	2011	
SOUSSE MEDINA	21	20	20	4	3	3	سوسة المدينة
SOUSSE JAWHARA	5	5	5	3	3	3	سوسة جوهرة
SOUSSE RIADH	7	7	7	2	2	2	سوسة الرياض
SIDI ABDELHAMID	6	6	6	2	2	2	سيدي عبد الحميد
EZZAOUIA,KSIBA ET THRAIET	2	2	3	3	2	3	الزاوية والقصيبة والثريات
M'SAKEN	14	14	14	8	8	8	مساكن
SIDI EL HANI	2	2	2	2	2	2	سيدي الهاني
HAMMAM SOUSSE	16	16	16	4	4	5	حمام سوسة
KALAA SGHIRA	3	3	3	1	1	1	القلعة الصغرى
AKOUDA	5	5	5	2	2	2	أكودة
KALAA KEBIRA	9	9	9	3	3	3	القلعة الكبرى
HERGLA	1	1	1	1	1	1	هرقلة
SIDI BOU ALI	4	4	4	3	3	3	سيدي بوعلي
KONDAR	2	2	2	1	1	1	كندار
ENFIDHA	10	10	10	6	6	6	النفيضة
BOUFICHA	4	4	4	2	3	2	بوفيشة
Total	**111**	**110**	**111**	**47**	**46**	**47**	**كامل الولاية**

Source: MTC/PT/Direction Régionale de Sousse

المصدر : وزارة تكنولوجيات الاتصال / البريد التونسي/ الإدارة الجهوية للبريد بسوسة

خدمات البريد (العمليات المالية)

Services de la poste (Opérations financières)

Unité : mD
الوحدة: ألف دينار

Délégation	حوالات واردة من الخارج Mandats reçus de l'étranger			حوالات مستخلصة Mandats reçus			حوالات مرسلة Mandats émis			المعتمدية
	2013	2012	2011	2013	2012	2011	2013	2012	2011	
SOUSSE MEDINA	8957	9056	8835	24509	24148	23688	24165	26160	25889	سوسة المدينة
SOUSSE JAWHARA	3454	887	732	16454	3480	3016	11464	11119	9913	سوسة جوهرة
SOUSSE RIADH	3946	1904	1383	15130	6720	5376	8724	9692	11337	سوسة الرياض
SIDI ABDELHAMID	2960	3740	2915	19276	14267	11974	8653	2818	7229	سيدي عبد الحميد
EZZAOUIA-KSIBA -THRAIET	1194	2907	2541	6875	10498	8554	4672	31570	3382	الزاوية والقصيبة والثريات
M'SAKEN	5361	2666	815	20801	6406	3127	31382	1399	29600	مساكن
SIDI EL HANI	639	5573	3356	2014	16904	11680	1411	25048	1337	سيدي الهاني
HAMMAM SOUSSE	6480	1657	1609	19580	9598	8733	26237	3355	21638	حمام سوسة
KALAA SGHIRA	507	2458	2233	4544	15406	13054	3392	9091	2929	القلعة الصغرى
AKOUDA	1694	3327	3084	7901	6702	6013	8377	9016	6882	أكودة
KALAA KEBIRA	1599	529	536	10519	870	718	8421	1032	8482	القلعة الكبرى
HERGLA	513	985	841	1920	3795	3090	958	4876	815	هرقلة
SIDI BOU ALI	1256	350	249	4960	2182	1718	5777	14	3604	سيدي بوعلي
KONDAR	788	587	522	2529	2305	1887	1575	12234	1118	كندار
ENFIDHA	3234	5777	5233	9863	15855	13426	12808	3322	10615	النفيضة
BOUFICHA	6729	614	516	4052	1675	1376	3427	3638	2817	بوفيشة
Total	**49311**	**43017**	**35400**	**170927**	**140812**	**117430**	**161443**	**154383**	**147586**	كامل الولاية

Source: MTC/PT/Direction Régionale de Sousse
وجيات الاتصال / البريد التونسي/ الإدارة الجهوية للبريد بسوسة

الاتصالات (الشبكة المشتركين)

Télécommunication (Réseau et abonnés)

Délégation	مشتركوالهاتف العادي Abonnés téléphone fixe			طاقة استيعاب الشبكة Capacité réseau			المعتمدية
	2013	2012	2011	2013	2012	2011	
SOUSSE MEDINA	7692	11934	20660	20471	20471	34234	سوسة المدينة
SOUSSE JAWHARA	17002	18484	12952	38315	38283	23794	سوسة جوهرة
SOUSSE RIADH	5377	5832	6728	16000	16000	16000	سوسة الرياض
SIDI ABDELHAMID	3015	2326	2602	5287	5287	5287	سيدي عبد الحميد
EZZAOUIA-KSIBA-THRAIET	1714	1787	1955	4039	4039	4039	الزاوية والقصيبة والثريات
M'SAKEN	12176	12939	13642	20523	23523	24773	مساكن
SIDI EL HANI	196	197	217	3500	500	500	سيدي الهاني
HAMMAM SOUSSE	8943	9228	10235	15768	15768	15768	حمام سوسة
KALAA SGHIRA	2735	2830	3132	4981	4981	5230	القلعة الصغرى
AKOUDA	4944	5185	5586	13975	13975	13991	أكودة
KALAA KEBIRA	3429	3997	4390	11648	11648	11770	القلعة الكبرى
HERGLA	740	776	895	1999	1999	2000	هرقلة
SIDI BOU ALI	997	1437	1824	3000	3000	3500	سيدي بوعلي
KONDAR	245	365	461	1000	1000	1000	كندار
ENFIDHA	2172	2687	3254	8000	8000	7500	النفيضة
BOUFICHA	623	798	964	1500	1500	1500	بوفيشة
Total	**72000**	**80802**	**89497**	**170006**	**169974**	**170886**	**كامل الولاية**

Source: Tunisie Télécom/District Sousse

المصدر : الإدارة الجهوية للإتصالات بسوسة

التجارة والقطاع المصرفي
Commerce et institutions financières

تطور عدد نقاط البيع حسب النشاط التجاري

Evolution des points de vente selon l'activité commerciale

Délégation	عدد نقاط تجارة التفصيل Nbre de points de commerce au détail			عدد نقاط تجارة الجملة Nbre de points de commerce en gros			المعتمدية
	2013	2012	2011	2013	2012	2011	
SOUSSE MEDINA	2194	1601	1417	370	256	209	سوسة المدينة
SOUSSE JAWHARA	6422	4884	4718	1525	1064	944	سوسة جوهرة
SIDI ABDELHAMID	1214	1159	1067	274	271	244	سيدي عبد الحميد
SOUSSE RIADH	2495	2283	2044	181	120	199	سوسة الرياض
EZZAOUIA,KSIBA ET THRAIET	900	783	680	70	50	50	الزاوية والقصيبة والثريات
HAMMAM SOUSSE	1704	1528	1303	328	334	208	حمام سوسة
KALAA KEBIRA	941	906	829	109	97	83	القلعة الكبرى
KALAA SGHIRA	708	656	632	55	51	42	القلعة الصغرى
AKOUDA	834	789	738	78	65	58	أكودة
M'SAKEN	2311	2423	2266	459	261	259	مساكن
SIDI EL HANI	159	175	165	7	4	4	سيدي الهاني
ENFIDHA	1523	1437	1367	38	35	33	النفيضة
BOUFICHA	811	787	750	8	8	8	بوفيشة
KONDAR	461	438	418	3	3	3	كندار
HERGLA	365	354	348	32	24	20	هرقلة
SIDI BOU ALI	537	511	506	23	21	25	سيدي بوعلي
TOTAL	**23579**	**20714**	**19248**	**3560**	**2664**	**2389**	**المجموع**

Source : Centre régional de contrôle d'impôt

المصدر: المركز الجهوي لمراقبة الأداءات بسوسة

وكالات الجهاز المصرفي حسب المعتمدية

Agences bancaires par délégation

DELEGATION	2013	2012	2011	2010	المعتمدية
SOUSSE MEDINA	48	46	43	48	سوسة المدينة
SOUSSE RIADH	5	5	5	5	سوسة الرياض
SOUSSE JAWHARA	20	20	17	5	سوسة جوهرة
SIDI ABDELHAMID	3	3	3	1	سيدي عبد الحميد
Zaouia Ksiba Thrayet	1	1	1	1	الزاوية القصيبة والثريات
MSAKEN	15	15	14	14	مساكن
BOUFICHA	2	2	2	2	بوفيشة
ENFIDHA	6	6	6	6	النفيضة
HERFGLA	1	1	1	1	هرقلة
SIDI BOUALI	1	1	1	1	سيدي بوعلي
KALAA SGHIRA	1	1	1	1	القلعة الصغرى
KALAA KBIRA	6	5	4	4	القلعة الكبرى
HAMMAM SOUSSE	20	19	17	21	حمام سوسة
AKOUDA	4	4	4	4	أكودة
TOTAL	**133**	**129**	**119**	**114**	**المجموع**

Source: B.C.T (Sousse)

المصدر: البنك المركزي التونسي (فرع سوسة)

تطور تدخلات البنك التونسي للتضامن

Evolution de l'activité de la Banque Tunisienne de Solidarité

DELEGATION	عدد مواطن الشغل Nombre d'emplois			تكلفة المشاريع (ألف دينار) Coût des projets en 1000 dt			عدد القروض المسندة Nombre de crédits accordés			المعتمدية
	2013	2012	2011	2013	2012	2011	2013	2012	2011	
SOUSSE MEDINA	210	91	105	2287.5	1251.9	754.9	140	66	50	سوسة المدينة
SOUSSE RIADH	132	82	184	905.7	394.2	885.2	74	39	88	سوسة الرياض الزاوية القصيبة الثريات
SOUSSE JAWHARA SIDI ABDELHAMID	97	69	288	673.0	642.2	1812.8	69	52	139	سوسة جوهرة سيدي عبد الحميد
HAMMAM SOUSSE	62	42	102	529.6	400.2	700.7	36	22	46	حمام سوسة
AKOUDA	51	22	141	383.6	241.2	627.2	27	12	64	أكودة
KALAA KEBIRA	81	38	94	592.4	190.0	399.1	45	16	41	القلعة الكبرى
SIDI BOU ALI	21	6	21	219.1	14.5	98.3	15	3	13	سيدي بوعلي
HERGLA	4	19	47	15.1	159.5	443.9	4	7	24	هرقلة
ENFIDHA	18	7	63	269.3	58.1	527.3	18	5	30	النفيضة
BOUFICHA	13	13	22	41.5	167.6	148.0	12	9	15	بوفيشة
KONDAR	1	2	10	8.2	85.2	103.2	1	2	7	كندار
SIDI EL HANI	6	6	82	22.7	12.0	125.9	5	6	57	سيدي الهاني
M'SAKEN	83	49	123	628.9	335.3	563.4	43	23	52	مساكن
KALAA SGHIRA	55	29	121	298.8	232.5	518.1	31	16	49	القلعة الصغرى
TOTAL	**834**	**475**	**1403**	**6875**	**4184**	**7708**	**520**	**278**	**675**	المجموع

Source: Agence de la Banque Tunisienne de Solidarité de Sousse (au 31-12)

المصدر :فرع البنك التونسي للتضامن بسوسة(31-12 من كل سنة)

المندوبية العامة للتنمية الجهوية
Commissariat Général au
Développement Régional

وزارة الاقتصاد والمالية

Ministère de l'Economie et des Finances

كتابة الدولة للتنمية والتعاون الدولي

Secrétariat d'Etat au Développement et à la Coopération Internationale

المندوبية العامة للتنمية الجهوية

Commissariat Général au Développement Régional

25 مكرر نهج صدربعل 1002 لافايات تونس

25 bis rue Asdrubal, 1002 Lafayette, Tunis

Téléphones : الهاتف

+216 71 799 454 / +216 71 799 200

Fax : الفاكس

+216 787 234

http://www.cgdr.nat.tn

cgdr@mdci.gov.tn

ولاية سوسة في أرقام

Gouvernorat de Sousse en Chiffres

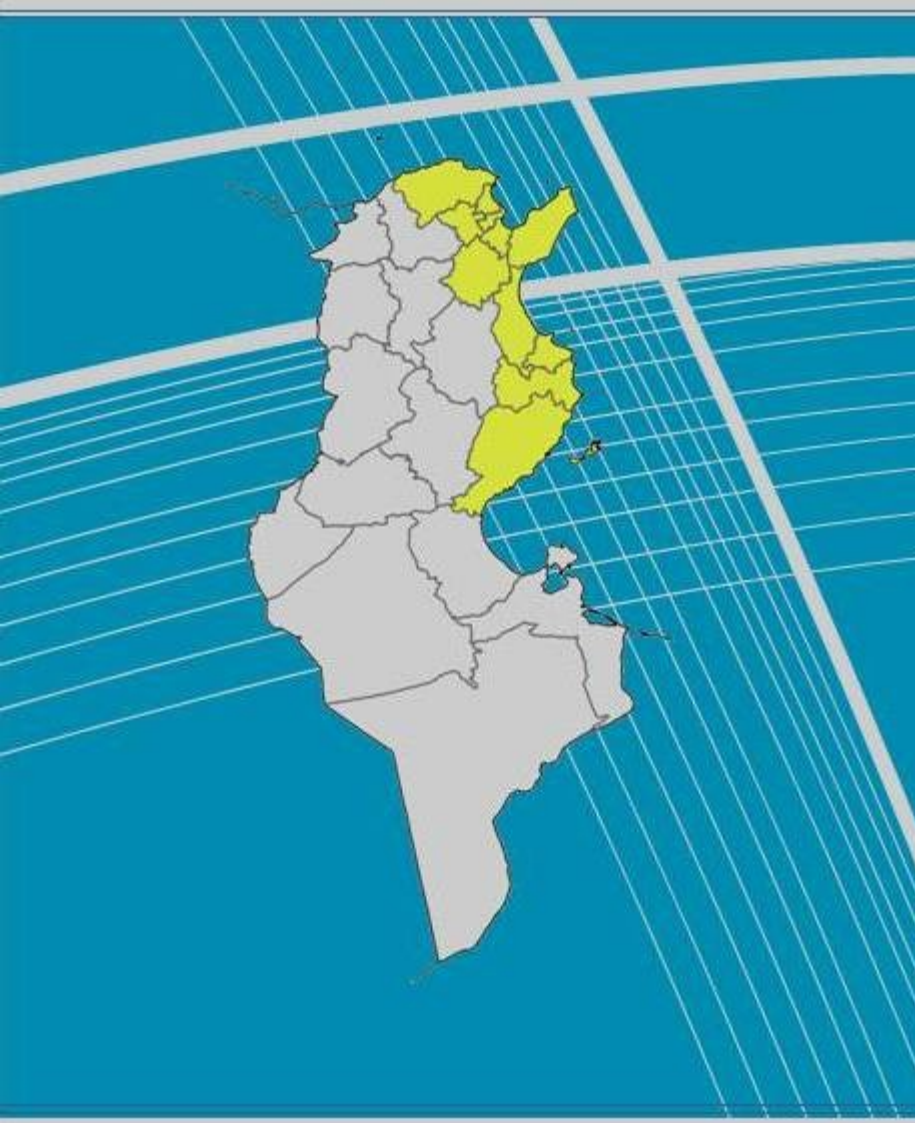

Prix : 10 DT

السعر : 10 دنانير

ISSN : 1737-6826 : ر.د.م